



АДМИНИСТРАЦИЯ
ЧАЙКОВСКОГО ГОРОДСКОГО ОКРУГА
УПРАВЛЕНИЕ
ЗЕМЕЛЬНО-ИМУЩЕСТВЕННЫХ
ОТНОШЕНИЙ

ул. Ленина, д. 67/1, г. Чайковский, Пермский край, 617760

Тел/факс: (34241) 4-73-75

E-mail: uzio@chaykovsky.permkrai.ru

ОКПО 35288925 ОГРН 1185958071562

ИНН/КПП 5959002592/595901001

АО «Газпром
газораспределение Пермь»
ул. Петропавловская, 43,
г. Пермь, 614000

Чайковский отдел
Управления Росреестра
по Пермскому краю

№ 02-01-06-01-3186

На № _____ от _____

Правовое управление
администрации Чайковского
городского округа

О предоставлении решения

**РЕШЕНИЕ № 369
о размещении объектов**

г. Чайковский,
Пермский край

28.06.2023

Управление земельно-имущественных отношений администрации Чайковского городского округа, в лице начальника Управления Елькиной Ларисы Александровны, действующей на основании Положения об Управлении земельно-имущественных отношений администрации города Чайковского, утвержденного решением Чайковской городской Думы от 19 декабря 2018 г. № 99,

разрешает Акционерному обществу «Газпром газораспределение Пермь» (ИНН 5902183841, ОГРН 1025900512670, адрес: 614000, г. Пермь, ул. Петропавловская, 43, телефон: 8 (342) 218 11 00, e-mail: ugaz@ugaz.ru) размещение объекта: «Линии электропередачи классом напряжения до 35 кВ, а также связанные с ними трансформаторные подстанции, распределительные пункты и иное предназначенное для осуществления передачи электрической энергии оборудование, для размещения которых не требуется разрешения на строительство», на части земельного участка с кадастровым номером 59:12:0010343:3501 и на землях, государственная

собственность на которые не разграничена, номер кадастрового квартала 59:12:0010343, из состава земель населенных пунктов, площадью 178 кв.м., на срок: 1 год, местоположение: Пермский край, г. Чайковский, ул. Ленина.

Приложение: схема предполагаемых к использованию земель или части земельного участка.

Начальник Управления
земельно-имущественных отношений
администрации Чайковского городского округа



Л.А. Елькина

Схема предполагаемых к использованию земель или части земельного участка

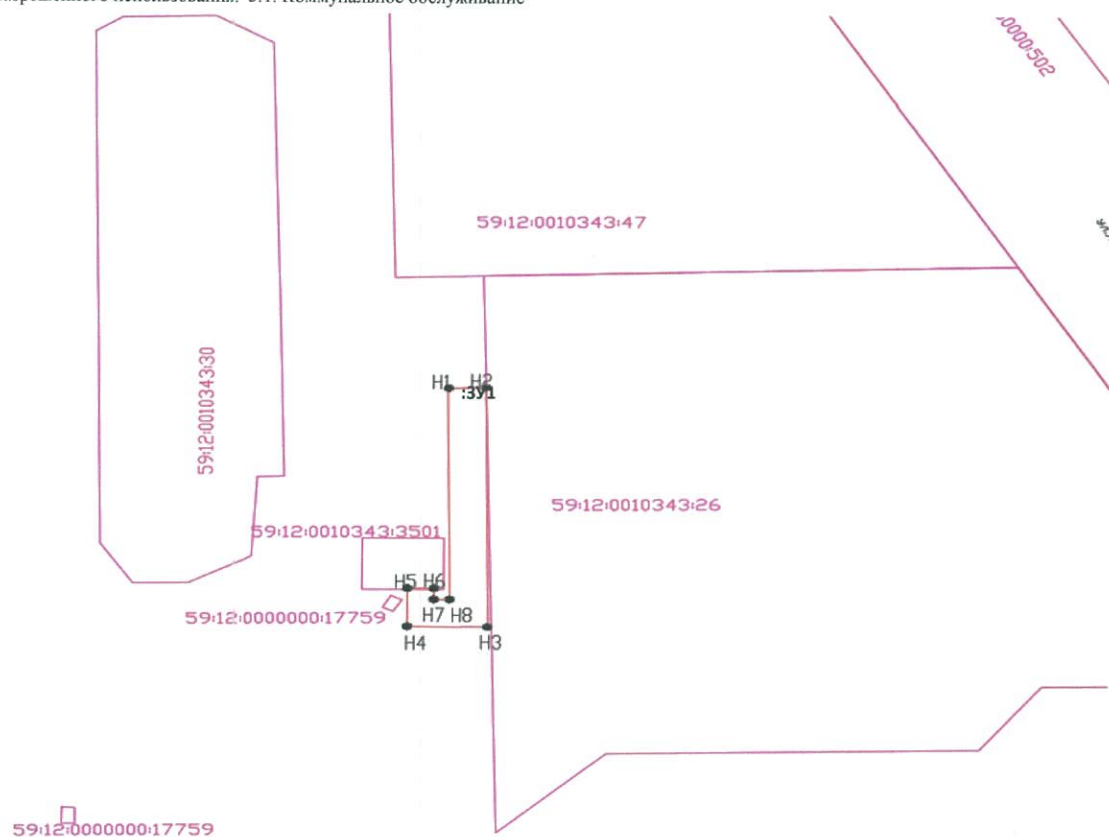
Объект:

Местоположение: Пермский край, г. Чайковский, ул. Ленина

Площадь земель или части земельного участка, кв. м.: 178 кв. м.







Категория земель: Земли населенных пунктов

Вид разрешенного использования: 3.1. Коммунальное обслуживание



Точка	x	y
N1	379765,52	1287159,52
N2	379765,58	1287163,78
N3	379730,14	1287164,21
N4	379730,28	1287155,09
N5	379735,91	1287155,06
N6	379735,88	1287158,06
N7	379734,25	1287158,06
N8	379734,25	1287159,06

Условные обозначения

-  граница вновь образованного земельного участка
-  поворотная точка границы участка
-  n1 порядковый номер поворотной точки границы участка
-  :24 кадастровый номер земельного участка
-  :3У1 номер образуемого земельного участка
-  граница земельного участка, включенная в ГКН

Заявитель:

Главный инженер  В.А. Силин