



АДМИНИСТРАЦИЯ
ЧАЙКОВСКОГО ГОРОДСКОГО ОКРУГА
УПРАВЛЕНИЕ
ЗЕМЕЛЬНО-ИМУЩЕСТВЕННЫХ
ОТНОШЕНИЙ

ул. Ленина, д. 67/1, г. Чайковский, Пермский край, 617760
Тел/факс: (34241) 4-73-75
E-mail: uzio@chaykovsky.permkrai.ru
ОКПО 35288925 ОГРН 1185958071562
ИНН/КПП 5959002592/595901001

Мостовому Анатолию
Владимировичу
ул. Гагарина, д. 9, кв. 11,
г. Чайковский, 617760

Чайковский отдел
Управления Росреестра
по Пермскому краю

№ 02-01-06-01-3211

На № _____ от _____

Правовое управление
администрации Чайковского
городского округа

О предоставлении решения

РЕШЕНИЕ № 368/1
о размещении объектов

г. Чайковский,
Пермский край

29.06.2023

Управление земельно-имущественных отношений администрации Чайковского городского округа, в лице начальника Управления Елькиной Ларисы Александровны, действующей на основании Положения об Управлении земельно-имущественных отношений администрации города Чайковского, утвержденного решением Чайковской городской Думы от 19 декабря 2018 г. № 99,

разрешает Мостовому Анатолию Владимировичу (адрес: 617760, Пермский край, г. Чайковский, Гагарина, д. 9, кв. 11, телефон: 89223228374) размещение объекта: «Элементы благоустройства территории, в том числе малые архитектурные формы, применяемых как составные части благоустройства территории», при условии обеспечения свободного доступа граждан к водному объекту общего пользования и его береговой полосе.

на землях, государственная собственность на которые не разграничена, номер кадастрового квартала 59:12:0010326, на части земельного участка с кадастровым номером 59:12:0010326:290, на земельном участке с кадастровым номером 59:12:0000000:20464, из состава земель населенных пунктов площадью 1285 кв.м,
на срок: 1 год,

местоположение: **Пермский край, г. Чайковский, ул. Кабалевского.**

Приложение: **схема предполагаемых к использованию земель или части земельного участка.**

Начальник Управления
земельно-имущественных отношений
администрации Чайковского городского округа



Схема предполагаемых к использованию земель или
части земельного участка.

Объект: Элементы благоустройства.

Местоположения: Российская федерация, Пермский край, город Чайковский, улица Кабалевского.

Площадь земли или части земельного участка 59:12:0000000:20464:ЗУ1 кв.м.: 1 064;

Площадь земли или части земельного участка 59:12:0010326:290:ЗУ2 кв.м.: 55;

Площадь земли или части земельного участка 59:12:0000000:ЗУ3 кв.м.: 166;

Общая площадь ЗУ1, ЗУ2, ЗУ3 кв.м.: 1285.

Категории земель: земли населенных пунктов.

Вид разрешенного использования ЗУ1, ЗУ2, ЗУ3: Лодочные базы, эллинги.

Описание границ смежных землепользователей уч. 59:12:0000000:20464:ЗУ1:

- 1) Участок 59:12:0010326:292 от точки н2 до точки н3;
- 2) Участок 59:12:0000000:20563 от точки н10 до точки н2;
- 3) Участок 59:12:0010326:290 от точки н3 до точки н6;
- 4) Участок 59:12:0010307:36 от точки н9 до точки н10.

Описание границ смежных землепользователей уч. 59:12:0000000:20464:ЗУ1:

- 1) Участок 59:12:0010326:290 от точки н18 до точки н12;
- 2) Участок 59:12:0000000:292 от точки н12 до точки н13;
- 3) Участок 59:12:0010326:175 от точки н13 до точки н14.

Описание границ смежных землепользователей уч. 59:12:0010326:290:ЗУ2:

- 4) Участок 59:12:0010326:290 от точки н1 до точки н2;
- 5) Участок 59:12:0010326:292 от точки н5 до точки н6;
- 6) Участок 59:12:0000000:20464 от точки н2 до точки н5 и от точки н6 до точки н1.

Описание границ смежных землепользователей уч. 59:12:0000000:ЗУ3:

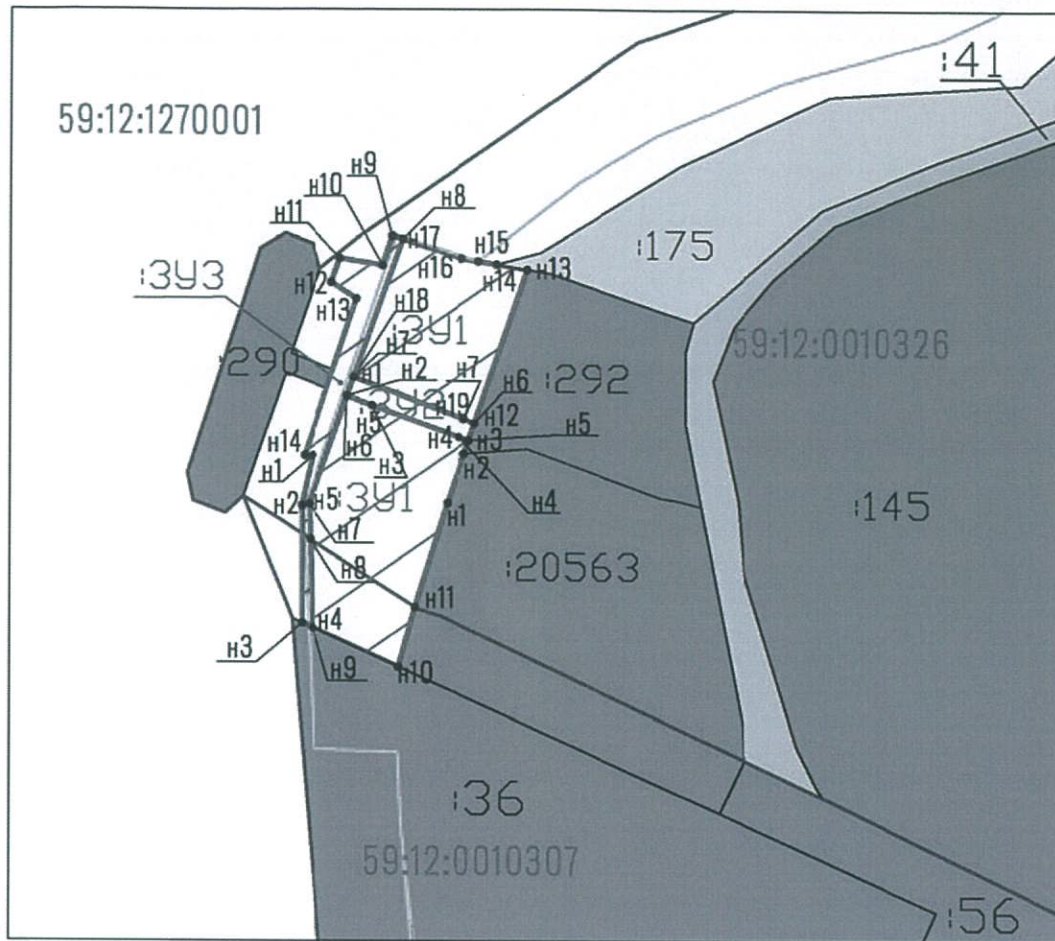
- 1) Участок 59:12:0000000:20464:ЗУ1 от точки н4 до точки н6 и от точки н7 до точки н8;
- 2) Участок 59:12:0010326:290:ЗУ2 от точки н6 до точки н7;
- 3) Участок 59:12:0010307:36 от точки н3 до точки н4.

Каталог координат МСК-59-1:

№	X	Y
1	2	3
59:12:0000000:20464:ЗУ1		
н1	381469.65	1286192.84
н2	381477.03	1286195.33
н3	381479.03	1286196.01
н4	381479.52	1286194.55





1	2	3
н5	381484.27	1286181.62
н6	381485.66	1286177.86
н7	381469.51	1286172.19
н8	381464.21	1286172.35
н9	381451.05	1286172.75
н10	381445.24	1286185.53
н11	381454.19	1286187.98
н1	381469.65	1286192.84
59:12:0000000:20464:3У1		
н12	381481.58	1286196.87
н13	381504.53	1286204.76
н14	381505.30	1286200.22
н15	381505.77	1286197.45
н16	381506.19	1286194.95
н17	381509.04	1286186.17
н18	381488.42	1286178.88
н19	381482.22	1286195.35
н12	381481.58	1286196.87
59:12:0010326:290:3У2		
н1	381488.42	1286178.88
н2	381485.65	1286177.89
н3	381484.27	1286181.62
н4	381479.52	1286194.55
н5	381479.03	1286196.01
н6	381481.58	1286196.87
н7	381482.22	1286195.35
н1	381488.42	1286178.88
59:12:0000000:3У3		
н1	381476.72	1286172.69
н2	381469.28	1286171.04
н3	381451.80	1286171.10
н4	381451.05	1286172.75
н5	381469.51	1286172.19
н6	381485.65	1286177.89
н7	381488.42	1286178.88
н8	381509.04	1286186.17
н9	381509.56	1286184.62
н10	381505.18	1286183.18
н11	381506.21	1286176.76
н12	381502.65	1286175.49
н13	381500.21	1286179.26
н14	381476.77	1286171.47
н1	381476.72	1286172.69

Схема расположения земельного участка.



Масштаб 1:1000

Условные обозначения:

-  - предполагаемый участок земель, на котором планируется размещение объекта;
-  - границы и номер земельного участка, сведения о которых внесены в ГКН;
-  - границы кадастрового квартала;
-  - земли запаса (неиспользуемые), земельные участки городских дорог;
- :3У1 - обозначение запрашиваемого земельного участка;
- n1 - характерная точка границ земель или части земельного участка;
- 59:12:0010307 - номер кадастрового квартала.

Заявитель:

А.В. Зубакин

(подпись, расшифровка подписи)