



АДМИНИСТРАЦИЯ
ЧАЙКОВСКОГО ГОРОДСКОГО ОКРУГА
УПРАВЛЕНИЕ
ЗЕМЕЛЬНО-ИМУЩЕСТВЕННЫХ
ОТНОШЕНИЙ

ул. Ленина, д. 67/1, г. Чайковский, Пермский край, 617760
Тел/факс: (34241) 4-73-75
E-mail: uzio@chaykovsky.permkrai.ru
ОКПО 35288925 ОГРН 1185958071562
ИНН/КПП 5959002592/595901001

АО «Газпром
газораспределение Пермь»
ул. Петропавловская, 43,
г. Пермь, 614000

Чайковский отдел
Управления Росреестра
по Пермскому краю

№ 02-01-06-01-4072

На № _____ от _____

Правовое управление
администрации Чайковского
городского округа

О предоставлении решения

РЕШЕНИЕ № 476
о размещении объектов

г. Чайковский,
Пермский край

16.08.2023

Управление земельно-имущественных отношений администрации Чайковского городского округа, в лице начальника Управления **Елькиной Ларисы Александровны**, действующей на основании Положения об Управлении земельно-имущественных отношений администрации города Чайковского, утвержденного решением Чайковской городской Думы от 19 декабря 2018 г. № 99,

разрешает **Акционерному обществу «Газпром газораспределение Пермь»** (ИНН 5902183841, ОГРН 1025900512670, адрес: 614000, г. Пермь, ул. Петропавловская, 43, телефон: 8 (342) 218 11 00, e-mail: ugaz@ugaz.ru) размещение объекта: **«Газопровод давлением до 1,2 Мпа включительно, для размещения которого не требуется разрешение на строительство»**, на землях, государственная собственность на которые не разграничена, номер кадастрового квартала 59:12:0390009 и на части земельного участка с кадастровым номером 59:12:0390009:214 из состава земель населенных пунктов, площадью 50 кв.м.,

на срок: **1 год**,

местоположение: **Пермский край, г. о. Чайковский, с. Фоки, ул. Красная, к дому 44, кв.1.**

Приложение: схема предполагаемых к использованию земель или части земельного участка.

Начальник Управления
земельно-имущественных отношений
администрации Чайковского городского округа



Л.А. Елькина

Схема предполагаемых к использованию земель или части земельного участка

Объект: Газопровод давлением до 1,2 Мпа, для размещения которого не требуется разрешения на строительство

Местоположение: расположенных по адресу: Пермский край, г.о. Чайковский, с. Фоки, ул. Красная, к дому 44, кв. 1

Каталог координат, м

№ точки границы	X	Y
н1	371045.02	1298410.87
н2	371040.27	1298409.36
н3	371041.17	1298406.17
н4	371042.27	1298402.30
н5	371042.95	1298399.89
н6	371047.77	1298401.25
н7	371047.05	1298403.77
н8	371045.94	1298407.64
н1	371045.02	1298410.87

Площадь земель или части земельного участка, кв.м.: 50

Категория земель: земли населенных пунктов

Вид разрешенного использования: -

Описание границ смежных землепользователей:

От точки н1 до точки н2 - земельный участок с кадастровым номером 59:12:0390009:129

От точки н2 до точки н3 - земли общего пользования

От точки н3 до точки н4, от точки н7 до точки н8 - земельный участок с кадастровым номером 59:12:0390009:214


От точки н4 до точки н7 - земли общего пользования

От точки н8 до точки н1 - земли общего пользования

Условные обозначения:



- границы и номер земельного участка, сведения о которых внесены в ЕГРН



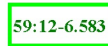
- границы и номер объекта капитального строительства, сведения о которых внесены в ЕГРН



- граница кадастрового квартала



- предполагаемый участок земель, на которых планируется размещение объекта



- зоны с особыми условиями использования территории, сведения о которых внесены в ЕГРН

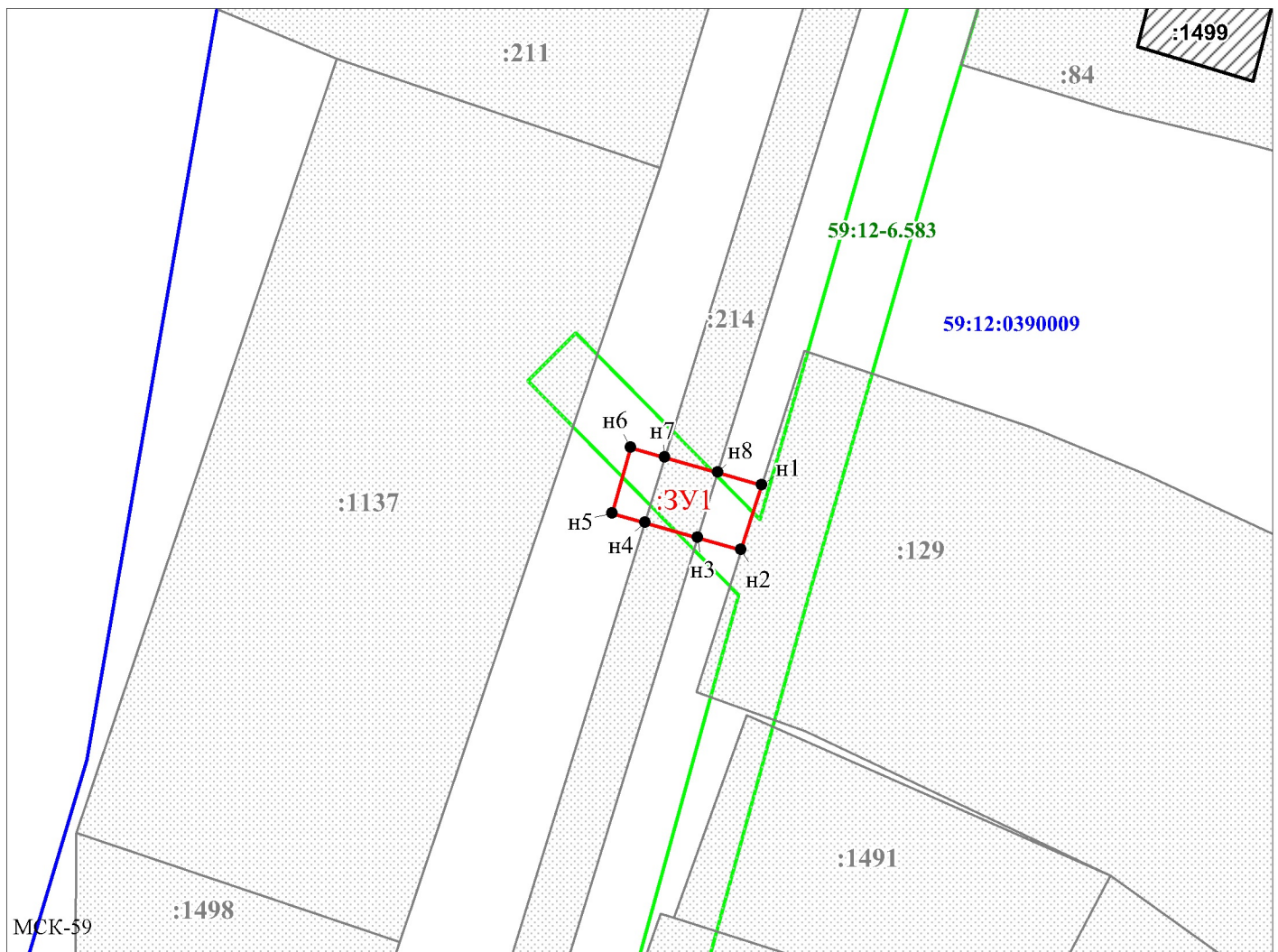
:3У1

- обозначение запрашиваемого земельного участка



н1 - характерная точка границ земель или части земельного участка

59:12:0390009 - номер кадастрового квартала



Масштаб 1:500

/Егошина И.В.

Заявитель: _____

МП

(подпись, расшифровка подписи)

(для юридических лиц
и индивидуальных предпринимателей)