



АДМИНИСТРАЦИЯ  
ЧАЙКОВСКОГО ГОРОДСКОГО ОКРУГА  
УПРАВЛЕНИЕ  
ЗЕМЕЛЬНО-ИМУЩЕСТВЕННЫХ  
ОТНОШЕНИЙ

ул. Ленина, д. 67/1, г. Чайковский, Пермский край, 617760

Тел/факс: (34241) 4-73-75

E-mail: uzio@chaykovsky.permkrai.ru

ОКПО 35288925 ОГРН 1185958071562

ИНН/КПП 5959002592/595901001

АО «Газпром  
газораспределение Пермь»  
ул. Петропавловская, 43,  
г. Пермь, 614000

Чайковский отдел  
Управления Росреестра  
по Пермскому краю

№ 02-01-06-01-3816

На № \_\_\_\_\_ от \_\_\_\_\_

Правовое управление  
администрации Чайковского  
городского округа

□ О предоставлении решения □

**РЕШЕНИЕ № 449**  
**о размещении объектов**

г. Чайковский,  
Пермский край

02.08.2023

Управление земельно-имущественных отношений администрации Чайковского городского округа, в лице начальника Управления Елькиной Ларисы Александровны, действующей на основании Положения об Управлении земельно-имущественных отношений администрации города Чайковского, утвержденного решением Чайковской городской Думы от 19 декабря 2018 г. № 99,

разрешает Акционерному обществу «Газпром газораспределение Пермь» (ИНН 5902183841, ОГРН 1025900512670, адрес: 614000, г. Пермь, ул. Петропавловская, 43, телефон: 8 (342) 218 11 00, e-mail: ugas@ugaz.ru) размещение объекта: «Газопровод давлением до 1,2 Мпа включительно, для размещения которого не требуется разрешение на строительство», на землях, государственная собственность на которые не разграничена, номер кадастрового квартала 59:12:0080000 и на части земельного участка с кадастровым номером 59:12:0080000:373, из состава земель населенных пунктов, площадью 1578 кв.м.,  
на срок: 1 год,

местоположение: **Пермский край, г.о. Чайковский, д.Малый Букор,  
ул. Первомайская, к дому 24а.**

Приложение: схема предполагаемых к использованию земель или части земельного участка.

Начальник Управления  
земельно-имущественных отношений  
администрации Чайковского городского округа



Л.А. Елькина

**Схема предполагаемых к использованию земель или части земельного участка**

Объект: Газопровод давлением до 1,2 Мпа, для размещения которого не требуется разрешения на строительство

Местоположение: расположенных по адресу: Пермский край, г.о. Чайковский,  
д. Малый Букор, ул. Первомайская, к дому 24а

Площадь земель или части земельного участка, кв.м.: 1578

Категория земель: земли населенных пунктов

Вид разрешенного использования: -

Описание границ смежных землепользователей:

- От точки н1 до точки н3 - земельный участок с кадастровым номером 59:12:0740005:680
- От точки н3 до точки н5 - земли общего пользования
- От точки н5 до точки н6 - земельный участок с кадастровым номером 59:12:0740005:680
- От точки н6 до точки н7 - земли общего пользования
- От точки н7 до точки н12 - земельный участок с кадастровым номером 59:12:0080000:373
- От точки н12 до точки н14 - земли общего пользования
- От точки н14 до точки н16 - земельный участок с кадастровым номером 59:12:0080000:354
- От точки н16 до точки н17 - земли общего пользования
- От точки н17 до точки н19 - земельный участок с кадастровым номером 59:12:0080000:172
- От точки н19 до точки н1 - земли общего пользования
- От точки н20 до точки н21 - земельный участок с кадастровым номером 59:12:0080000:370
- От точки н21 до точки н26 - земли общего пользования
- От точки н26 до точки н28 - земельный участок с кадастровым номером 59:12:0740005:680
- От точки н28 до точки н29 - земли общего пользования
- От точки н29 до точки н32 - земельный участок с кадастровым номером 59:12:0080000:156
- От точки н32 до точки н20 - земли общего пользования








Каталог координат, м

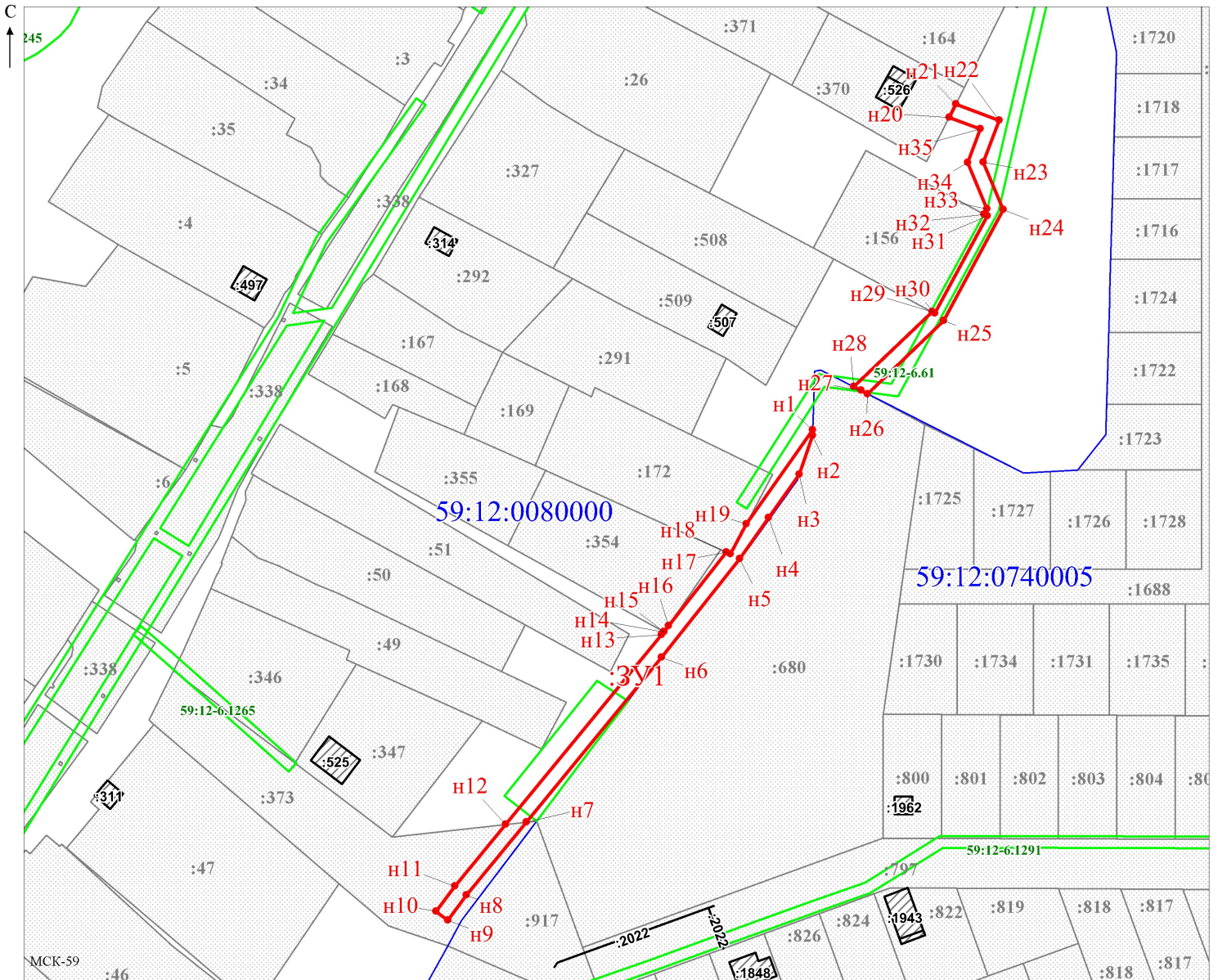
№ точки границы	X	Y
н1	370102.41	1294469.76
н2	370100.53	1294469.69
н3	370087.13	1294465.10
н4	370072.33	1294454.65
н5	370058.15	1294444.63
н6	370024.34	1294417.90
н7	369967.79	1294371.47
н8	369942.66	1294350.84
н9	369934.10	1294344.45
н10	369937.10	1294340.45
н11	369945.75	1294346.90
н12	369967.01	1294364.36
н13	370032.14	1294417.84
н14	370033.16	1294418.64
н15	370033.08	1294418.79
н16	370035.18	1294420.23
н17	370060.44	1294440.11
н18	370059.80	1294441.52
н19	370070.19	1294447.01
н1	370102.41	1294469.76

Каталог координат, м


№ точки границы	X	Y
н20	370209.82	1294516.68
н21	370214.29	1294518.97
н22	370208.78	1294533.78
н23	370194.31	1294528.38
н24	370178.11	1294535.19
н25	370139.92	1294514.79
н26	370114.83	1294488.57
н27	370115.99	1294486.41
н28	370117.27	1294483.88
н29	370142.96	1294510.74
н30	370142.46	1294511.66
н31	370175.90	1294529.72
н32	370176.48	1294528.65
н33	370178.37	1294529.66
н34	370194.20	1294523.00
н35	370205.84	1294527.34
н20	370209.82	1294516.68

**Условные обозначения:**

-  - предполагаемый участок земель, на которых планируется размещение объекта
-  - зоны с особыми условиями использования территории, сведения о которых внесены в ЕГРН
-  - границы и номер земельного участка, сведения о которых внесены в ЕГРН
-  - обозначение запрашиваемого земельного участка
-  - границы и номер объекта капитального строительства, сведения о которых внесены в ЕГРН
-  - характеристика точка границ земель или части земельного участка
-  - граница кадастрового квартала
- 59:12:0080000 - номер кадастрового квартала



Масштаб 1:1500

Заявитель:  / Егошина И.В.  
МП (подпись, расшифровка подписи)

(для юридических лиц  
и индивидуальных предпринимателей)