



АДМИНИСТРАЦИЯ
ЧАЙКОВСКОГО ГОРОДСКОГО ОКРУГА
УПРАВЛЕНИЕ
ЗЕМЕЛЬНО-ИМУЩЕСТВЕННЫХ
ОТНОШЕНИЙ

ул. Ленина, д. 67/1, г. Чайковский, Пермский край, 617760
Тел/факс: (34241) 4-73-75
E-mail: uzio@chaykovsky.permkrai.ru
ОКПО 35288925 ОГРН 1185958071562
ИНН/КПП 5959002592/595901001

№ _____ 02-01-06-01-3778

На № _____ от _____

АО «Газпром
газораспределение Пермь»
ул. Петропавловская, 43,
г. Пермь, 614000

Чайковский отдел
Управления Росреестра
по Пермскому краю

Правовое управление
администрации Чайковского
городского округа

□ О предоставлении решения □

РЕШЕНИЕ № 440
о размещении объектов

г. Чайковский,
Пермский край

01.08.2023

Управление земельно-имущественных отношений администрации Чайковского городского округа, в лице начальника Управления **Елькиной Ларисы Александровны**, действующей на основании Положения об Управлении земельно-имущественных отношений администрации города Чайковского, утвержденного решением Чайковской городской Думы от 19 декабря 2018 г. № 99,

разрешает **Акционерному обществу «Газпром газораспределение Пермь»** (ИНН 5902183841, ОГРН 1025900512670, адрес: 614000, г. Пермь, ул. Петропавловская, 43, телефон: 8 (342) 218 11 00, e-mail: ugaz@ugaz.ru) размещение объекта: **«Газопровод давлением до 1,2 Мпа включительно, для размещения которого не требуется разрешение на строительство»**, на землях, государственная собственность на которые не разграничена, номер кадастрового квартала 59:12:0010610 и на части земельных участков с кадастровыми номерами 59:12:0010610:159, 59:12:0000000:21578, 59:12:0010610:345, **из состава земель населенных пунктов**, площадью 771 кв.м.,

на срок: **1 год,**

местоположение: **Пермский край, г. Чайковский, ул. Ракетная, к дому**

3

Приложение: **схема предполагаемых к использованию земель или части земельного участка.**

Начальник Управления
земельно-имущественных отношений
администрации Чайковского городского округа



Л.А. Елькина

Схема предполагаемых к использованию земель или части земельного участка

Объект: Газопровод давлением до 1,2 Мпа, для размещения которого не требуется разрешения на строительство

Местоположение: расположенных по адресу: Пермский край,
г.о. Чайковский, г. Чайковский,
ул. Ракетная, к.дому 3

Площадь земель или части земельного участка, кв.м.: 771









Категория земель: земли населенных пунктов

Вид разрешенного использования: -

Описание границ смежных землепользователей:

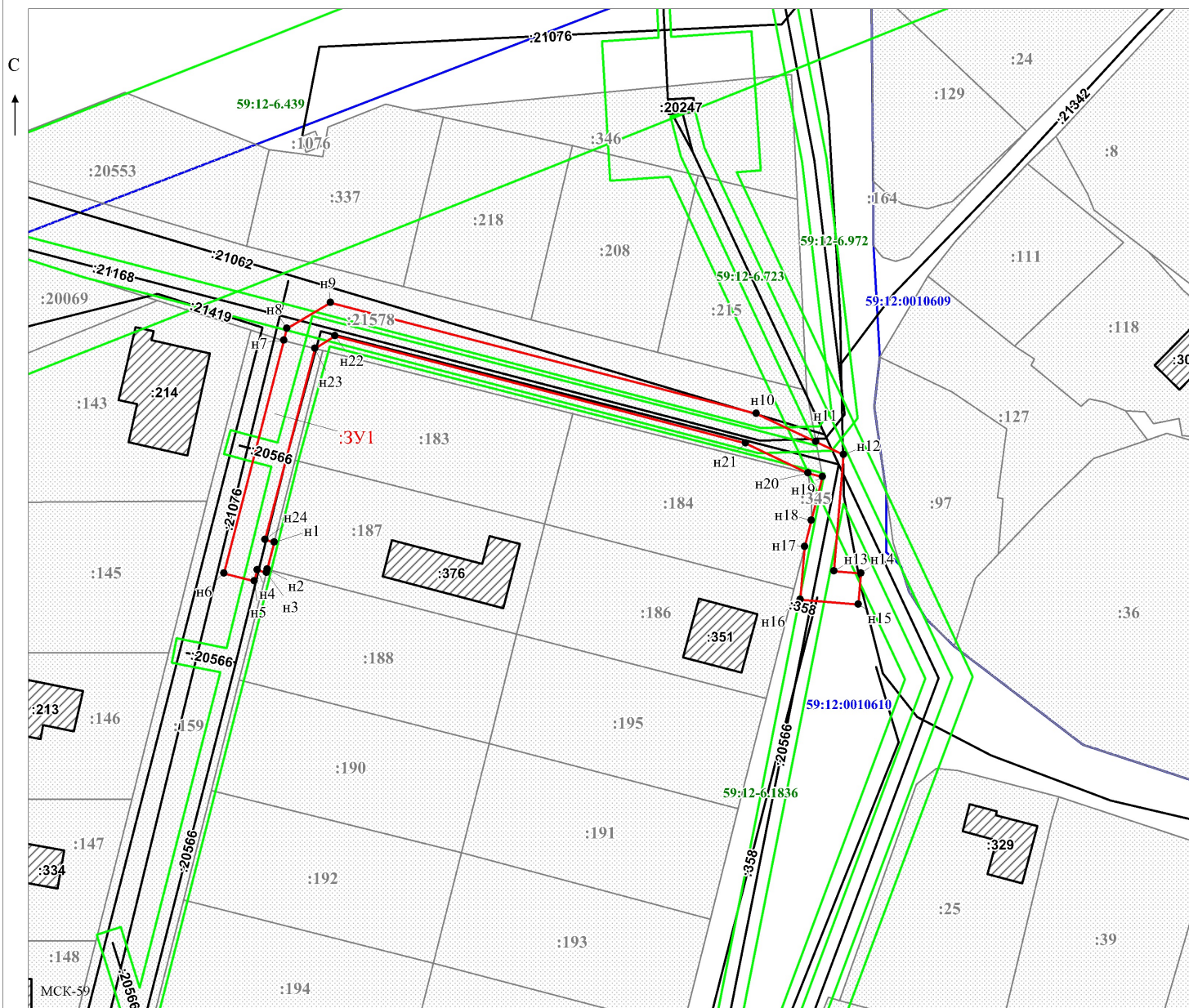
- От точки н1 до точки н2 - земельный участок с кадастровым номером 59:12:0010610:187
- От точки н2 до точки н3 - земельный участок с кадастровым номером 59:12:0010610:188
- От точки н3 до точки н7 - земельный участок с кадастровым номером 59:12:0010610:159
- От точки н7 до точки н11 - земельный участок с кадастровым номером 59:12:0000000:21578
- От точки н11 до точки н17 - земли общего пользования
- От точки н17 до точки н18 - земельный участок с кадастровым номером 59:12:0010610:184
- От точки н18 до точки н20 - земельный участок с кадастровым номером 59:12:0010610:345
- От точки н20 до точки н23 - земельный участок с кадастровым номером 59:12:0000000:21578
- От точки н23 до точки н1 - земельный участок с кадастровым номером 59:12:0010610:159

Условные обозначения:


-  - границы и номер объекта капитального строительства, сведения о которых внесены в ЕГРН
-  - граница кадастрового квартала
-  - границы и номер земельного участка, сведения о которых внесены в ЕГРН
-  - зоны с особыми условиями использования территории, сведения о которых внесены в ЕГРН
-  - обозначение запрашиваемого земельного участка
-  - характерная точка границ земель или части земельного участка
-  - номер кадастрового квартала
-  - предполагаемый участок земель, на которых планируется размещение объекта

Каталог координат, м

№ точки границы	X	Y
н1	377422.17	1286522.33
н2	377417.84	1286521.23
н3	377417.31	1286521.09
н4	377417.77	1286519.62
н5	377415.95	1286519.15
н6	377417.19	1286514.31
н7	377454.53	1286523.88
н8	377456.44	1286524.37
н9	377460.60	1286531.33
н10	377442.80	1286599.55
н11	377438.32	1286609.14
н12	377436.26	1286613.56
н13	377417.59	1286612.03
н14	377417.23	1286616.32
н15	377412.25	1286615.90
н16	377413.03	1286606.63
н17	377421.48	1286607.33
н18	377425.71	1286608.40
н19	377432.67	1286610.17
н20	377433.26	1286607.86
н21	377438.08	1286597.85
н22	377455.24	1286532.09
н23	377453.28	1286528.84
н24	377422.62	1286520.86
н1	377422.17	1286522.33



Масштаб 1:700

Заявитель:  /Егошина И.В.
(подпись, расшифровка подписи)
МП
(для юридических лиц и индивидуальных предпринимателей)