



АДМИНИСТРАЦИЯ  
ЧАЙКОВСКОГО ГОРОДСКОГО ОКРУГА  
УПРАВЛЕНИЕ  
ЗЕМЕЛЬНО-ИМУЩЕСТВЕННЫХ  
ОТНОШЕНИЙ

ул. Ленина, д. 67/1, г. Чайковский, Пермский край, 617760

Тел/факс: (34241) 4-73-75

E-mail: uzio@chaykovsky.permkrai.ru

ОКПО 35288925 ОГРН 1185958071562

ИНН/КПП 5959002592/595901001

АО «Газпром  
газораспределение Пермь»  
ул. Петропавловская, 43,  
г. Пермь, 614000

Чайковский отдел  
Управления Росреестра  
по Пермскому краю

№ \_\_\_\_\_ 02-01-06-01-3696

На № \_\_\_\_\_ от \_\_\_\_\_

Правовое управление  
администрации Чайковского  
городского округа

□ О предоставлении решения □

**РЕШЕНИЕ № 420**  
**о размещении объектов**

г. Чайковский,  
Пермский край

27.07.2023

Управление земельно-имущественных отношений администрации Чайковского городского округа, в лице начальника Управления **Елькиной Ларисы Александровны**, действующей на основании Положения об Управлении земельно-имущественных отношений администрации города Чайковского, утвержденного решением Чайковской городской Думы от 19 декабря 2018 г. № 99,

разрешает **Акционерному обществу «Газпром газораспределение Пермь»** (ИНН 5902183841, ОГРН 1025900512670, адрес: 614000, г. Пермь, ул. Петропавловская, 43, телефон: 8 (342) 218 11 00, e-mail: ugaz@ugaz.ru) размещение объекта: **«Газопровод давлением до 1,2 Мпа включительно, для размещения которого не требуется разрешение на строительство»**, на землях, государственная собственность на которые не разграничена, номер кадастрового квартала 59:12:0070000 и на части земельного участка с кадастровым номером 59:12:0000000:21608, 59:12:0070000:1901 из состава **земель населенных пунктов**, площадью 3992 кв.м.,  
на срок: **1 год**,

местоположение: **Пермский край, г.о. Чайковский, д. Большой Букор,  
ул. Зеленая 2-я, к домам 11, 48**

Приложение: **схема предполагаемых к использованию земель или  
части земельного участка.**

Начальник Управления  
земельно-имущественных отношений  
администрации Чайковского городского округа



**Л.А. Елькина**

## Схема предполагаемых к использованию земель или части земельного участка

Объект: Газопровод давлением до 1.2 Мпа, для размещения которого не требуется разрешения на строительство









Местоположение: расположенных по адресу: Пермский край, г.о. Чайковский, д. Большой Букор, ул. Зеленая 2-я, к домам 11, 48

Площадь земель или части земельного участка, кв.м.: 3992

Категория земель: земли населенных пунктов

Вид разрешенного использования: -

Условные обозначения:

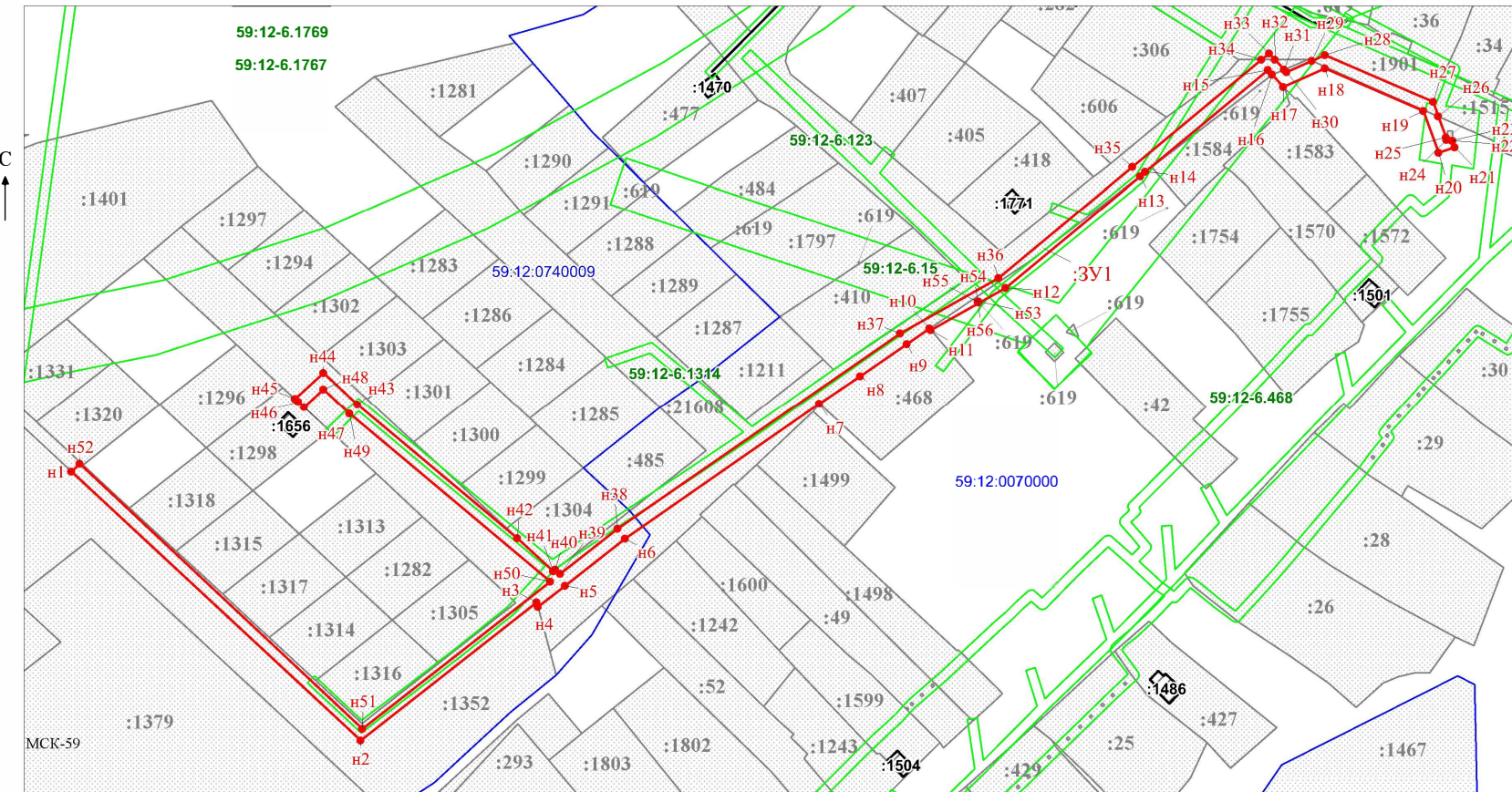
- |  |   |   |  |
|--|---|---|--|
|  | - предполагаемый участок земель, на которых планируется размещение объекта              |  | - граница кадастрового квартала                                |
|  | - границы и номер земельного участка, сведения о которых внесены в ЕГРН                 |  | - обозначение запрашиваемого земельного участка                |
|  | - границы и номер объекта капитального строительства, сведения о которых внесены в ЕГРН |  | - характерная точка границ земель или части земельного участка |
|  | - зоны с особыми условиями использования территории, сведения о которых внесены в ЕГРН  |  | - номер кадастрового квартала                                  |

Описание границ смежных землепользователей:

- От точки н1 до точки н4 - земельный участок с кадастровым номером 59:12:0740009:1352
- От точки н4 до точки н7 - земельный участок с кадастровым номером 59:12:0000000:21608
- От точки н7 до точки н11 - земельный участок с кадастровым номером 59:12:0070000:468
- От точки н11 до точки н14 - земли общего пользования
- От точки н14 до точки н16 - земельный участок с кадастровым номером 59:12:0000000:21608
- От точки н16 до точки н23 - земли общего пользования
- От точки н23 до точки н24 - земельный участок с кадастровым номером 59:12:0070000:1515
- От точки н24 до точки н26 - земли общего пользования
- От точки н26 до точки н29 - земельный участок с кадастровым номером 59:12:0070000:1901
- От точки н29 до точки н31 - земли общего пользования
- От точки н31 до точки н32 - земельный участок с кадастровым номером 59:12:0000000:21608
- От точки н32 до точки н34 - земельный участок с кадастровым номером 59:12:0000000:1901
- От точки н34 до точки н40 - земельный участок с кадастровым номером 59:12:0000000:21608
- От точки н40 до точки н42 - земельный участок с кадастровым номером 59:12:0740009:1304
- От точки н42 до точки н45 - земельный участок с кадастровым номером 59:12:0000000:21608
- От точки н45 до точки н47 - земельный участок с кадастровым номером 59:12:0740009:1298
- От точки н47 до точки н1 - земельный участок с кадастровым номером 59:12:0000000:21608

### Каталог координат, м

№ точки границы	X	Y
н1	367482.61	1292673.87
н2	367372.54	1292792.37
н3	367429.86	1292864.57
н4	367427.17	1292865.08
н5	367435.87	1292876.19
н6	367455.89	1292900.74
н7	367510.51	1292980.43
н8	367517.13	1292990.18
н9	367535.20	1293016.24
н10	367536.20	1293018.03
н11	367541.43	1293025.58
н12	367540.79	1293026.12
н13	367558.10	1293056.72
н14	367603.86	1293111.94
н15	367605.64	1293114.09
н16	367647.32	1293164.38
н17	367645.46	1293166.09
н18	367640.50	1293170.66
н19	367648.82	1293187.80
н20	367630.59	1293228.06
н21	367613.48	1293234.26
н22	367615.77	1293240.94
н23	367618.41	1293240.04
н24	367618.48	1293239.64
н25	367618.83	1293237.55
н26	367619.80	1293237.29
н27	367628.37	1293234.18
н28	367634.32	1293232.03
н29	367653.48	1293187.78
н30	367651.09	1293182.33
н31	367646.51	1293171.92
н32	367647.51	1293171.00
н33	367651.61	1293167.22
н34	367654.20	1293164.84
н35	367651.58	1293161.68
н36	367607.71	1293108.75
н37	367562.23	1293053.87
н38	367539.44	1293013.58
н39	367459.12	1292897.78
н40	367440.66	1292874.20
н41	367442.40	1292872.12
н42	367455.34	1292856.67
н43	367510.23	1292791.11
н44	367523.20	1292777.09
н45	367512.50	1292765.52
н46	367511.36	1292766.75
н47	367509.10	1292769.20
н48	367516.39	1292777.09
н49	367506.47	1292787.81
н50	367437.51	1292870.18
н51	367377.15	1292793.08
н52	367485.81	1292677.28
н1	367482.61	1292673.87
н53	367552.49	1293045.81
н54	367552.59	1293045.51
н55	367552.30	1293045.41
н56	367552.19	1293045.71
н53	367552.49	1293045.81



Заявитель: \_\_\_\_\_ / Егошина И.В.  
 МП (подпись, расшифровка подписи)

Масштаб 1:2000

(для юридических  
и индивидуальных предпринимателей)