



АДМИНИСТРАЦИЯ
ЧАЙКОВСКОГО ГОРОДСКОГО ОКРУГА
УПРАВЛЕНИЕ
ЗЕМЕЛЬНО-ИМУЩЕСТВЕННЫХ
ОТНОШЕНИЙ

ул. Ленина, д. 67/1, г. Чайковский, Пермский край, 617760
Тел/факс: (34241) 4-73-75
E-mail: uzio@chaykovsky.permkrai.ru
ОКПО 35288925 ОГРН 1185958071562
ИНН/КПП 5959002592/595901001

02-01-06-01-3030

На № _____ от _____

АО «Газпром
газораспределение Пермь»
ул. Петропавловская, 43,
г. Пермь, 614000

Чайковский отдел
Управления Росреестра
по Пермскому краю

Правовое управление
администрации Чайковского
городского округа

О предоставлении решения

**РЕШЕНИЕ № 340
о размещении объектов**

г. Чайковский,
Пермский край

20.06.2023

Управление земельно-имущественных отношений администрации Чайковского городского округа, в лице начальника Управления **Елькиной Ларисы Александровны**, действующей на основании Положения об Управлении земельно-имущественных отношений администрации города Чайковского, утвержденного решением Чайковской городской Думы от 19 декабря 2018 г. № 99,

разрешает **Акционерному обществу «Газпром газораспределение Пермь»** (ИНН 5902183841, ОГРН 1025900512670, адрес: 614000, г. Пермь, ул. Петропавловская, 43, телефон: 8 (342) 218 11 00, e-mail: ugaz@ugaz.ru) размещение объекта: **«Газопровод давлением до 1,2 Мпа включительно, для размещения которого не требуется разрешение на строительство»**, на землях, государственная собственность на которые не разграничена, номер кадастрового квартала 59:12:0210000, **из состава земель населенных пунктов**, площадью 191 кв.м.,

на срок: **1 год**,

местоположение: **Пермский край, г.Чайковский, с.Ольховка, ул.Садовая,
к дому 36/1.**

Приложение: **схема предполагаемых к использованию земель или
части земельного участка.**

Начальник Управления
земельно-имущественных отношений
администрации Чайковского городского округа

Л.А. Елькина



Схема предполагаемых к использованию земель или части земельного участка

Объект: Газопровод давлением до 1,2 Мпа, для размещения которого не требуется разрешения на строительство

Местоположение: расположенных по адресу: Пермский край,
г.о. Чайковский, с.Ольховка, ул Садовая, к дому 36/1

Площадь земель или части земельного участка, кв.м.: 191

Категория земель: земли населенных пунктов








Вид разрешенного использования: -

Описание границ смежных землепользователей:

От точки н1 до точки н2 - земельный участок с кадастровым номером 59:12:0210000:1022

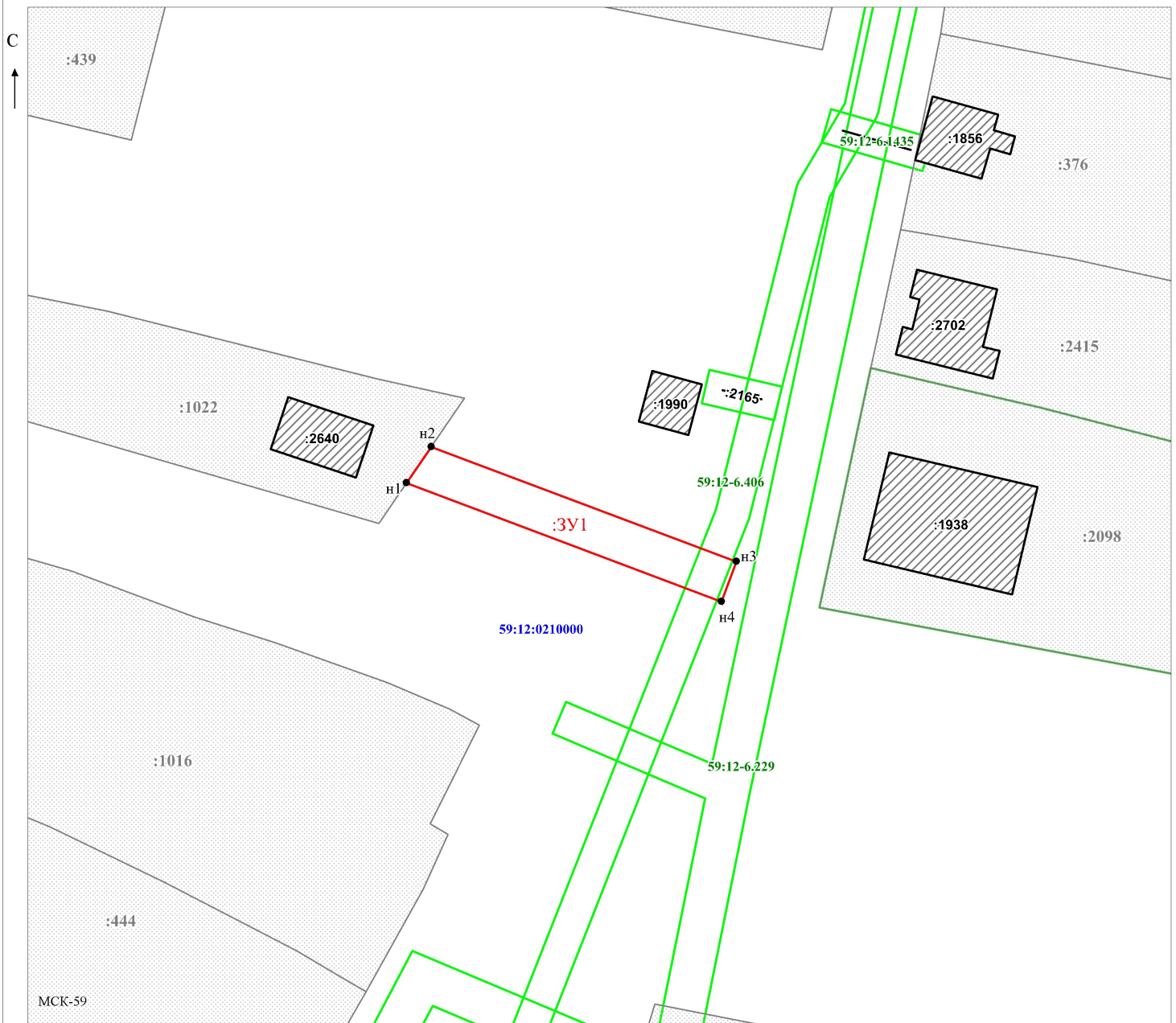
От точки н2 до точки н1 - земли общего пользования

Условные обозначения:


-  - предполагаемый участок земель, на которых планируется размещение объекта
 -  :1022 - границы и номер земельного участка, сведения о которых внесены в ЕГРН
 -  :2640 - границы и номер объекта капитального строительства, сведения о которых внесены в ЕГРН
 -  - граница кадастрового квартала
 -  59:12-6.406 - зоны с особыми условиями использования территории, сведения о которых внесены в ЕГРН
 -  :ЗУ1 - обозначение запрашиваемого земельного участка
 -  н1 - характерная точка границ земель или части земельного участка
- 59:12:0210000 - номер кадастрового квартала

Каталог координат, м

№ точки границы	X	Y
н1	375182.23	1278646.41
н2	375186.42	1278649.29
н3	375173.09	1278684.77
н4	375168.41	1278683.01
н1	375182.23	1278646.41



Масштаб 1:500

Заявитель:  /Егошина И.В.

МП

(подпись, расшифровка подписи)

(для юридических лиц
и индивидуальных предпринимателей)