



АДМИНИСТРАЦИЯ
ЧАЙКОВСКОГО ГОРОДСКОГО ОКРУГА
УПРАВЛЕНИЕ
ЗЕМЕЛЬНО-ИМУЩЕСТВЕННЫХ
ОТНОШЕНИЙ

ул. Ленина, д. 67/1, г. Чайковский, Пермский край, 617760

Тел/факс: (34241) 4-73-75

E-mail: uzio@chaykovsky.permkrai.ru

ОКПО 35288925 ОГРН 1185958071562

ИНН/КПП 5959002592/595901001

№ 02-01-06-01-2889

На № _____ от _____

АО «Газпром
газораспределение Пермь»
ул. Петропавловская, 43,
г. Пермь, 614000

Чайковский отдел
Управления Росреестра
по Пермскому краю

Правовое управление
администрации Чайковского
городского округа

О предоставлении решения

**РЕШЕНИЕ № 336
о размещении объектов**

г. Чайковский,
Пермский край

14.06.2023

Управление земельно-имущественных отношений администрации Чайковского городского округа, в лице начальника Управления Елькиной Ларисы Александровны, действующей на основании Положения об Управлении земельно-имущественных отношений администрации города Чайковского, утвержденного решением Чайковской городской Думы от 19 декабря 2018 г. № 99,

разрешает Акционерному обществу «Газпром газораспределение Пермь» (ИНН 5902183841, ОГРН 1025900512670, адрес: 614000, г. Пермь, ул. Петропавловская, 43, телефон: 8 (342) 218 11 00, e-mail: ugaz@ugaz.ru) размещение объекта: «Газопровод давлением до 1,2 Мпа включительно, для размещения которого не требуется разрешение на строительство», на части земельного участка с кадастровым номером 59:12:0000000:17796, из состава земель населенных пунктов, площадью 380 кв.м.,

на срок: 1 год,

местоположение: **Пермский край, г. Чайковский, ул. Луговая, к дому 2а.**

Приложение: **схема предполагаемых к использованию земель или части земельного участка.**

Начальник Управления
земельно-имущественных отношений
администрации Чайковского городского округа



Л.А. Елькина

Схема предполагаемых к использованию земель или части земельного участка

Объект: Газопровод давлением до 1,2 Мпа, для размещения которого не требуется разрешения на строительство

Местоположение: расположенных по адресу: Пермский край,
г.о. Чайковский, г Чайковский, ул. Луговая, к дому 2а

Площадь земель или части земельного участка, кв.м.: 380

Категория земель: земли населенных пунктов

Вид разрешенного использования: -

Описание границ смежных землепользователей:

От точки н1 до точки н2 - земельный участок с кадастровым номером 59:12:0010440:27

От точки н2 до точки н3 - земельный участок с кадастровым номером 59:12:0000000:17796








От точки н3 до точки н5 - земельный участок с кадастровым номером 59:12:0010440:10

От точки н5 до точки н6 - земельный участок с кадастровым номером 59:12:0010440:11

От точки н6 до точки н9 - земельный участок с кадастровым номером 59:12:0010440:12

От точки н9 до точки н1 - земельный участок с кадастровым номером 59:12:0000000:17796

Условные обозначения:

-  - предполагаемый участок земель, на которых планируется размещение объекта
-  - границы и номер земельного участка, сведения о которых внесены в ЕГРН
-  - границы и номер объекта капитального строительства, сведения о которых внесены в ЕГРН
-  - граница кадастрового квартала
-  - зоны с особыми условиями использования территории, сведения о которых внесены в ЕГРН
-  - обозначение запрашиваемого земельного участка
-  - характерная точка границ земель или части земельного участка

59:12:0010440 - номер кадастрового квартала

Каталог координат, м

№ точки границы	X	Y
н1	379373.22	1285451.74
н2	379375.91	1285451.29
н3	379377.39	1285451.36
н4	379378.16	1285454.16
н5	379412.62	1285444.48
н6	379429.95	1285439.63
н7	379442.03	1285436.24
н8	379442.52	1285436.14
н9	379445.61	1285435.27
н10	379447.05	1285440.39
н11	379379.74	1285458.40
н12	379374.36	1285459.18
н1	379373.22	1285451.74



Масштаб 1:500

Заявитель: _____ /Егошина И.В.

МП

(подпись, расшифровка подписи)

(для юридических лиц
и индивидуальных предпринимателей)