



АДМИНИСТРАЦИЯ
ЧАЙКОВСКОГО ГОРОДСКОГО ОКРУГА
УПРАВЛЕНИЕ
ЗЕМЕЛЬНО-ИМУЩЕСТВЕННЫХ
ОТНОШЕНИЙ

ул. Ленина, д. 67/1, г. Чайковский, Пермский край, 617760
Тел/факс: (34241) 4-73-75
E-mail: uzio@chaykovsky.permkrai.ru
ОКПО 35288925 ОГРН 1185958071562
ИНН/КПП 5959002592/595901001

ОАО «МРСК Урала»
ул. Мамина-Сибиряка, д.140,
г. Екатеринбург, 620026

Чайковский отдел
Управления Росреестра
по Пермскому краю

Правовое управление
администрации Чайковского
городского округа

№02-01-06-01-2857

На № _____ от _____

О предоставлении решения

**РЕШЕНИЕ № 329
о размещении объектов**

г. Чайковский,
Пермский край


13.06.2023

Управление земельно-имущественных отношений администрации Чайковского городского округа, в лице начальника Управления **Елькиной Ларисы Александровны**, действующей на основании Положения об Управлении земельно-имущественных отношений администрации города Чайковского, утвержденного решением Чайковской городской Думы от 19 декабря 2018 г. № 99,

разрешает **Открытому акционерному обществу «Межрегиональная распределительная сетевая компания Урала»** (ИНН 6671163413, ОГРН 1056604000970, адрес: 620026, Свердловская область, г. Екатеринбург, ул. Мамина-Сибиряка, д.140, телефон: 8 (343) 215-26-00, e-mail: delo@mrsk-ural.ru) размещение объекта: **«Линии электропередачи классом напряжения до 35 кВ, а также связанные с ними трансформаторные подстанции, распределительные пункты и иное предназначенное для осуществления передачи электрической энергии оборудование, для размещения которых не требуется разрешения на строительство»**, на землях, государственная собственность на которые не разграничена, номер кадастрового квартала 59:12:0260000, 59:12:0890209, 59:12:0390001, 59:12:0320000, из состава земель населенных пунктов, из состава земель сельскохозяйственного назначения, площадью **573 кв.м**, на срок: **бессрочно**, местоположение: **Пермский край, г.о. Чайковский.**

Приложение: схема предполагаемых к использованию земель или части земельного участка.

Начальник Управления
земельно-имущественных отношений
администрации Чайковского городского округа



Л.А. Елькина

Схема предполагаемого использования земель или части земельного участка

ПО "Чайковские электрические сети"
филиала ОАО "МРСК Урала" - "Пермэнерго"

Директор  А.И.Лимонов

Объект: "ВЛ 0,4 кВ №2 от КТП №1672, ВЛ 0,4 кВ №1 от КТП №1844, ВЛ 0,4 кВ №3 от КТП №1387, ВЛ 0,4 кВ №1 от КТП №1013 в Чайковском г.о., Пермский край"

Протяженность объектов электросетевого хозяйства: 780 м.

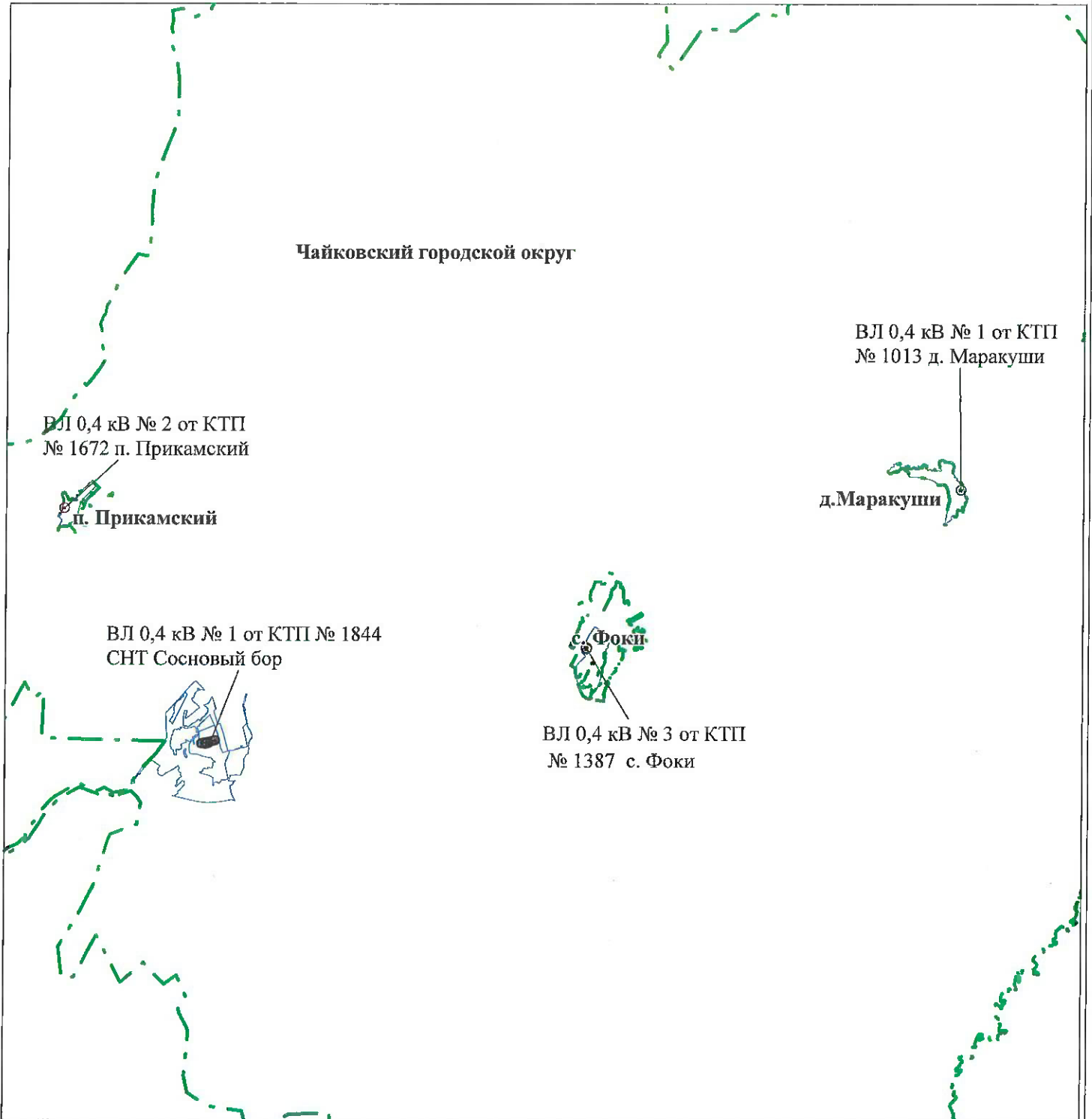
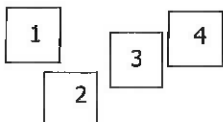


Схема расположения листов

М 1:195 000



Согласовано: _____

Схема предполагаемого использования земель или части земельного участка

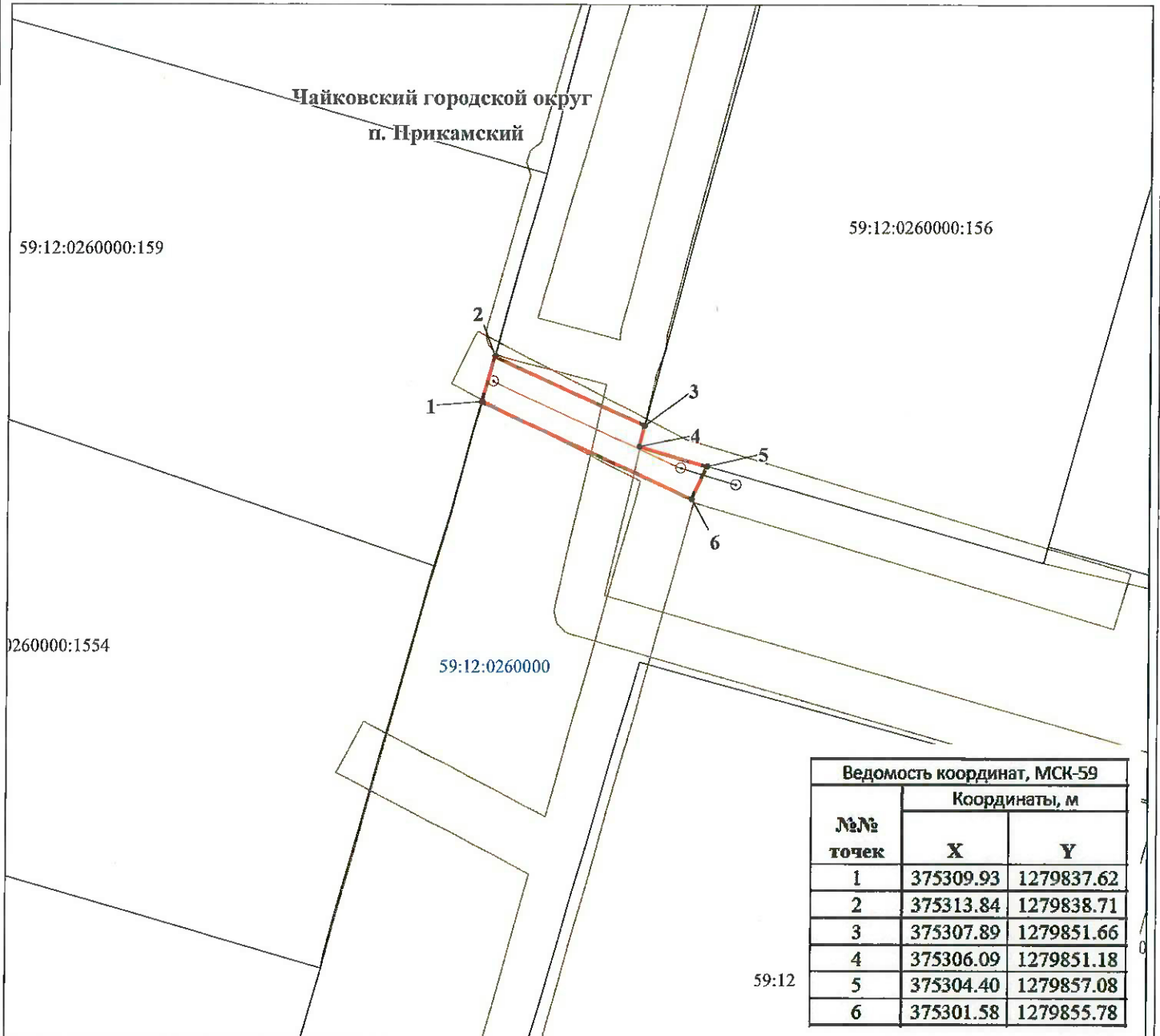
Объект: "ВЛ 0,4 кВ №2 от КТП №1672, ВЛ 0,4 кВ №1 от КТП №1844, ВЛ 0,4 кВ №3 от КТП №1387, ВЛ 0,4 кВ №1 от КТП №1013 в Чайковском г.о., Пермский край"

Площадь земель или части земельного участка: **73 кв.м.**

Местоположение: Пермский край, Чайковский городской округ

Категория земель: земли населённых пунктов

Вид разрешенного использования: -



| Ведомость координат, МСК-59 | | |
|-----------------------------|---------------|------------|
| №№ точек | Координаты, м | |
| | X | Y |
| 1 | 375309.93 | 1279837.62 |
| 2 | 375313.84 | 1279838.71 |
| 3 | 375307.89 | 1279851.66 |
| 4 | 375306.09 | 1279851.18 |
| 5 | 375304.40 | 1279857.08 |
| 6 | 375301.58 | 1279855.78 |

М 1:500

Описание границ смежных землепользователей:

1-2-59:12:0260000:159

2-3,5-1-свободные муниципальные земли

3-5-59:12:0260000:156

Условные обозначения:

| | |
|-------------------|---|
| 59:12:0260000 | кадастровый номер квартала |
| 59:12:0260000:156 | кадастровый номер земельного участка |
| — | граница кадастрового квартала |
| — | существующая часть границы, сведения о которой достаточны для определения её местоположения |
| — | граница вновь образованного земельного участка |
| • | поворотная точка границы участка |
| 1 | надпись номера вновь образованной точки |
| — | проектируемая линия ВЛ-0,4 кВ |
| — | ЗОУИТ |

Схема расположения листов

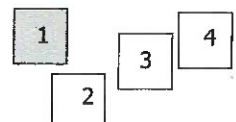


Схема предполагаемого использования земель или части земельного участка
 Объект: "ВЛ 0,4 кВ №2 от КТП №1672, ВЛ 0,4 кВ №1 от КТП №1844, ВЛ 0,4 кВ №3 от КТП №1387, ВЛ 0,4 кВ №1 от КТП №1013 в Чайковском г.о., Пермский край"

Площадь земель или части земельного участка: **121 кв.м.**

Местоположение: Пермский край, Чайковский городской округ

Категория земель: земли сельскохозяйственного назначения

Вид разрешенного использования: -



Чайковский городской округ

59:12:0890209

Описание границ смежных земельных участков:
 1-3, 4-5, 7-6-свободные муниципальные земли
 3-4, 5-1, 6-7-59:12:0000000:20842

М 1:1300

Условные обозначения:
 59:12:0890209 кадастровый номер квартала
 59:12:0890209:138 граница кадастрового квартала
 существующая часть границы, сведения о которой достояние для определения ее местоположения
 граница вноса, образованного земельного участка поворотная точка границы участка
 надписи номера вноса, образованной точкой
 проекционная линия ВЛ-0,4 кВ
 ЗОУИТ

Схема расположения листов

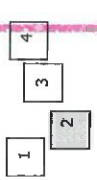


Схема предполагаемого использования земель или части земельного участка

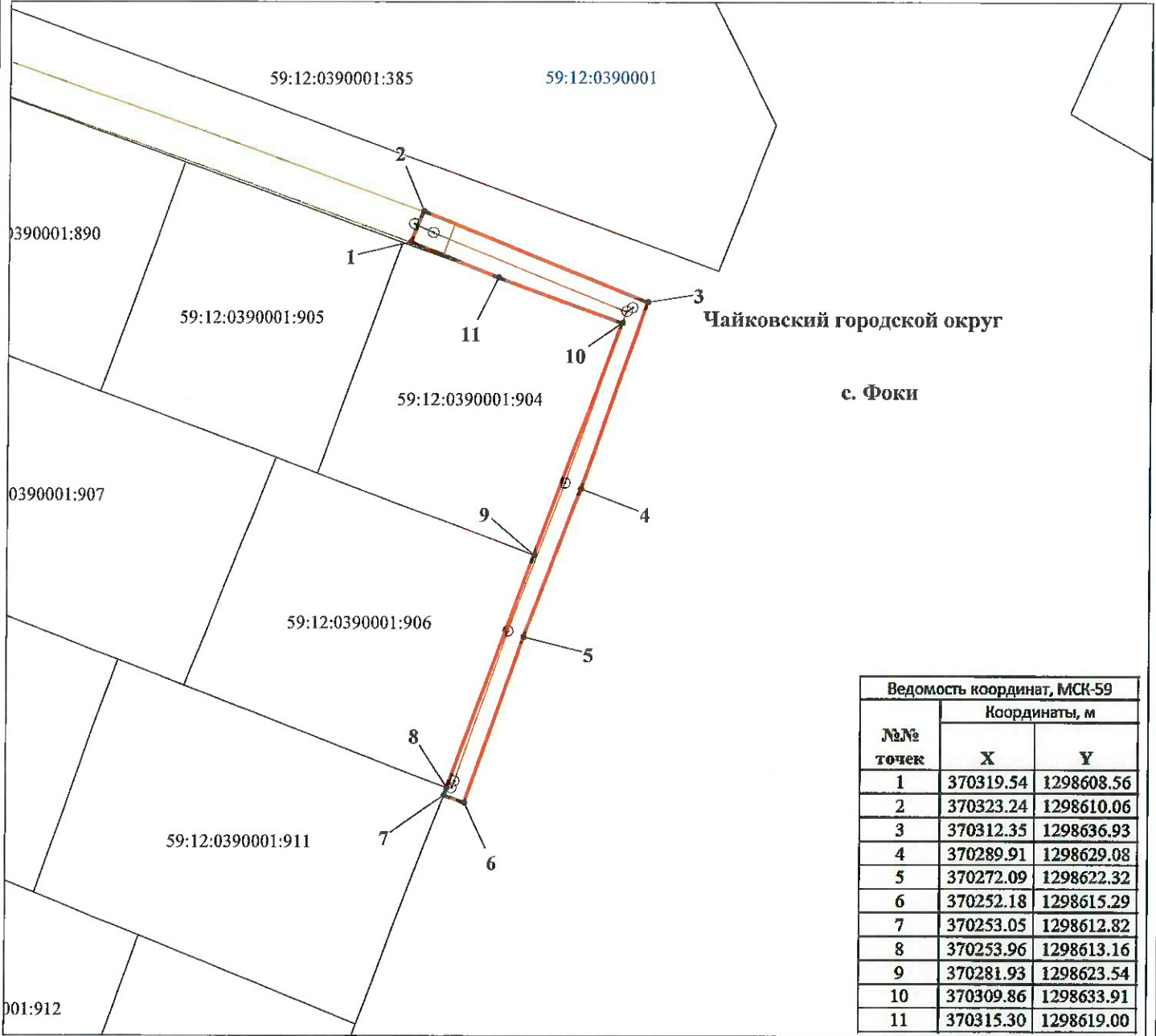
Объект: "ВЛ 0,4 кВ №2 от КТП №1672, ВЛ 0,4 кВ №1 от КТП №1844, ВЛ 0,4 кВ №3 от КТП №1387, ВЛ 0,4 кВ №1 от КТП №1013 в Чайковском г.о., Пермский край"

Площадь земель или части земельного участка: 252 кв.м.

Местоположение: Пермский край, Чайковский городской округ

Категория земель: земли населённых пунктов

Вид разрешенного использования: -



| Ведомость координат, МСК-59 | | |
|-----------------------------|---------------|------------|
| №№ точек | Координаты, м | |
| | X | Y |
| 1 | 370319.54 | 1298608.56 |
| 2 | 370323.24 | 1298610.06 |
| 3 | 370312.35 | 1298636.93 |
| 4 | 370289.91 | 1298629.08 |
| 5 | 370272.09 | 1298622.32 |
| 6 | 370252.18 | 1298615.29 |
| 7 | 370253.05 | 1298612.82 |
| 8 | 370253.96 | 1298613.16 |
| 9 | 370281.93 | 1298623.54 |
| 10 | 370309.86 | 1298633.91 |
| 11 | 370315.30 | 1298619.00 |

М 1:700

Описание границ смежных землепользователей:

- 1-7,11-1-свободные муниципальные земли
- 7-8-59:12:0390001:911; 8-9-59:12:0390001:906
- 9-11-59:12:0390001:904

Условные обозначения:

- 59:12:0390001 кадастровый номер квартала
- 59:12:0390001:906 кадастровый номер земельного участка
- граница кадастрового квартала
- существующая часть границы, сведения о которой достаточны для определения её местоположения
- граница вновь образованного земельного участка
- поворотная точка границы участка
- 1 надпись номера вновь образованной точки
- проектируемая линия ВЛ-0,4 кВ
- ЗОУИТ

Схема расположения листов

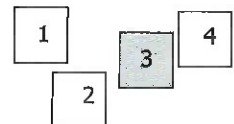


Схема предполагаемого использования земель или части земельного участка

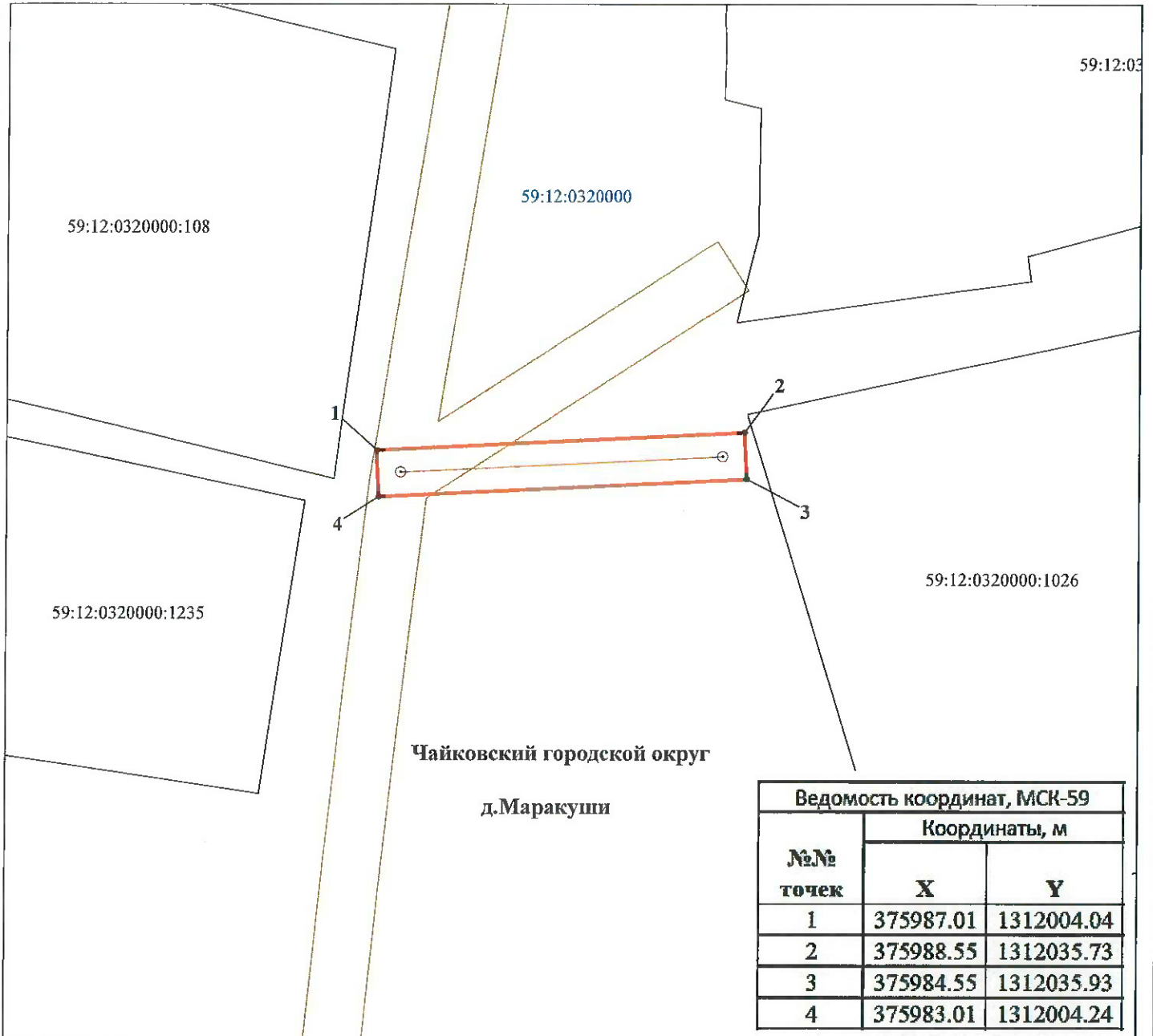
Объект: "ВЛ 0,4 кВ №2 от КТП №1672, ВЛ 0,4 кВ №1 от КТП №1844, ВЛ 0,4 кВ №3 от КТП №1387, ВЛ 0,4 кВ №1 от КТП №1013 в Чайковском г.о., Пермский край"

Площадь земель или части земельного участка: **127 кв.м.**

Местоположение: Пермский край, Чайковский городской округ

Категория земель: земли населённых пунктов

Вид разрешенного использования: -



М 1:500

Описание границ смежных землепользователей:

1-1-свободные муниципальные земли

Условные обозначения:

- 59:12:0320000 кадастровый номер квартала
59:12:0320000:1026 кадастровый номер земельного участка
— граница кадастрового квартала
— существующая часть границы, сведения о которой достаточны для определения её местоположения
— граница вновь образованного земельного участка
• поворотная точка границы участка
1 надпись номера вновь образованной точки
— проектируемая линия ВЛ-0,4 кВ
— ЗОУИТ

Схема расположения листов

