



АДМИНИСТРАЦИЯ
ЧАЙКОВСКОГО ГОРОДСКОГО ОКРУГА
УПРАВЛЕНИЕ
ЗЕМЕЛЬНО-ИМУЩЕСТВЕННЫХ
ОТНОШЕНИЙ

ул. Ленина, д. 67/1, г. Чайковский, Пермский край, 617760
Тел/факс: (34241) 4-73-75
E-mail: uzio@chaykovsky.permkrai.ru
ОКПО 35288925 ОГРН 1185958071562
ИНН/КПП 5959002592/595901001

ОАО «МРСК Урала»
ул. Мамина-Сибиряка, д.140,
г. Екатеринбург, 620026

Чайковский отдел
Управления Росреестра
по Пермскому краю

№ 02-01-06-01-2858

Правовое управление
администрации Чайковского
городского округа

На № _____ от _____

О предоставлении решения

**РЕШЕНИЕ № 328
о размещении объектов**

г. Чайковский,
Пермский край

13.06.2023

Управление земельно-имущественных отношений администрации Чайковского городского округа, в лице начальника Управления **Елькиной Ларисы Александровны**, действующей на основании Положения об Управлении земельно-имущественных отношений администрации города Чайковского, утвержденного решением Чайковской городской Думы от 19 декабря 2018 г. № 99,

разрешает **Открытому акционерному обществу «Межрегиональная распределительная сетевая компания Урала»** (ИНН 6671163413, ОГРН 1056604000970, адрес: 620026, Свердловская область, г. Екатеринбург, ул. Мамина-Сибиряка, д.140, телефон: 8 (343) 215-26-00, e-mail: delo@mrsk-ural.ru) размещение объекта: **«Линии электропередачи классом напряжения до 35 кВ, а также связанные с ними трансформаторные подстанции, распределительные пункты и иное предназначенное для осуществления передачи электрической энергии оборудование, для размещения которых не требуется разрешения на строительство»**, на землях, государственная собственность на которые не разграничена, номер кадастрового квартала 59:12:0070000, из состава земель сельскохозяйственного назначения, площадью 1397,16 кв.м, на срок: **бессрочно**, местоположение: **Пермский край, г.о. Чайковский, с. Большой Букор, п. Финский.**

Приложение: схема предполагаемых к использованию земель или части земельного участка.

Начальник Управления
земельно-имущественных отношений
администрации Чайковского городского округа



Л.А. Елькина

Схема предполагаемых к использованию земель или части земельного участка

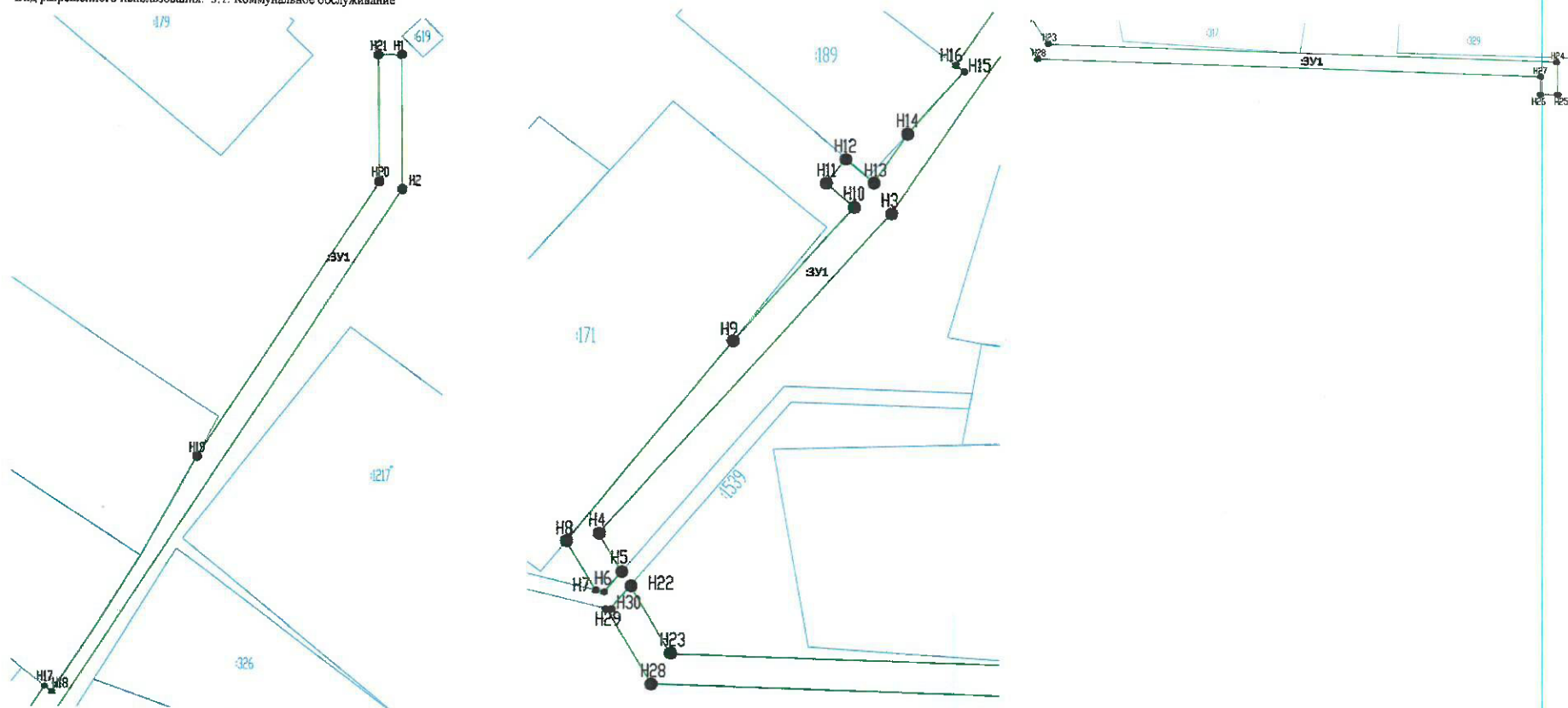
Объект: Переустройство ВЛ 10 кВ №3 п. Финский (ПС Фоки) (инв. №104549), ВЛ 0,4 кВ №3 от КТП 1189 (инв. №344930)

Местоположение: Пермский край, Чайковский р-он, с. Большой Букор, п. Финский

Площадь земель или части земельного участка, кв.м.: 1397,16 кв.м.

Категория земель: Земли сельскохозяйственного производства




Вид разрешенного использования: 3.1. Коммунальное обслуживание



№ точки границы	X	Y
n1	368301,34	1293332,95
n2	368277,36	1293333,10
n3	368147,55	1293248,54
n4	368105,86	1293212,22
n5	368100,87	1293215,04
n6	368098,22	1293212,83
n7	368098,47	1293211,82
n8	368104,85	1293208,15
n9	368131,00	1293228,83
n10	368148,38	1293243,89
n11	368151,45	1293240,42
n12	368154,61	1293242,81
n13	368151,51	1293246,32
n14	368157,92	1293250,50
n15	368166,11	1293257,51

№ точки границы	X	Y
n16	368166,95	1293256,46
n17	3683270,77	129188,80
n18	368187,79	1293272,07
n19	368229,69	1293297,29
n20	368278,62	1293329,02
n21	368301,22	1293328,80
n22	368099,02	1293216,19
n23	368090,40	1293221,12
n24	368086,78	1293337,98
n25	368078,29	1293338,28
n26	368078,29	1293334,29
n27	368082,99	1293334,28
n28	368086,34	1293218,70
n29	368096,00	1293213,01
n30	368096,02	1293213,79

Условные обозначения

-  граница вновь образованного земельного участка
-  поворотная точка границы участка
- n1 порядковый номер поворотной точки границ участка
- :24 кадастровый номер земельного участка
- :ЗУ1 номер образуемого земельного участка
-  граница земельного участка, включенная в ГКН

Заявитель:
 ОАО "МРСК Урала" филиал "Пермэнерго"
 Производственное отделение
 "Чайковские электрические сети"

Директор _____ А.И. Лимонов