



АДМИНИСТРАЦИЯ  
ЧАЙКОВСКОГО ГОРОДСКОГО ОКРУГА  
УПРАВЛЕНИЕ  
ЗЕМЕЛЬНО-ИМУЩЕСТВЕННЫХ  
ОТНОШЕНИЙ

ул. Ленина, д. 67/1, г. Чайковский, Пермский край, 617760  
Тел/факс: (34241) 4-73-75  
E-mail: uzio@chaykovsky.permkrai.ru  
ОКПО 35288925 ОГРН 1185958071562  
ИНН/КПП 5959002592/595901001

02-01-06-01-2659

На № \_\_\_\_\_ от \_\_\_\_\_

АО «Газпром  
газораспределение Пермь»  
ул. Петропавловская, 43,  
г. Пермь, 614000

Чайковский отдел  
Управления Росреестра  
по Пермскому краю

Правовое управление  
администрации Чайковского  
городского округа

**О предоставлении решения**

**РЕШЕНИЕ № 320  
о размещении объектов**

г. Чайковский,  
Пермский край

07.06.2023

**Управление земельно-имущественных отношений администрации Чайковского городского округа**, в лице начальника Управления **Елькиной Ларисы Александровны**, действующей на основании Положения об Управлении земельно-имущественных отношений администрации города Чайковского, утвержденного решением Чайковской городской Думы от 19 декабря 2018 г. № 99,

разрешает **Акционерному обществу «Газпром газораспределение Пермь»** (ИНН 5902183841, ОГРН 1025900512670, адрес: 614000, г. Пермь, ул. Петропавловская, 43, телефон: 8 (342) 218 11 00, e-mail: ugaz@ugaz.ru) размещение объекта: **«Газопровод давлением до 1,2 Мпа включительно, для размещения которого не требуется разрешение на строительство»**, на землях, государственная собственность на которые не разграничена, номер кадастрового квартала 59:12:0210000, **из состава земель населенных пунктов**, площадью 368 кв.м.,

на срок: **1 год**,

местоположение: **Пермский край, г. Чайковский, с. Ольховка,  
ул. Молодежная, к дому 10.**

Приложение: схема предполагаемых к использованию земель или  
части земельного участка.

Начальник Управления  
земельно-имущественных отношений  
администрации Чайковского городского округа **Л. Елькина**



Схема предполагаемых к использованию земель или части земельного участка

Объект: Газопровод давлением до 1,2 Мпа, для размещения которого не требуется разрешения на строительство

Местоположение: расположенных по адресу: Пермский край,  
г.о. Чайковский, с.Ольховка, ул.Молодежная, к дому 10

Площадь земель или части земельного участка, кв.м.: 368

Категория земель: земли населенных пунктов








Вид разрешенного использования: -

Описание границ смежных землепользователей:

От точки н1 до точки н2 - земельный участок с кадастровым номером 59:12:0210000:1976

От точки н2 до точки н1 - земли общего пользования

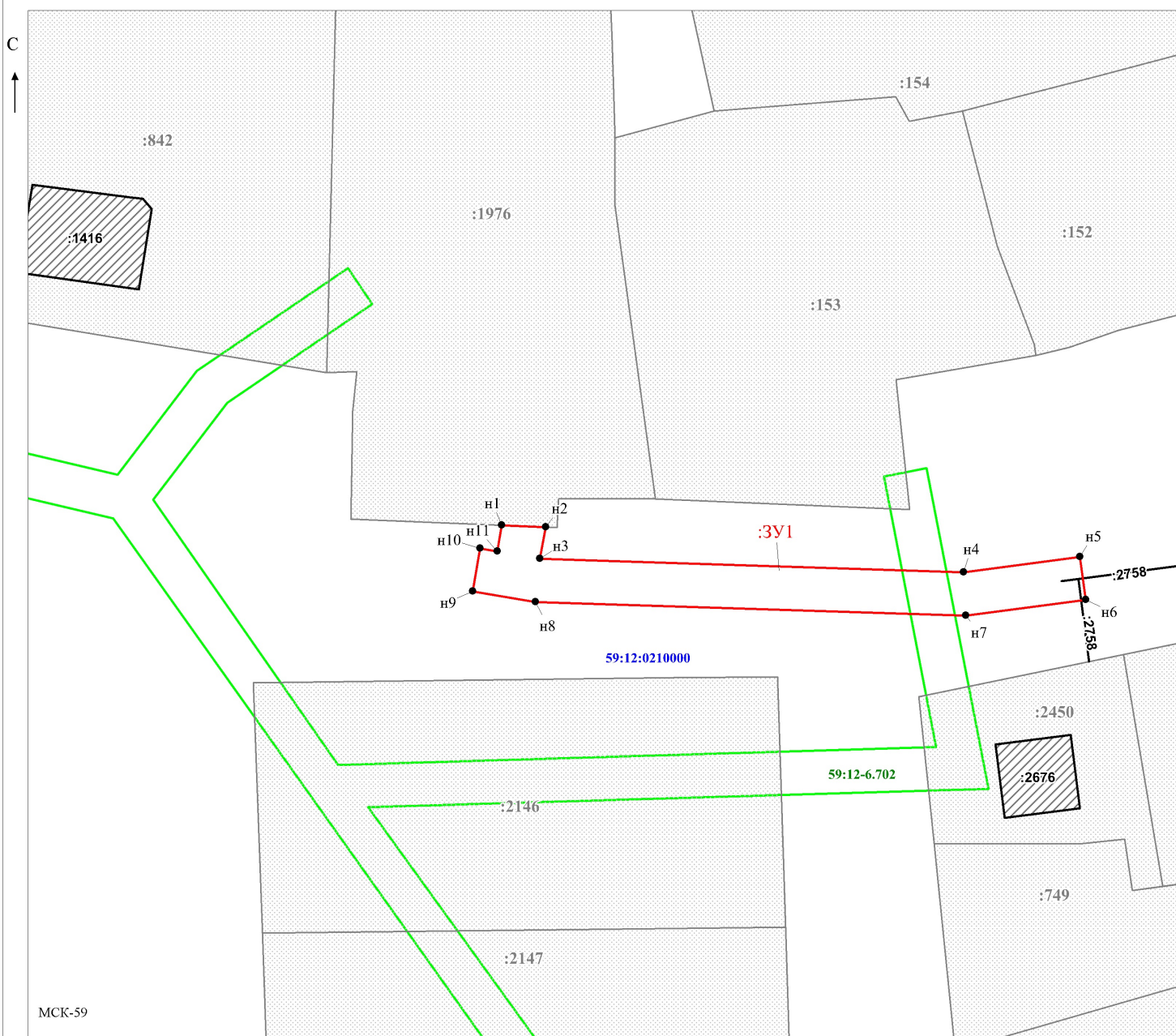
Условные обозначения:

-  - предполагаемый участок земель, на которых планируется размещение объекта
-  - границы и номер земельного участка, сведения о которых внесены в ЕГРН
-  - границы и номер объекта капитального строительства, сведения о которых внесены в ЕГРН
-  - граница кадастрового квартала
-  - зоны с особыми условиями использования территории, сведения о которых внесены в ЕГРН
-  - обозначение запрашиваемого земельного участка
-  - характерная точка границ земель или части земельного участка

59:12:0210000 - номер кадастрового квартала

Каталог координат, м

№ точки границы	X	Y
н1	375048.29	1279093.87
н2	375048.08	1279098.93
н3	375044.43	1279098.26
н4	375042.88	1279147.14
н5	375044.65	1279160.58
н6	375039.69	1279161.24
н7	375037.86	1279147.38
н8	375039.45	1279097.76
н9	375040.69	1279090.50
н10	375045.61	1279091.34
н11	375045.27	1279093.33
н1	375048.29	1279093.87



Масштаб 1:500

Заявитель:  /Егошина И.В.

МП

(подпись, расшифровка подписи)

(для юридических лиц  
и индивидуальных предпринимателей)