



АДМИНИСТРАЦИЯ
ЧАЙКОВСКОГО ГОРОДСКОГО ОКРУГА
УПРАВЛЕНИЕ
ЗЕМЕЛЬНО-ИМУЩЕСТВЕННЫХ
ОТНОШЕНИЙ

ул. Ленина, д. 67/1, г. Чайковский, Пермский край, 617760
Тел/факс: (34241) 4-73-75
E-mail: uzio@chaykovsky.permkrai.ru
ОКПО 35288925 ОГРН 1185958071562
ИНН/КПП 5959002592/595901001

ОАО «МРСК Урала»
ул. Мамина-Сибиряка, д.140,
г. Екатеринбург, 620026

Чайковский отдел
Управления Росреестра
по Пермскому краю

№ 02-01-06-01-2509

Правовое управление
администрации Чайковского
городского округа

На № _____ от _____

О предоставлении решения

**РЕШЕНИЕ № 314
о размещении объектов**

г. Чайковский,
Пермский край

30.05.2023

Управление земельно-имущественных отношений администрации Чайковского городского округа, в лице начальника Управления Елькиной Ларисы Александровны, действующей на основании Положения об Управлении земельно-имущественных отношений администрации города Чайковского, утвержденного решением Думой Чайковского городского округа от 19 декабря 2018 г. № 99, разрешает Открытому акционерному обществу «Межрегиональная распределительная сетевая компания Урала» (ИНН 6671163413, ОГРН 1056604000970, адрес: 620026, Свердловская область, г. Екатеринбург, ул. Мамина-Сибиряка, д.140, телефон: 8 (343) 215-26-00, e-mail: delo@mrsk-ural.ru) размещение объекта: «Линии электропередачи классом напряжения до 35 кВ, а также связанные с ними трансформаторные подстанции, распределительные пункты и иное предназначенное для осуществления передачи электрической энергии оборудование, для размещения которых не требуется разрешения на строительство», на землях, государственная собственность на которые не разграничена, номера кадастровых кварталов 59:12:0150000, 59:12:0500000, 59:12:0890101, 59:12:0250000, 59:12:0250000, 59:12:0400000, из состава земель населенных пунктов, площадью 555 кв.м, на срок: бессрочно, местоположение: Пермский край, г.о. Чайковский.

Приложение: схема предполагаемых к использованию земель или части земельного участка.

Начальник Управления
земельно-имущественных отношений
администрации Чайковского городского округа



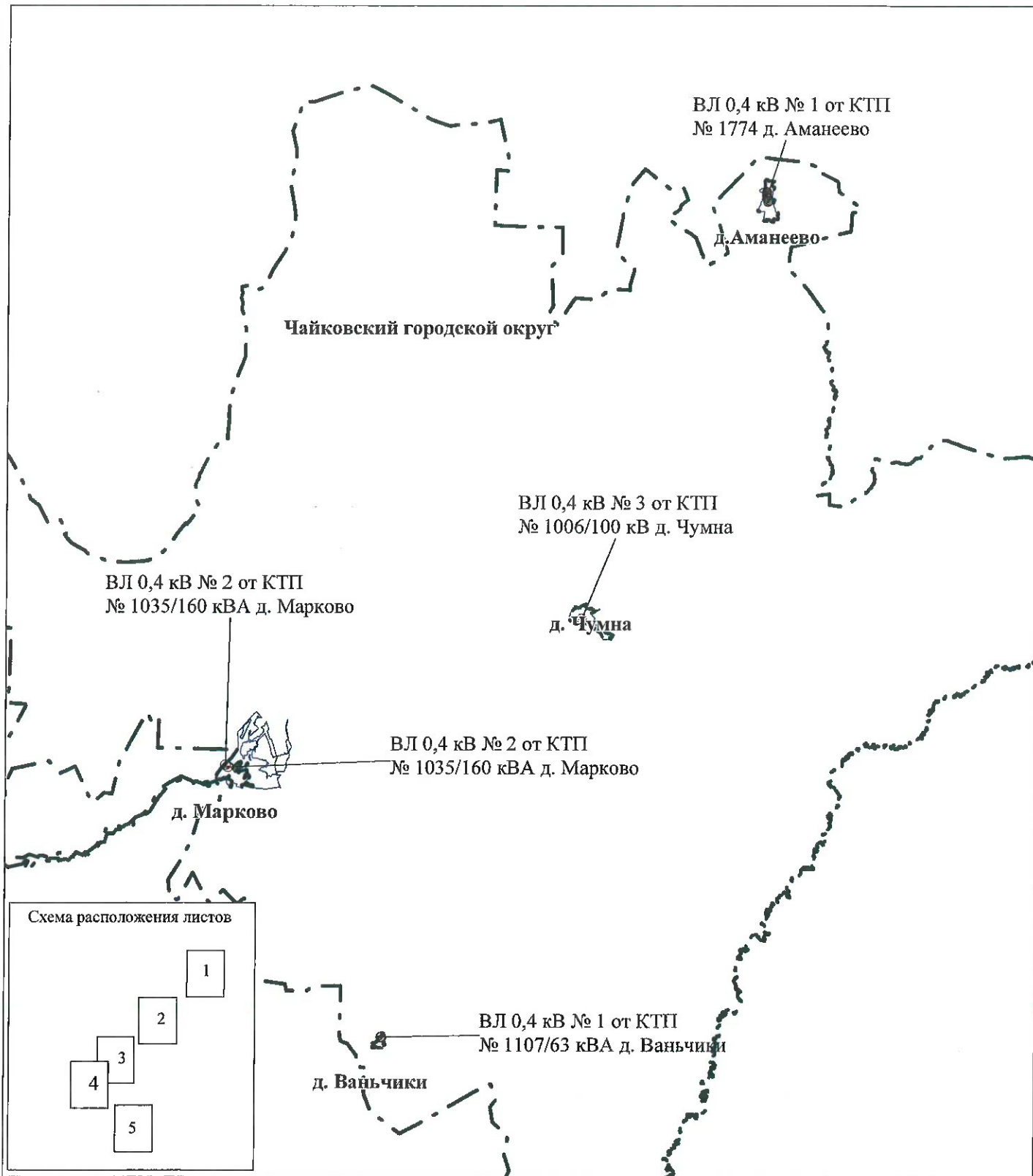
Схема предполагаемого использования земель или части земельного участка

ПО "Чайковские электрические сети"
филиала ОАО "МРСК-Урала" "Пермэнерго"

Директор _____ А.И. Лимонов

Объект: "ВЛ 0,4 кВ № 2 от КТП № 1035 д.Марково, ВЛ 0,4 кВ № 1 от КТП № 1774 д.Аманеево, ВЛ 0,4 кВ № 1 от КТП № 1107 д.Ваньчики, ВЛ 0,4 кВ № 3 от КТП № 1006 д.Чумна в Чайковском г.о., Пермский край (ВЛ 0,4 кВ - 133м.)"

Протяженность объектов электросетевого хозяйства: 133 м



М 1:300 000

Согласовано: _____



Схема предполагаемого использования земель или части земельного участка


Объект: "ВЛ 0,4 кВ № 2 от КТП № 1035 д.Марково, ВЛ 0,4 кВ № 1 от КТП № 1774 д.Аманеево, ВЛ 0,4 кВ № 1 от КТП № 1107 д.Ваньчики, ВЛ 0,4 кВ № 3 от КТП № 1006 д.Чумна в Чайковском г.о., Пермский край (ВЛ 0,4 кВ - 133м.)"

Площадь земель или части земельного участка: **83 кв.м.**

Местоположение: Пермский край, Чайковский городской округ

Категория земель: земли населенных пунктов

Вид разрешенного использования: -



М 1:500

Описание границ смежных землепользователей:

1-1-свободные муниципальные земли

Условные обозначения:

- 59:12:0150000 кадастровый номер квартала
59:12:0150000:348 кадастровый номер земельного участка
— граница кадастрового квартала
— существующая часть границы, сведения о которой достаточны для определения её местоположения
— граница вновь образованного земельного участка
• поворотная точка границы участка
1 надпись номера вновь образованной точки
— проектируемая линия ВЛ-0,4 кВ
□ ЗОУИТ

Согласовано: _____

Схема расположения листов

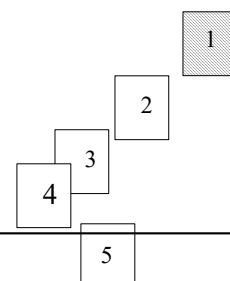


Схема предполагаемого использования земель или части земельного участка

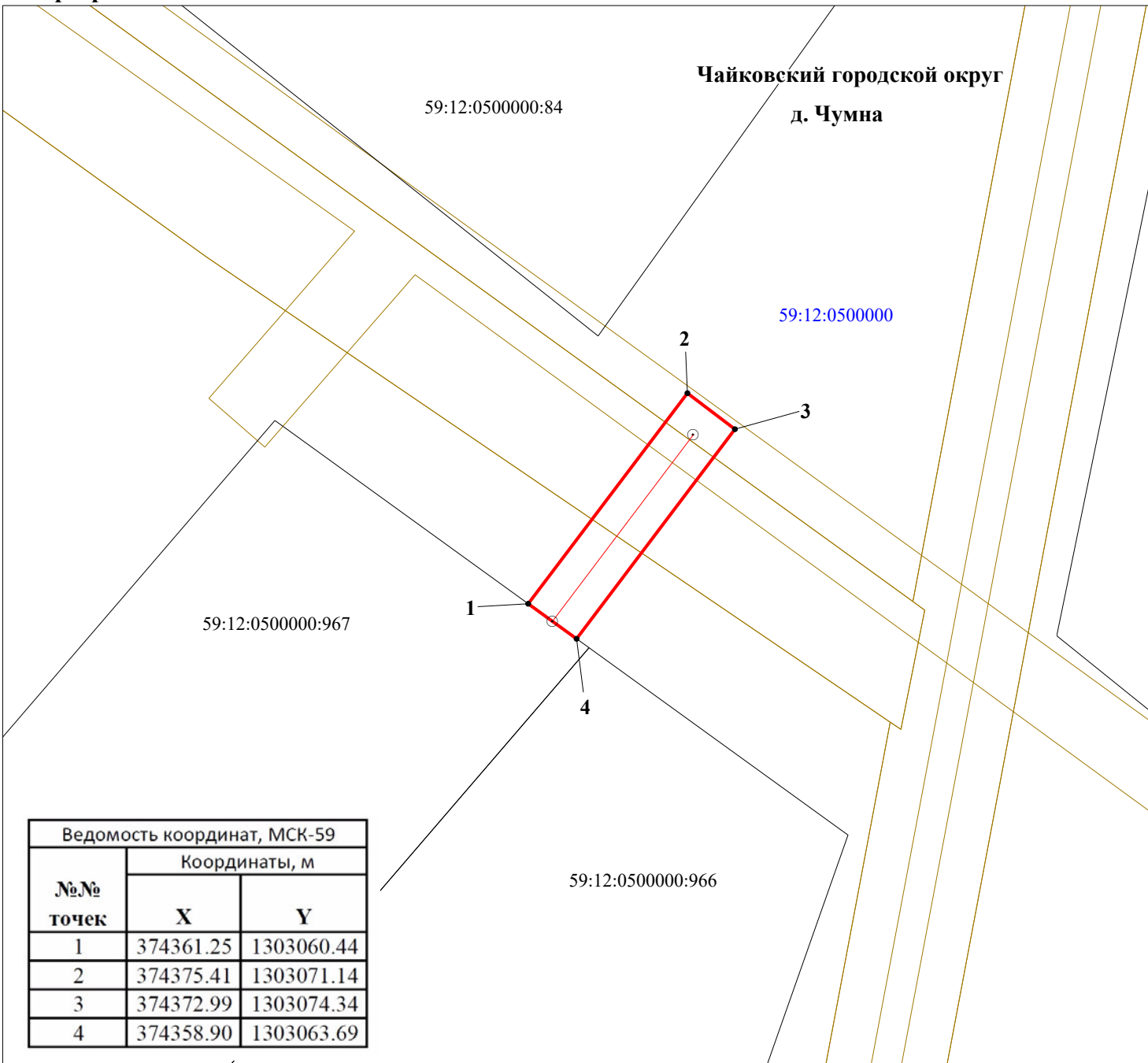
Объект: "ВЛ 0,4 кВ № 2 от КТП № 1035 д.Марково, ВЛ 0,4 кВ № 1 от КТП № 1774 д.Аманеево, ВЛ 0,4 кВ № 1 от КТП № 1107 д.Ваньчики, ВЛ 0,4 кВ № 3 от КТП № 1006 д.Чумна в Чайковском г.о., Пермский край (ВЛ 0,4 кВ - 133м.)"

Площадь земель или части земельного участка: **71 кв.м.**

Местоположение: Пермский край, Чайковский городской округ

Категория земель: земли населенных пунктов

Вид разрешенного использования: -



Ведомость координат, МСК-59		
№№ точек	Координаты, м	
	X	Y
1	374361.25	1303060.44
2	374375.41	1303071.14
3	374372.99	1303074.34
4	374358.90	1303063.69

М 1:400

Описание границ смежных землепользователей:

1-4-свободные муниципальные земли
4-1-59:12:0500000:967

Условные обозначения:

- 59:12:0500000 кадастровый номер квартала
- 59:12:0500000:967 кадастровый номер земельного участка
- граница кадастрового квартала
- существующая часть границы, сведения о которой достаточны для определения её местоположения
- граница вновь образованного земельного участка
- поворотная точка границы участка
- 1 надпись номера вновь образованной точки
- проектируемая линия ВЛ-0,4 кВ
- ЗОУИТ

Согласовано: _____



Схема предполагаемого использования земель или части земельного участка

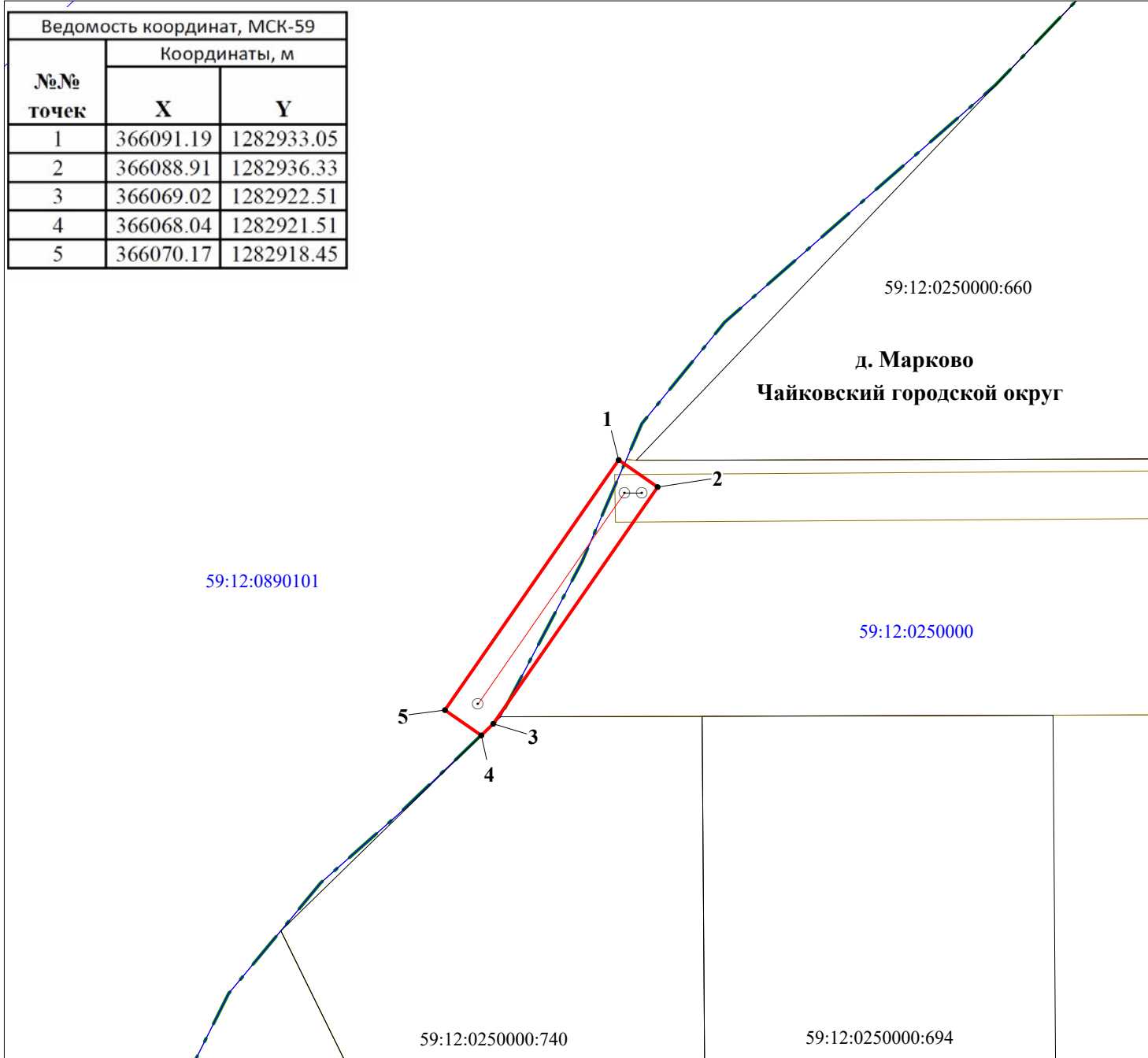
Объект: "ВЛ 0,4 кВ № 2 от КТП № 1035 д.Марково, ВЛ 0,4 кВ № 1 от КТП № 1774 д.Аманеево, ВЛ 0,4 кВ № 1 от КТП № 1107 д.Ваньчики, ВЛ 0,4 кВ № 3 от КТП № 1006 д.Чумна в Чайковском г.о., Пермский край (ВЛ 0,4 кВ - 133м.)"

Площадь земель или части земельного участка: **73 кв.м.**

Местоположение: Пермский край, Куединский муниципальный округ

Категория земель: земли населенных пунктов

Вид разрешенного использования: -



М 1:500

Описание границ смежных землепользователей:

1-3,4-1-свободные муниципальные земли
3-4-59:12:0250000:740

Условные обозначения:

- 59:12:0250000 кадастровый номер квартала
- 59:12:0250000:660 кадастровый номер земельного участка
- граница кадастрового квартала
- существующая часть границы, сведения о которой достаточны для определения её местоположения
- граница вновь образованного земельного участка
- поворотная точка границы участка
- 1 надпись номера вновь образованной точки
- проектируемая линия ВЛ-0,4 кВ
- ЗОУИТ

Согласовано: _____

Схема расположения листов

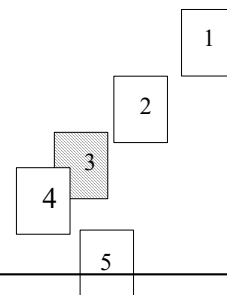


Схема предполагаемого использования земель или части земельного участка

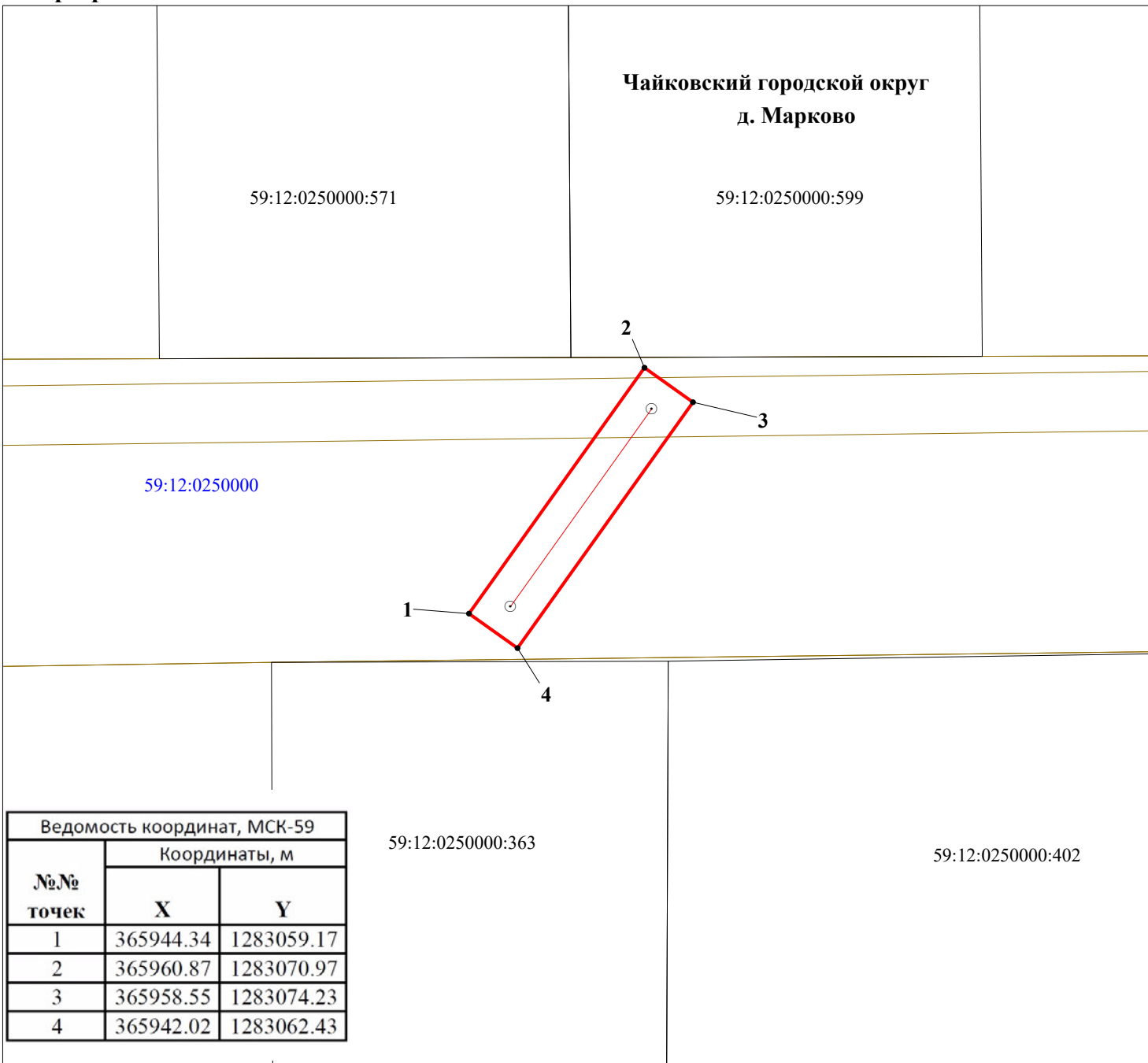
Объект: "ВЛ 0,4 кВ № 2 от КТП № 1035 д.Марково, ВЛ 0,4 кВ № 1 от КТП № 1774 д.Аманеево, ВЛ 0,4 кВ № 1 от КТП № 1107 д.Ваньчики, ВЛ 0,4 кВ № 3 от КТП № 1006 д.Чумна в Чайковском г.о., Пермский край (ВЛ 0,4 кВ - 133м.)"

Площадь земель или части земельного участка: **81 кв.м.**

Местоположение: Пермский край, Чайковский городской округ

Категория земель: земли населенных пунктов

Вид разрешенного использования: -



М 1:400

Описание границ смежных землепользователей:

1-1-свободные муниципальные земли

Условные обозначения:

- 59:12:0250000 кадастровый номер квартала
- 59:12:0250000:599 кадастровый номер земельного участка
- граница кадастрового квартала
- существующая часть границы, сведения о которой достаточны для определения её местоположения
- граница вновь образованного земельного участка
- поворотная точка границы участка
- 1 надпись номера вновь образованной точки
- проектируемая линия ВЛ-0,4 кВ
- ЗОУИТ

Согласовано: _____



Схема предполагаемого использования земель или части земельного участка

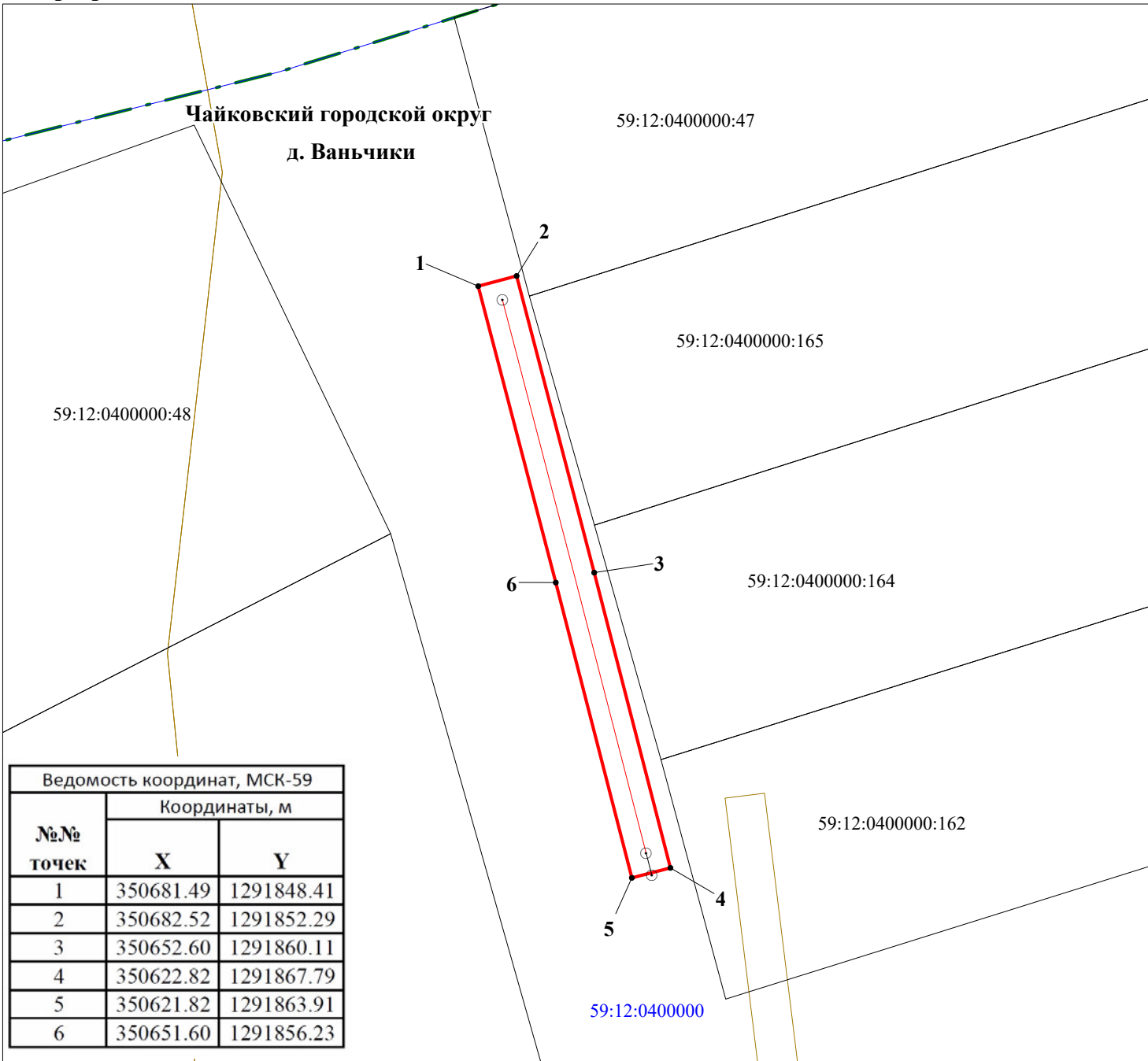
Объект: "ВЛ 0,4 кВ № 2 от КТП № 1035 д.Марково, ВЛ 0,4 кВ № 1 от КТП № 1774 д.Аманеево, ВЛ 0,4 кВ № 1 от КТП № 1107 д.Ваньчики, ВЛ 0,4 кВ № 3 от КТП № 1006 д.Чумна в Чайковском г.о., Пермский край (ВЛ 0,4 кВ - 133м.)"

Площадь земель или части земельного участка: **247 кв.м.**

Местоположение: Пермский край, Чайковский городской округ

Категория земель: земли населенных пунктов

Вид разрешенного использования: -



Ведомость координат, МСК-59		
№№ точек	Координаты, м	
	X	Y
1	350681.49	1291848.41
2	350682.52	1291852.29
3	350652.60	1291860.11
4	350622.82	1291867.79
5	350621.82	1291863.91
6	350651.60	1291856.23

М 1:600

Описание границ смежных землепользователей:

1-1-свободные муниципальные земли

Условные обозначения:

- 59:12:0400000 кадастровый номер квартала
- 59:12:0400000:165 кадастровый номер земельного участка
- граница кадастрового квартала
- существующая часть границы, сведения о которой достаточны для определения её местоположения
- граница вновь образованного земельного участка
- поворотная точка границы участка
- 1 надпись номера вновь образованной точки
- проектируемая линия ВЛ-0,4 кВ
- ЗОУИТ

Согласовано: _____

