



АДМИНИСТРАЦИЯ  
ЧАЙКОВСКОГО ГОРОДСКОГО ОКРУГА  
УПРАВЛЕНИЕ  
ЗЕМЕЛЬНО-ИМУЩЕСТВЕННЫХ  
ОТНОШЕНИЙ

ул. Ленина, д. 67/1, г. Чайковский, Пермский край, 617760  
Тел/факс: (34241) 4-73-75  
E-mail: uzio@chaykovsky.permkrai.ru  
ОКПО 35288925 ОГРН 1185958071562  
ИНН/КПП 5959002592/595901001

Мельникову Александру  
Николаевичу  
ул. Кабалевского, д.33, кв.27  
г. Чайковский, 617760

Чайковский отдел  
Управления Росреестра  
по Пермскому краю

Правовое управление  
администрации Чайковского  
городского округа

№02-01-06-01-2507

На № \_\_\_\_\_ от \_\_\_\_\_

**О предоставлении решения**

**РЕШЕНИЕ № 312  
о размещении объектов**

г. Чайковский,  
Пермский край

30.05.2023

**Управление земельно-имущественных отношений администрации Чайковского городского округа, в лице начальника Управления Елькиной Ларисы Александровны, действующей на основании Положения об Управлении земельно-имущественных отношений администрации города Чайковского, утвержденного решением Чайковской городской Думы от 19 декабря 2018 г. № 99, разрешает Мельникову Александру Николаевичу (адрес: 617760, г. Чайковский, ул. Кабалевского, д.33, кв.27, телефон: 89223120811) размещение объекта: «Водопроводы и водоводы всех видов, для размещения которых не требуется разрешения на строительство», на земельном участке с кадастровым номером 59:12:0010339:25 (входит в единое землепользование 59:12:0000000:502), из состава земель населенных пунктов, площадью 35 кв.м, на срок: один год, местоположение: Пермский край, г. Чайковский, ул. Ленина.**

Приложение: схема предполагаемых к использованию земель или части земельного участка.

Начальник Управления  
земельно-имущественных отношений  
администрации Чайковского городского округа



Л.А. Елькина



**СХЕМА ПРЕДПОЛАГАЕМЫХ К ИСПОЛЬЗОВАНИЮ ЗЕМЕЛЬ ИЛИ ЧАСТИ ЗЕМЕЛЬНОГО УЧАСТКА**

Условный номер земельного участка : -

Объект: Водопроводы и водоводы всех видов, для размещения которых не требуется разрешения на строительство

Площадь образуемого земельного участка 35 кв.м.

Местоположение: Пермский край, г. Чайковский, ул.Ленина, Кадастровый квартал 59:12:0010339

Часть земельного участка с кадастровым номером 59:12:0010339:25, который входит в единое землепользование 59:12:0000000:502 (земельные участки городских дорог)

| Обозначение характерных точек границ | Координаты, м |            |  |
|--------------------------------------|---------------|------------|--|
|                                      | X             | Y          |  |
| 1                                    | 2             | 3          |  |
| н1                                   | 380026.73     | 1287113.15 |  |
| н2                                   | 380026.73     | 1287119.15 |  |
| н3                                   | 380020.73     | 1287119.14 |  |
| н4                                   | 380020.72     | 1287113.61 |  |
| н1                                   | 380026.73     | 1287113.15 |  |

*Описание границ смежных землепользователей:*

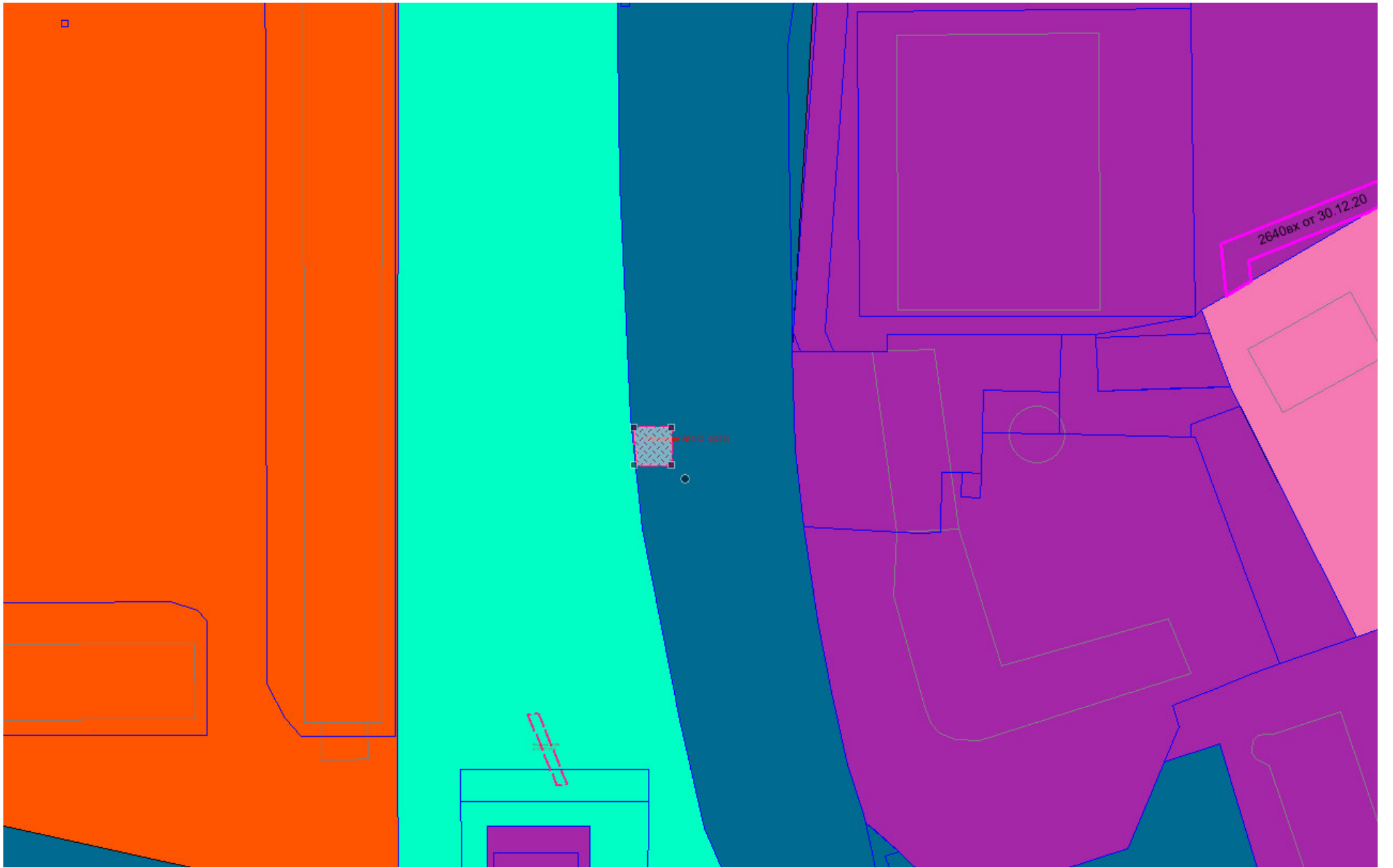
От точки н1 до точки н4 – земельный участок с кадастровым номером 59:12:0010339:25, от точки н4 до точки н1 – земельный участок с кадастровым номером 59:12:0010339:973



**Масштаб 1:600; Система координат МСК-59**

Условные обозначения

- граница образуемого земельного участка
- граница ранее учтенного земельного участка
- граница кадастрового квартала
- 3У1 – условное обозначение земельного участка





Филиал публично-правовой компании «Роскадастр» по Пермскому краю

полное наименование органа регистрации прав

Выписка из Единого государственного реестра недвижимости об объекте недвижимости

Сведения о характеристиках объекта недвижимости

На основании запроса от 25.05.2023, поступившего на рассмотрение 25.05.2023, сообщаем, что согласно записям Единого государственного реестра недвижимости:


Раздел 1 Лист 1

|                          |  |  |  |
|--------------------------|--|--|--|
| Земельный участок        |  |  |  |
| вид объекта недвижимости |  |  |  |

|                    |                           |                   |                          |
|--------------------|---------------------------|-------------------|--------------------------|
| Лист № 1 раздела 1 | Всего листов раздела 1: 5 | Всего разделов: 8 | Всего листов выписки: 68 |
|--------------------|---------------------------|-------------------|--------------------------|

|  |  |
|--|--|
| 25.05.2023г. № КУВИ-001/2023-121062916 |  |
| Кадастровый номер:                     | 59:12:0000000:502(Единое землепользование) |
| Номер кадастрового квартала:           | 59:12:0000000                              |
| Дата присвоения кадастрового номера:   | 29.04.2009                                 |

|   |   |
|---|---|
| Ранее присвоенный государственный учетный номер:  | данные отсутствуют  |
| Местоположение:   | Пермский край, г Чайковский, ул Ленина  |
| Площадь:  | 47416 +/- 76  |
| Кадастровая стоимость, руб.:  | 25267512.24   |
| Кадастровые номера расположенных в пределах земельного участка объектов недвижимости:   | 59:12:0000000:13233, 59:12:0000000:3820, 59:12:0000000:17042, 59:12:0000000:3916, 59:12:0000000:6717, 59:12:0000000:17400, 59:12:0000000:7181, 59:12:0000000:17399, 59:12:0000000:13857, 59:12:0000000:17013, 59:12:0000000:17406, 59:12:0010316:1143, 59:12:0000000:21567, 59:12:0000000:21584 |
| Кадастровые номера объектов недвижимости, из которых образован объект недвижимости:   | данные отсутствуют  |
| Кадастровые номера образованных объектов недвижимости:  | данные отсутствуют  |
| Категория земель:   | Земли населенных пунктов  |
| Виды разрешенного использования:  | земельные участки городских дорог   |
| Сведения о кадастровом инженерере:  | 8685, 22/21, 2021-03-22<br>1034, 68/2022/ЕП, 2022-04-22   |
| Сведения о лесах, водных объектах и об иных природных объектах, расположенных в пределах земельного участка:  | данные отсутствуют  |
| Сведения о том, что земельный участок полностью расположен в границах зоны с особыми условиями использования территории, территории объекта культурного наследия, публичного сервитута: | данные отсутствуют  |

|                               |   |                   |
|-------------------------------|---|-------------------|
| полное наименование должности | <br>ДОКУМЕНТ ПОДПИСАН<br>ЭЛЕКТРОННОЙ ПОДПИСЬЮ  | инициалы, фамилия |
|                               | Сертификат: 3094B7974B3CA8E1F07A347CFAD6FA78<br>Владелец: ФЕДЕРАЛЬНАЯ СЛУЖБА ГОСУДАРСТВЕННОЙ<br>РЕГИСТРАЦИИ, КАДАСТРА И КАРТОГРАФИИ<br>Действителен: с 17.05.2022 по 10.08.2023 |                   |



|                          |                           |                   |                          |
|--------------------------|---------------------------|-------------------|--------------------------|
| Земельный участок        |                           |                   |                          |
| вид объекта недвижимости |                           |                   |                          |
| Лист № 2 раздела 1       | Всего листов раздела 1: 5 | Всего разделов: 8 | Всего листов выписки: 68 |

25.05.2023г. № КУВИ-001/2023-121062916

Кадастровый номер: 59:12:0000000:502(Единое землепользование)

|   |  |
|---|--|
| Сведения о том, что земельный участок расположен в границах особой экономической зоны, территории опережающего социально-экономического развития, зоны территориального развития в Российской Федерации, игровой зоны:  | данные отсутствуют   |
| Сведения о том, что земельный участок расположен в границах особо охраняемой природной территории, охотничьих угодий, лесничеств:   | данные отсутствуют   |
| Сведения о результатах проведения государственного земельного надзора:  | данные отсутствуют   |
| Сведения о расположении земельного участка в границах территории, в отношении которой утвержден проект межевания территории:  | данные отсутствуют   |
| Условный номер земельного участка:  | данные отсутствуют   |
| Сведения о принятии акта и (или) заключении договора, предусматривающих предоставление в соответствии с земельным законодательством исполнительным органом государственным органом власти или органом местного самоуправления, находящегося в государственной или муниципальной собственности земельного участка для строительства наемного дома социального использования или наемного дома коммерческого использования: | данные отсутствуют   |
| Сведения о том, что земельный участок или земельные участки образованы на основании решения об изъятии земельного участка и (или) расположенного на нем объекта недвижимости для государственных или муниципальных нужд:  | данные отсутствуют   |
| Сведения о том, что земельный участок образован из земель или земельного участка, государственная собственность на которые не разграничена:   | данные отсутствуют   |
| Сведения о наличии земельного спора о местоположении границ земельных участков:   | данные отсутствуют   |
| Статус записи об объекте недвижимости:  | Сведения об объекте недвижимости имеют статус "актуальные"   |
| Особые отметки:   | Кадастровые номера обособленных (условных) участков, входящих в единое землепользование и их площади: 59:12:0010331:32 - 5059 кв.м, 59:12:0010335:8 - 16705 кв.м, 59:12:0010339:25 - 5639 кв.м, 59:12:0010343:59 - 20013 кв.м. Посредством данного земельного участка обеспечен доступ к |



ДОКУМЕНТ ПОДПИСАН  
ЭЛЕКТРОННОЙ ПОДПИСЬЮ

Сертификат: 3094B7974B3CA8E1F07A347CFAD6FA78

Владелец: ФЕДЕРАЛЬНАЯ СЛУЖБА ГОСУДАРСТВЕННОЙ  
РЕГИСТРАЦИИ, КАДАСТРА И КАРТОГРАФИИ  
Действителен: с 17.05.2022 по 10.08.2023

полное наименование должности

инициалы, фамилия

## Земельный участок

вид объекта недвижимости

Лист № 3 раздела 1

Всего листов раздела 1: 5

Всего разделов: 8

Всего листов выписки: 68

25.05.2023г. № КУВИ-001/2023-121062916

Кадастровый номер:

59:12:000000:502(Единое землепользование)

земельному участку (земельным участкам) с кадастровым номером (кадастровыми номерами): 59:12:0010338:367, 59:12:0010345:197. Сведения об ограничениях права на объект недвижимости, обременениях данного объекта, не зарегистрированных в реестре прав, ограничений прав и обременений недвижимого имущества: вид ограничения (обременения): прочие ограничения прав и обременения объекта недвижимости; срок действия: с 25.01.2010; Лица (объекты недвижимости), в пользу которых (в связи с которыми) установлены ограничения (обременения): Абатурова Тамара Никоноровна; реквизиты документа-основания: f\_FRS\_5916\_051400059000\_01022010\_39.XML от 01.02.2010 № 39 выдан: Управление Федеральной регистрационной службы по Пермскому краю Чайковский отдела. вид ограничения (обременения): ограничения прав на земельный участок, предусмотренные статьей 56 Земельного кодекса Российской Федерации; срок действия: с 15.01.2015; реквизиты документа-основания: приказ "Об установлении границ водоохранных зон и прибрежных защитных полос Воткинского водохранилища" от 07.07.2014 № 164 выдан: Камское бассейновое водное управление Федерального агентства водных ресурсов. вид ограничения (обременения): ограничения прав на земельный участок, предусмотренные статьей 56 Земельного кодекса Российской Федерации; срок действия: с 25.06.2015; реквизиты документа-основания: письмо «О направлении копии приказов Министерства по управлению имуществом и земельным отношениям Пермского края» от 06.12.2013 № СЭД-ИЗ1-02-2-16-578 выдан: Министерство по управлению имуществом и земельным отношениям Пермского края. вид ограничения (обременения): ограничения прав на земельный участок, предусмотренные статьей 56 Земельного кодекса Российской Федерации; срок действия: с 25.06.2015; реквизиты документа-основания: письмо «О направлении копии приказов Министерства по управлению имуществом и земельным отношениям Пермского края» от 06.12.2013 № СЭД-ИЗ1-02-2-16-578 выдан: Министерство по управлению имуществом и земельным отношениям Пермского края. вид ограничения (обременения): ограничения прав на земельный участок, предусмотренные статьей 56 Земельного кодекса Российской Федерации; срок действия: с 25.06.2015; реквизиты документа-основания: приказ «Об утверждении границ охранных зон газопроводов ЗАО «Газпром газораспределение Пермь» от 13.11.2013 № СЭД-31-02-2-02-1063 выдан: Министерство по управлению имуществом и земельным отношениям Пермского края. вид ограничения (обременения): ограничения прав на земельный участок, предусмотренные статьей 56 Земельного кодекса Российской Федерации; срок действия: с 18.08.2017; реквизиты документа-основания: постановление "Об утверждении Правил охраны газораспределительных сетей" от 20.11.2000 № 878 выдан: Правительство Российской Федерации.



ДОКУМЕНТ ПОДПИСАН  
ЭЛЕКТРОННОЙ ПОДПИСЬЮ

Сертификат: 3094B7974B3CA8E1F07A347CFAD6FA78

Владелец: ФЕДЕРАЛЬНАЯ СЛУЖБА ГОСУДАРСТВЕННОЙ  
РЕГИСТРАЦИИ, КАДАСТРА И КАРТОГРАФИИ  
Действителен: с 17.05.2022 по 10.08.2023

полное наименование должности

инициалы, фамилия

Земельный участок

вид объекта недвижимости

Лист № 4 раздела 1

Всего листов раздела 1: 5

Всего разделов: 8

Всего листов выписки: 68

25.05.2023г. № КУВИ-001/2023-121062916

Кадастровый номер:

59:12:0000000:502(Единое землепользование)

вид ограничения (обременения): ограничения прав на земельный участок, предусмотренные статьей 56 Земельного кодекса Российской Федерации; срок действия: с 09.09.2020; реквизиты документа-основания: приказ "О типовых правилах охраны коммунальных тепловых сетей" от 17.08.1992 № 197 выдан: Министерство архитектуры, строительства и жилищно-коммунального хозяйства Российской Федерации. вид ограничения (обременения): ограничения прав на земельный участок, предусмотренные статьей 56 Земельного кодекса Российской Федерации; срок действия: с 15.09.2020; реквизиты документа-основания: приказ "О типовых правилах охраны коммунальных тепловых сетей" от 17.08.1992 № 197 выдан: Министерство архитектуры, строительства и жилищно-коммунального хозяйства Российской Федерации. вид ограничения (обременения): ограничения прав на земельный участок, предусмотренные статьей 56 Земельного кодекса Российской Федерации; срок действия: с 12.10.2020; реквизиты документа-основания: приказ "О типовых правилах охраны коммунальных тепловых сетей" от 17.08.1992 № 197 выдан: Министерство архитектуры, строительства и жилищно-коммунального хозяйства Российской Федерации. вид ограничения (обременения): ограничения прав на земельный участок, предусмотренные статьей 56 Земельного кодекса Российской Федерации; срок действия: с 27.10.2020; реквизиты документа-основания: приказ "О типовых правилах охраны коммунальных тепловых сетей" от 17.08.1992 № 197 выдан: Министерство архитектуры, строительства и жилищно-коммунального хозяйства Российской Федерации. вид ограничения (обременения): ограничения прав на земельный участок, предусмотренные статьей 56 Земельного кодекса Российской Федерации; срок действия: с 18.11.2020; реквизиты документа-основания: приказ "О типовых правилах охраны коммунальных тепловых сетей" от 17.08.1992 № 197 выдан: Министерство архитектуры, строительства и жилищно-коммунального хозяйства Российской Федерации. вид ограничения (обременения): ограничения прав на земельный участок, предусмотренные статьей 56 Земельного кодекса Российской Федерации; срок действия: с 20.11.2020; реквизиты документа-основания: приказ "О типовых правилах охраны коммунальных тепловых сетей" от 17.08.1992 № 197 выдан: Министерство архитектуры, строительства и жилищно-коммунального хозяйства Российской Федерации. вид ограничения (обременения): ограничения прав на земельный участок, предусмотренные статьей 56 Земельного кодекса Российской Федерации; срок действия: с 23.11.2020; реквизиты документа-основания: приказ "О типовых правилах охраны коммунальных тепловых сетей" от 17.08.1992 № 197 выдан: Министерство архитектуры, строительства и жилищно-коммунального хозяйства Российской Федерации. вид ограничения (обременения): ограничения прав на земельный



ДОКУМЕНТ ПОДПИСАН  
ЭЛЕКТРОННОЙ ПОДПИСЬЮ

Сертификат: 3094B7974B3CA8E1F07A347CFAD6FA78

Владелец: ФЕДЕРАЛЬНАЯ СЛУЖБА ГОСУДАРСТВЕННОЙ  
РЕГИСТРАЦИИ, КАДАСТРА И КАРТОГРАФИИ  
Действителен: с 17.05.2022 по 10.08.2023

полное наименование должности

инициалы, фамилия



|  |                           |   |                          |
|--|---------------------------|---|--------------------------|
| Земельный участок                      |                           |   |                          |
| вид объекта недвижимости               |                           |   |                          |
| Лист № 5 раздела 1                     | Всего листов раздела 1: 5 | Всего разделов: 8   | Всего листов выписки: 68 |
| 25.05.2023г. № КУВИ-001/2023-121062916 |                           |   |                          |
| Кадастровый номер:                     |                           | 59:12:0000000:502(Единое землепользование)  |                          |
|  |                           | <p>участок, предусмотренные статьей 56 Земельного кодекса Российской Федерации; срок действия: с 04.08.2021; реквизиты документа-основания: постановление "Об утверждении Правил охраны газораспределительных сетей" от 20.11.2000 № 878 выдан: Правительство Российской Федерации; приказ "Об утверждении границ охранных зон газопроводов ЗАО "Газпром газораспределение Пермь" от 13.11.2013 № СЭД-31-02-2-02-1063 выдан: Министерство по управлению имуществом и градостроительной деятельности Пермского края; приказ О внесении изменений в приказ Министерства по управлению имуществом и земельным отношениям Пермского края от 13 ноября 2013 г. № СЭД-31-02-2-02-1063 "Об утверждении границ охранных зон газопроводов ЗАО "Газпром газораспределение Пермь" от 10.06.2021 № 31-02-1-4-886 выдан: Министерство по управлению имуществом и градостроительной деятельности Пермского края. вид ограничения (обременения): ограничения прав на земельный участок, предусмотренные статьей 56 Земельного кодекса Российской Федерации; срок действия: с 26.11.2021; реквизиты документа-основания: постановление "Об утверждении Правил охраны линий и сооружений связи от 09.06.1995 № 578 выдан: Правительство Российской Федерации. вид ограничения (обременения): ограничения прав на земельный участок, предусмотренные статьей 56 Земельного кодекса Российской Федерации; срок действия: с 02.12.2021; реквизиты документа-основания: постановление "Об утверждении Правил охраны линий и сооружений связи Российской Федерации" от 09.06.1995 № 578 выдан: Правительство Российской Федерации. вид ограничения (обременения): ограничения прав на земельный участок, предусмотренные статьей 56 Земельного кодекса Российской Федерации; срок действия: с 10.03.2023; реквизиты документа-основания: об объектах культурного наследия (памятника истории и культуры) народов Российской Федерации от 25.06.2002 № 73 выдан: Государственная дума; приказ Об утверждении текстового и графического описания местоположения границ защитной зоны объекта культурного наследия регионального значения - ансамбля Мемориал Славы от 14.02.2023 № Пр55-01-06-27 выдан: Государственная инспекция по охране объектов культурного наследия Пермского края.</p> |                          |
| Получатель выписки:                    |                           | Елькина Лариса Александровна, действующий(ая) на основании документа "" УПРАВЛЕНИЕ ЗЕМЕЛЬНО-ИМУЩЕСТВЕННЫХ ОТНОШЕНИЙ АДМИНИСТРАЦИИ ЧАЙКОВСКОГО ГОРОДСКОГО ОКРУГА   |                          |

|   |   |  |
|---|---|--|
|    | ДОКУМЕНТ ПОДПИСАН<br>ЭЛЕКТРОННОЙ ПОДПИСЬЮ |  |
| Сертификат: 3094B7974B3CA8E1F07A347CFAD6FA78<br>Владелец: ФЕДЕРАЛЬНАЯ СЛУЖБА ГОСУДАРСТВЕННОЙ<br>РЕГИСТРАЦИИ, КАДАСТРА И КАРТОГРАФИИ<br>Действителен: с 17.05.2022 по 10.08.2023 | инициалы, фамилия                         |  |
| полное наименование должности   |   |  |

## Выписка из Единого государственного реестра недвижимости об объекте недвижимости

## Сведения о зарегистрированных правах

|                          |  |  |  |
|--------------------------|--|--|--|
| Земельный участок        |  |  |  |
| вид объекта недвижимости |  |  |  |

|                    |                           |                   |                          |
|--------------------|---------------------------|-------------------|--------------------------|
| Лист № 1 раздела 2 | Всего листов раздела 2: 2 | Всего разделов: 8 | Всего листов выписки: 68 |
|--------------------|---------------------------|-------------------|--------------------------|

25.05.2023г. № КУВИ-001/2023-121062916

Кадастровый номер: 59:12:0000000:502(Единое землепользование)

|    |  |                     |   |
|----|--|---------------------|---|
| 1  | Правообладатель (правообладатели):   | 1.1                 | Муниципальное образование "Чайковский городской округ"                  |
|    | Сведения о возможности предоставления третьим лицам персональных данных физического лица:  | 1.1.1               | данные отсутствуют  |
| 2  | Вид, номер, дата и время государственной регистрации права:  | 2.1                 | Собственность<br>59:12:0000000:502-59/092/2019-2<br>13.05.2019 10:30:59 |
| 3  | Сведения об осуществлении государственной регистрации сделки, права без необходимого в силу закона согласия третьего лица, органа:   | 3.1                 | данные отсутствуют  |
| 4  | Ограничение прав и обременение объекта недвижимости:   | не зарегистрировано |   |
| 5  | Договоры участия в долевом строительстве:  | не зарегистрировано |   |
| 6  | Заявленные в судебном порядке права требования:  | данные отсутствуют  |   |
| 7  | Сведения о возможности предоставления третьим лицам персональных данных физического лица   | данные отсутствуют  |   |
| 8  | Сведения о возражении в отношении зарегистрированного права:   | данные отсутствуют  |   |
| 9  | Сведения о наличии решения об изъятии объекта недвижимости для государственных и муниципальных нужд:   | данные отсутствуют  |   |
| 10 | Сведения о невозможности государственной регистрации без личного участия правообладателя или его законного представителя:  | данные отсутствуют  |   |
| 11 | Правопритязания и сведения о наличии поступивших, но не рассмотренных заявлений о проведении государственной регистрации права (перехода, прекращения права), ограничения права или обременения объекта недвижимости, сделки в отношении объекта недвижимости: | отсутствуют         |   |

|                               |   |                   |
|-------------------------------|---|-------------------|
| полное наименование должности | <br>ДОКУМЕНТ ПОДПИСАН<br>ЭЛЕКТРОННОЙ ПОДПИСЬЮ<br>Сертификат: 3094B7974B3CA8E1F07A347CFAD6FA78<br>Владелец: ФЕДЕРАЛЬНАЯ СЛУЖБА ГОСУДАРСТВЕННОЙ<br>РЕГИСТРАЦИИ, КАДАСТРА И КАРТОГРАФИИ<br>Действителен: с 17.05.2022 по 10.08.2023 | инициалы, фамилия |
|-------------------------------|---|-------------------|

|  |  |  |                          |
|--|--|--|--------------------------|
| Земельный участок                      |  |  |                          |
| вид объекта недвижимости               |  |  |                          |
| Лист № 2 раздела 2                     | Всего листов раздела 2: 2  | Всего разделов: 8                          | Всего листов выписки: 68 |
| 25.05.2023г. № КУВИ-001/2023-121062916 |  |  |                          |
| Кадастровый номер:                     |  | 59:12:0000000:502(Единое землепользование) |                          |
| 11                                     | Сведения о невозможности государственной регистрации перехода, прекращения, ограничения права на земельный участок из земель сельскохозяйственного назначения: | данные отсутствуют                         |                          |

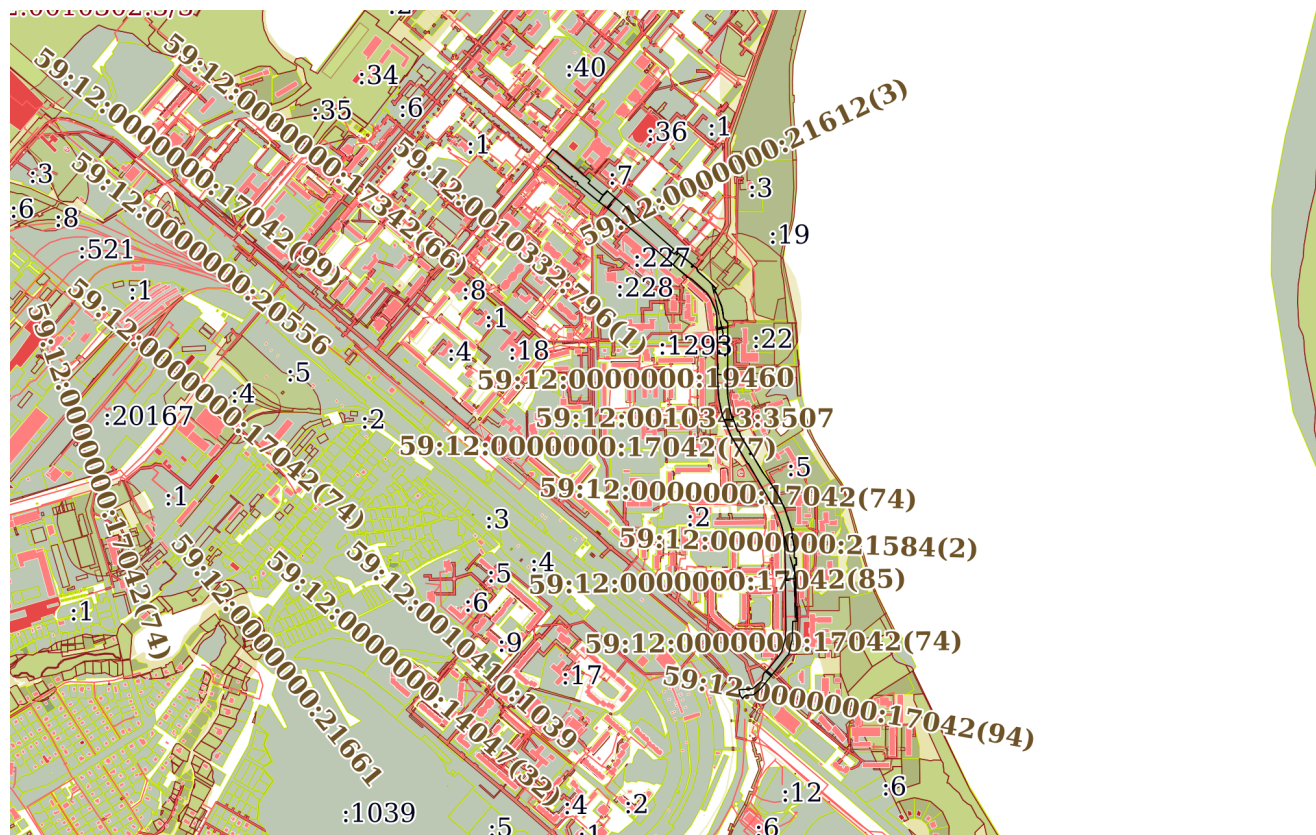
|                               |   |   |                   |
|-------------------------------|---|---|-------------------|
| полное наименование должности |    | ДОКУМЕНТ ПОДПИСАН<br>ЭЛЕКТРОННОЙ ПОДПИСЬЮ | инициалы, фамилия |
|                               | Сертификат: 3094B7974B3CA8E1F07A347CFAD6FA78<br>Владелец: ФЕДЕРАЛЬНАЯ СЛУЖБА ГОСУДАРСТВЕННОЙ<br>РЕГИСТРАЦИИ, КАДАСТРА И КАРТОГРАФИИ<br>Действителен: с 17.05.2022 по 10.08.2023 |   |                   |



Выписка из Единого государственного реестра недвижимости об объекте недвижимости  
Описание местоположения земельного участка


|  |                           |  |                          |
|--|---------------------------|--|--------------------------|
| Земельный участок                      |                           |  |                          |
| вид объекта недвижимости               |                           |  |                          |
| Лист № 1 раздела 3                     | Всего листов раздела 3: 5 | Всего разделов: 8                          | Всего листов выписки: 68 |
| 25.05.2023г. № КУВИ-001/2023-121062916 |                           |  |                          |
| Кадастровый номер:                     |                           | 59:12:0000000:502(Единое землепользование) |                          |

План (чертеж, схема) земельного участка



Масштаб 1:20000

Условные обозначения:

|                               |   |                   |
|-------------------------------|---|-------------------|
| полное наименование должности | <br>ДОКУМЕНТ ПОДПИСАН<br>ЭЛЕКТРОННОЙ ПОДПИСЬЮ  | инициалы, фамилия |
|                               | Сертификат: 3094B7974B3CA8E1F07A347CFAD6FA78<br>Владелец: ФЕДЕРАЛЬНАЯ СЛУЖБА ГОСУДАРСТВЕННОЙ<br>РЕГИСТРАЦИИ, КАДАСТРА И КАРТОГРАФИИ<br>Действителен: с 17.05.2022 по 10.08.2023 |                   |

Земельный участок  
вид объекта недвижимости

Лист № 2 раздела 3

Всего листов раздела 3: 5

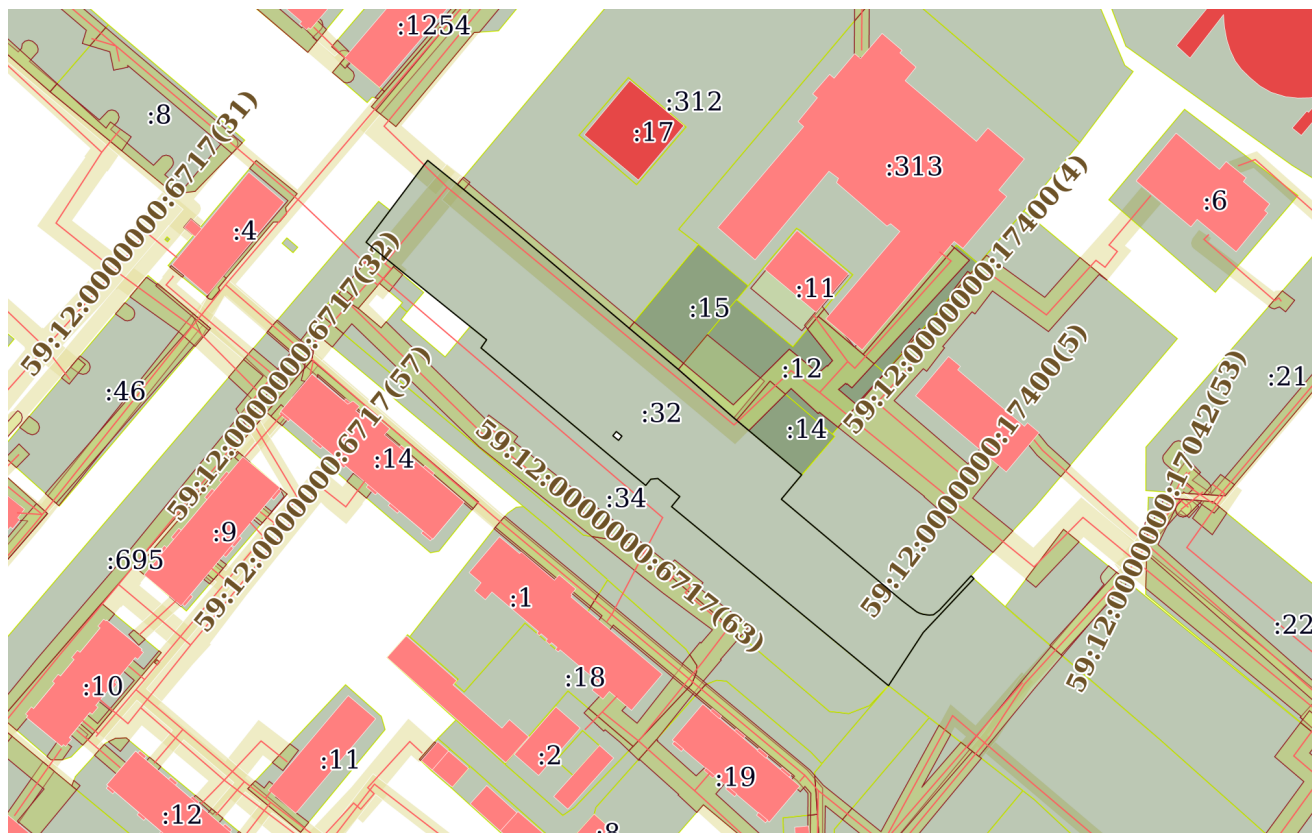
Всего разделов: 8

Всего листов выписки: 68

25.05.2023г. № КУВИ-001/2023-121062916

Кадастровый номер:

59:12:0000000:502(Единое землепользование)



Масштаб 1:2000

Условные обозначения:



ДОКУМЕНТ ПОДПИСАН  
ЭЛЕКТРОННОЙ ПОДПИСЬЮ

Сертификат: 3094B7974V3CA8E1F07A347CFAD6FA78

Владелец: ФЕДЕРАЛЬНАЯ СЛУЖБА ГОСУДАРСТВЕННОЙ  
РЕГИСТРАЦИИ, КАДАСТРА И КАРТОГРАФИИ  
Действителен: с 17.05.2022 по 10.08.2023

полное наименование должности

инициалы, фамилия





Земельный участок

вид объекта недвижимости

Лист № 4 раздела 3

Всего листов раздела 3: 5

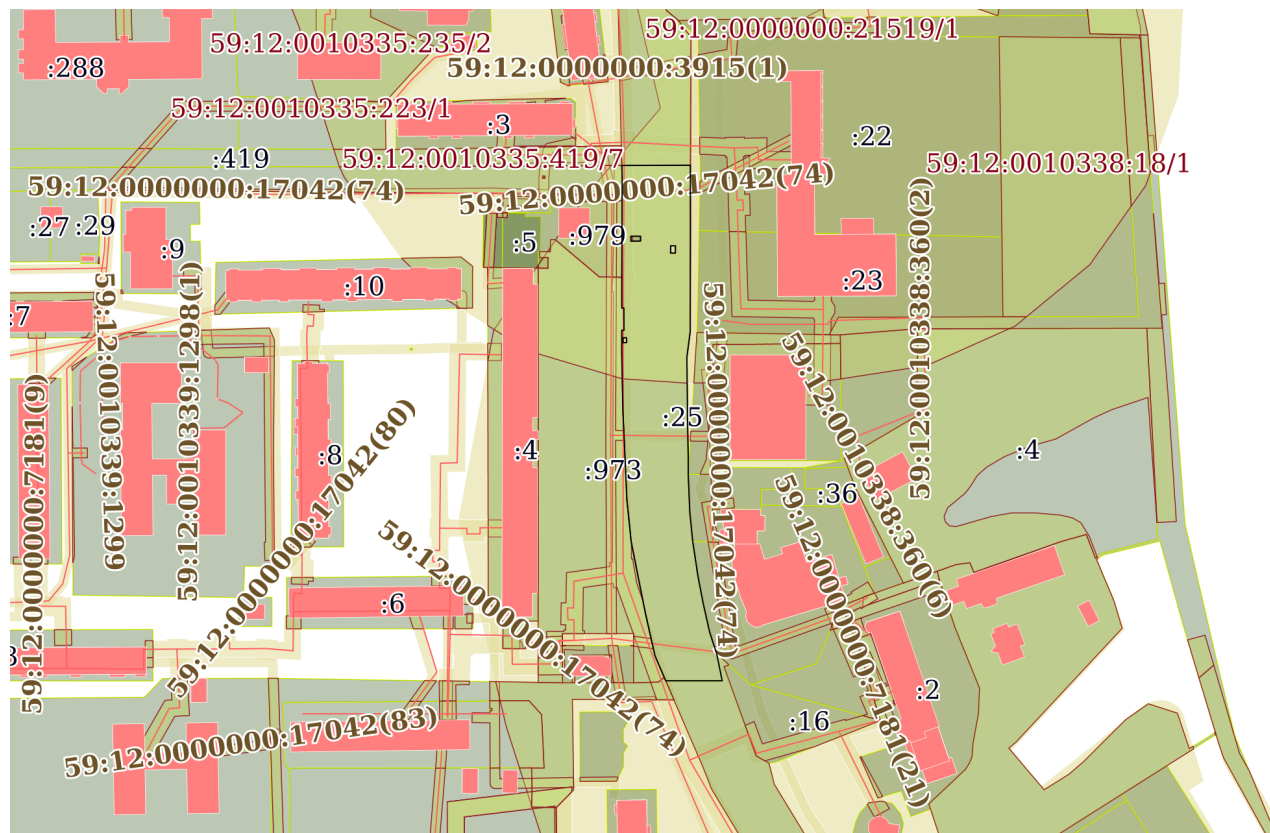
Всего разделов: 8

Всего листов выписки: 68

25.05.2023г. № КУВИ-001/2023-121062916

Кадастровый номер:

59:12:0000000:502(Единое землепользование)



Масштаб 1:3000

Условные обозначения:



ДОКУМЕНТ ПОДПИСАН  
ЭЛЕКТРОННОЙ ПОДПИСЬЮ

Сертификат: 3094B7974V3СА8E1F07A347CFAD6FA78

Владелец: ФЕДЕРАЛЬНАЯ СЛУЖБА ГОСУДАРСТВЕННОЙ  
РЕГИСТРАЦИИ, КАДАСТРА И КАРТОГРАФИИ  
Действителен: с 17.05.2022 по 10.08.2023

полное наименование должности

инициалы, фамилия



## Выписка из Единого государственного реестра недвижимости об объекте недвижимости

## Описание местоположения земельного участка

|  |                              |  |                          |
|--|------------------------------|--|--------------------------|
| Земельный участок                      |                              |  |                          |
| вид объекта недвижимости               |                              |  |                          |
| Лист № 1 раздела 3.1                   | Всего листов раздела 3.1: 15 | Всего разделов: 8                          | Всего листов выписки: 68 |
| 25.05.2023г. № КУВИ-001/2023-121062916 |                              |  |                          |
| Кадастровый номер:                     |                              | 59:12:0000000:502(Единое землепользование) |                          |

| Описание местоположения границ земельного участка |             |          |                   |                              |                                   |                                     |   |
|---|-------------|----------|-------------------|------------------------------|-----------------------------------|-------------------------------------|---|
| № п/п   | Номер точки |          | Дирекционный угол | Горизонтальное проложение, м | Описание закрепления на местности | Кадастровые номера смежных участков | Сведения об адресах правообладателей смежных земельных участков |
|   | начальная   | конечная |                   |                              |                                   |                                     |   |
| 1   | 2           | 3        | 4                 | 5                            | 6                                 | 7                                   | 8   |
| 1   | 2.1.1       | 2.1.2    | 44°21.8'          | 5.72                         | данные отсутствуют                | 59:12:0010343:1                     | адрес отсутствует   |
| 2   | 2.1.2       | 2.1.3    | 35°12.6'          | 20.71                        | данные отсутствуют                | данные отсутствуют                  | данные отсутствуют  |
| 3   | 2.1.3       | 2.1.4    | 14°49.6'          | 38.88                        | данные отсутствуют                | данные отсутствуют                  | данные отсутствуют  |
| 4   | 2.1.4       | 2.1.5    | 0°41.6'           | 14.89                        | данные отсутствуют                | данные отсутствуют                  | данные отсутствуют  |
| 5   | 2.1.5       | 2.1.6    | 10°54.8'          | 7.66                         | данные отсутствуют                | данные отсутствуют                  | данные отсутствуют  |
| 6   | 2.1.6       | 2.1.7    | 359°16.7'         | 118.21                       | данные отсутствуют                | 59:12:0010343:43                    | данные отсутствуют  |
| 7   | 2.1.7       | 2.1.8    | 358°54.8'         | 11.08                        | данные отсутствуют                | данные отсутствуют                  | данные отсутствуют  |
| 8   | 2.1.8       | 2.1.9    | 359°38.5'         | 16.02                        | данные отсутствуют                | данные отсутствуют                  | данные отсутствуют  |
| 9   | 2.1.9       | 2.1.10   | 89°37.7'          | 1.54                         | данные отсутствуют                | данные отсутствуют                  | данные отсутствуют  |
| 10  | 2.1.10      | 2.1.11   | 0°0.0'            | 3                            | данные отсутствуют                | данные отсутствуют                  | данные отсутствуют  |
| 11  | 2.1.11      | 2.1.12   | 269°38.0'         | 1.56                         | данные отсутствуют                | данные отсутствуют                  | данные отсутствуют  |
| 12  | 2.1.12      | 2.1.13   | 0°7.0'            | 34.34                        | данные отсутствуют                | данные отсутствуют                  | данные отсутствуют  |
| 13  | 2.1.13      | 2.1.14   | 353°1.0'          | 4.52                         | данные отсутствуют                | данные отсутствуют                  | данные отсутствуют  |
| 14  | 2.1.14      | 2.1.15   | 359°37.3'         | 19.65                        | данные отсутствуют                | данные отсутствуют                  | данные отсутствуют  |
| 15  | 2.1.15      | 2.1.16   | 352°42.8'         | 3.94                         | данные отсутствуют                | данные отсутствуют                  | данные отсутствуют  |
| 16  | 2.1.16      | 2.1.17   | 359°37.4'         | 25.89                        | данные отсутствуют                | данные отсутствуют                  | данные отсутствуют  |
| 17  | 2.1.17      | 2.1.18   | 348°10.8'         | 10.35                        | данные отсутствуют                | данные отсутствуют                  | данные отсутствуют  |
| 18  | 2.1.18      | 2.1.19   | 355°59.2'         | 14.86                        | данные отсутствуют                | данные отсутствуют                  | данные отсутствуют  |
| 19  | 2.1.19      | 2.1.20   | 348°30.5'         | 18.02                        | данные отсутствуют                | данные отсутствуют                  | данные отсутствуют  |
| 20  | 2.1.20      | 2.1.21   | 342°49.2'         | 34.94                        | данные отсутствуют                | данные отсутствуют                  | данные отсутствуют  |
| 21  | 2.1.21      | 2.1.22   | 336°53.2'         | 11.59                        | данные отсутствуют                | данные отсутствуют                  | данные отсутствуют  |
| 22  | 2.1.22      | 2.1.23   | 332°39.5'         | 21.79                        | данные отсутствуют                | данные отсутствуют                  | данные отсутствуют  |



ДОКУМЕНТ ПОДПИСАН  
ЭЛЕКТРОННОЙ ПОДПИСЬЮ

Сертификат: 3094B7974B3CA8E1F07A347CFAD6FA78

Владелец: ФЕДЕРАЛЬНАЯ СЛУЖБА ГОСУДАРСТВЕННОЙ  
РЕГИСТРАЦИИ, КАДАСТРА И КАРТОГРАФИИ  
Действителен: с 17.05.2022 по 10.08.2023

полное наименование должности

инициалы, фамилия



## Земельный участок

вид объекта недвижимости

Лист № 2 раздела 3.1

Всего листов раздела 3.1: 15

Всего разделов: 8

Всего листов выписки: 68

25.05.2023г. № КУВИ-001/2023-121062916

Кадастровый номер:

59:12:0000000:502(Единое землепользование)

| 1  | 2      | 3      | 4         | 5     | 6                  | 7                   | 8                  |
|----|--------|--------|-----------|-------|--------------------|---------------------|--------------------|
| 23 | 2.1.23 | 2.1.24 | 318°56.8' | 7.7   | данные отсутствуют | данные отсутствуют  | данные отсутствуют |
| 24 | 2.1.24 | 2.1.25 | 329°54.2' | 71.35 | данные отсутствуют | 59:12:0010343:26    | адрес отсутствует  |
| 25 | 2.1.25 | 2.1.26 | 329°54.0' | 56.51 | данные отсутствуют | 59:12:0010343:47    | данные отсутствуют |
| 26 | 2.1.26 | 2.1.27 | 243°16.6' | 1.62  | данные отсутствуют | 59:12:0010343:47    | данные отсутствуют |
| 27 | 2.1.27 | 2.1.28 | 328°52.0' | 52.96 | данные отсутствуют | данные отсутствуют  | данные отсутствуют |
| 28 | 2.1.28 | 2.1.29 | 329°3.0'  | 36.67 | данные отсутствуют | данные отсутствуют  | данные отсутствуют |
| 29 | 2.1.29 | 2.1.30 | 338°38.2' | 9.72  | данные отсутствуют | данные отсутствуют  | данные отсутствуют |
| 30 | 2.1.30 | 2.1.31 | 336°35.9' | 30.31 | данные отсутствуют | данные отсутствуют  | данные отсутствуют |
| 31 | 2.1.31 | 2.1.32 | 336°38.6' | 8.55  | данные отсутствуют | 59:12:0000000:21382 | данные отсутствуют |
| 32 | 2.1.32 | 2.1.33 | 90°0.0'   | 13.59 | данные отсутствуют | 59:12:0010339:25    | данные отсутствуют |
| 33 | 2.1.33 | 2.1.34 | 90°0.0'   | 9.76  | данные отсутствуют | 59:12:0010339:25    | данные отсутствуют |
| 34 | 2.1.34 | 2.1.35 | 348°23.2' | 11.47 | данные отсутствуют | 59:12:0010339:25    | данные отсутствуют |



ДОКУМЕНТ ПОДПИСАН  
ЭЛЕКТРОННОЙ ПОДПИСЬЮ

Сертификат: 3094B7974B3CA8E1F07A347CFAD6FA78

Владелец: ФЕДЕРАЛЬНАЯ СЛУЖБА ГОСУДАРСТВЕННОЙ

РЕГИСТРАЦИИ, КАДАСТРА И КАРТОГРАФИИ

Действителен: с 17.05.2022 по 10.08.2023

полное наименование должности

инициалы, фамилия

|                          |                              |                   |                          |
|--------------------------|------------------------------|-------------------|--------------------------|
| Земельный участок        |                              |                   |                          |
| вид объекта недвижимости |                              |                   |                          |
| Лист № 3 раздела 3.1     | Всего листов раздела 3.1: 15 | Всего разделов: 8 | Всего листов выписки: 68 |

25.05.2023г. № КУВИ-001/2023-121062916

Кадастровый номер: 59:12:0000000:502(Единое землепользование)

|    |        |        |           |       |                    |                    |  |
|----|--------|--------|-----------|-------|--------------------|--------------------|--|
| 35 | 2.1.35 | 2.1.36 | 132°21.1' | 6.89  | данные отсутствуют | 59:12:0010338:24   | nadia_vot@mail.ru, 617762, край. Пермский, г. Чайковский, ул. Азина, д. 11, кв. 36; moydodyr75@yandex.ru, 617760, край. Пермский, г. Чайковский, ул. Кабалевского, д. 28/1, кв. 9; nudko@list.ru, 617742, Пермский край, г. Чайковский, п. Прикамский, ул. Нагорная, д. 34; 617761, Пермский край, г. Чайковский, ул. Нефтяников, д. 4; kiryuha111k@gmail.com, Пермский край, г. Чайковский, ул. Вокзальная, д. 33, кв. 47; 617762, Пермский край, г. Чайковский, ул. Азина, д. 5, кв. 4; адрес отсутствует; 617742, край Пермский, г Чайковский, п Прикамский, ул Молодежная, д 19; 617742, Пермский край, г. Чайковский, п. Прикамский, ул. Нагорная, д. 34; 617760, край Пермский, г Чайковский, ул Кабалевского, д 28/1, кв 9; Пермский край, г. Чайковский, ул. Карла Маркса, д. 53, кв. 45; 617742, край Пермский, г. Чайковский, п. Прикамский, ул. Молодежная, д. 19; Пермский край, г. Чайковский, ул. Кабалевского, д. 24/1, кв. 44; Удмуртская Республика, Вавожский район, пос. Новый, ул. Рабочая, д. 11; Пермский край, г. Чайковский, ул. Кабалевского, д. 25/1, кв. 50; Пермский край, г. Чайковский, ул. Гагарина, д. 4, корп. 1, кв. 4 |
| 36 | 2.1.36 | 2.1.37 | 251°24.0' | 2.19  | данные отсутствуют | 59:12:0010338:16   | данные отсутствуют   |
| 37 | 2.1.37 | 2.1.38 | 160°10.8' | 39.26 | данные отсутствуют | 59:12:0010338:16   | данные отсутствуют   |
| 38 | 2.1.38 | 2.1.39 | 119°52.4' | 6.12  | данные отсутствуют | 59:12:0010338:16   | данные отсутствуют   |
| 39 | 2.1.39 | 2.1.40 | 165°46.7' | 8.95  | данные отсутствуют | данные отсутствуют | данные отсутствуют   |
| 40 | 2.1.40 | 2.1.41 | 148°43.4' | 36.04 | данные отсутствуют | данные отсутствуют | данные отсутствуют   |
| 41 | 2.1.41 | 2.1.42 | 145°2.2'  | 4.87  | данные отсутствуют | данные отсутствуют | данные отсутствуют   |
| 42 | 2.1.42 | 2.1.43 | 149°6.4'  | 79.46 | данные отсутствуют | данные отсутствуют | данные отсутствуют   |
| 43 | 2.1.43 | 2.1.44 | 144°15.0' | 40.21 | данные отсутствуют | данные отсутствуют | данные отсутствуют   |
| 44 | 2.1.44 | 2.1.45 | 149°35.9' | 9.62  | данные отсутствуют | данные отсутствуют | данные отсутствуют   |



ДОКУМЕНТ ПОДПИСАН  
ЭЛЕКТРОННОЙ ПОДПИСЬЮ

Сертификат: 3094B7974B3CA8E1F07A347CFAD6FA78

Владелец: ФЕДЕРАЛЬНАЯ СЛУЖБА ГОСУДАРСТВЕННОЙ  
РЕГИСТРАЦИИ, КАДАСТРА И КАРТОГРАФИИ  
Действителен: с 17.05.2022 по 10.08.2023

полное наименование должности

инициалы, фамилия

## Земельный участок

вид объекта недвижимости

Лист № 4 раздела 3.1

Всего листов раздела 3.1: 15

Всего разделов: 8

Всего листов выписки: 68

25.05.2023г. № КУВИ-001/2023-121062916

Кадастровый номер:

59:12:000000:502(Единое землепользование)

| 1  | 2      | 3      | 4         | 5     | 6                  | 7                  | 8  |
|----|--------|--------|-----------|-------|--------------------|--------------------|--|
| 45 | 2.1.45 | 2.1.46 | 134°41.2' | 3.87  | данные отсутствуют | данные отсутствуют | данные отсутствуют   |
| 46 | 2.1.46 | 2.1.47 | 150°6.0'  | 9.15  | данные отсутствуют | 59:12:0010342:2    | адрес отсутствует  |
| 47 | 2.1.47 | 2.1.48 | 149°49.0' | 27.21 | данные отсутствуют | 59:12:0010342:2    | адрес отсутствует  |
| 48 | 2.1.48 | 2.1.49 | 156°44.0' | 25.19 | данные отсутствуют | 59:12:0010342:2    | адрес отсутствует  |
| 49 | 2.1.49 | 2.1.50 | 158°53.1' | 3.72  | данные отсутствуют | 59:12:0010342:2    | адрес отсутствует  |
| 50 | 2.1.50 | 2.1.51 | 161°16.9' | 52.32 | данные отсутствуют | 59:12:0010342:2    | адрес отсутствует  |
| 51 | 2.1.51 | 2.1.52 | 159°15.4' | 2.51  | данные отсутствуют | данные отсутствуют | данные отсутствуют   |
| 52 | 2.1.52 | 2.1.53 | 162°33.2' | 2.57  | данные отсутствуют | 59:12:0010342:787  | данные отсутствуют   |
| 53 | 2.1.53 | 2.1.54 | 172°31.7' | 2.46  | данные отсутствуют | 59:12:0010342:787  | данные отсутствуют   |
| 54 | 2.1.54 | 2.1.55 | 172°48.1' | 5.83  | данные отсутствуют | 59:12:0010342:8    | адрес отсутствует; Пермский край, г.Чайковский, ул.Кабалевского, д.26/1, кв.44 |
| 55 | 2.1.55 | 2.1.56 | 172°51.2' | 36.17 | данные отсутствуют | 59:12:0010342:8    | адрес отсутствует; Пермский край, г.Чайковский, ул.Кабалевского, д.26/1, кв.44 |
| 56 | 2.1.56 | 2.1.57 | 145°39.1' | 3.86  | данные отсутствуют | данные отсутствуют | данные отсутствуют   |
| 57 | 2.1.57 | 2.1.58 | 181°20.8' | 29.36 | данные отсутствуют | данные отсутствуют | данные отсутствуют   |
| 58 | 2.1.58 | 2.1.59 | 131°11.2' | 1.06  | данные отсутствуют | данные отсутствуют | данные отсутствуют   |
| 59 | 2.1.59 | 2.1.60 | 179°42.8' | 2     | данные отсутствуют | данные отсутствуют | данные отсутствуют   |
| 60 | 2.1.60 | 2.1.61 | 89°37.1'  | 1.5   | данные отсутствуют | данные отсутствуют | данные отсутствуют   |
| 61 | 2.1.61 | 2.1.62 | 89°39.2'  | 3.31  | данные отсутствуют | данные отсутствуют | данные отсутствуют   |
| 62 | 2.1.62 | 2.1.63 | 178°54.2' | 19.32 | данные отсутствуют | данные отсутствуют | данные отсутствуют   |
| 63 | 2.1.63 | 2.1.64 | 269°53.5' | 5.25  | данные отсутствуют | данные отсутствуют | данные отсутствуют   |
| 64 | 2.1.64 | 2.1.65 | 177°41.0' | 33.89 | данные отсутствуют | данные отсутствуют | данные отсутствуют   |
| 65 | 2.1.65 | 2.1.66 | 89°12.7'  | 2.18  | данные отсутствуют | данные отсутствуют | данные отсутствуют   |
| 66 | 2.1.66 | 2.1.67 | 180°15.1' | 79.86 | данные отсутствуют | 59:12:0010342:1    | данные отсутствуют   |
| 67 | 2.1.67 | 2.1.68 | 112°20.3' | 4.55  | данные отсутствуют | данные отсутствуют | данные отсутствуют   |
| 68 | 2.1.68 | 2.1.69 | 179°13.7' | 39.39 | данные отсутствуют | 59:12:0010345:14   | край Пермский, г Чайковский, ул Ленина, д 67; адрес отсутствует                |
| 69 | 2.1.69 | 2.1.70 | 265°59.6' | 12.45 | данные отсутствуют | 59:12:0010345:14   | край Пермский, г Чайковский, ул Ленина, д 67; адрес отсутствует                |
| 70 | 2.1.70 | 2.1.71 | 182°5.0'  | 49.22 | данные отсутствуют | 59:12:0010345:14   | край Пермский, г Чайковский, ул Ленина, д 67; адрес отсутствует                |



ДОКУМЕНТ ПОДПИСАН  
ЭЛЕКТРОННОЙ ПОДПИСЬЮ

Сертификат: 3094B7974B3CA8E1F07A347CFAD6FA78

Владелец: ФЕДЕРАЛЬНАЯ СЛУЖБА ГОСУДАРСТВЕННОЙ  
РЕГИСТРАЦИИ, КАДАСТРА И КАРТОГРАФИИ  
Действителен: с 17.05.2022 по 10.08.2023

полное наименование должности

инициалы, фамилия

## Земельный участок

вид объекта недвижимости

Лист № 5 раздела 3.1

Всего листов раздела 3.1: 15

Всего разделов: 8

Всего листов выписки: 68

25.05.2023г. № КУВИ-001/2023-121062916

Кадастровый номер:

59:12:0000000:502(Единое землепользование)

| 1  | 2      | 3       | 4         | 5     | 6                  | 7                      | 8  |
|----|--------|---------|-----------|-------|--------------------|------------------------|--|
| 71 | 2.1.71 | 2.1.72  | 192°57.9' | 43.46 | данные отсутствуют | 59:12:0010345:14       | край Пермский, г Чайковский, ул Ленина, д 67;<br>адрес отсутствует |
| 72 | 2.1.72 | 2.1.73  | 236°13.5' | 3.74  | данные отсутствуют | 59:12:0010345:197      | данные отсутствуют   |
| 73 | 2.1.73 | 2.1.74  | 218°39.6' | 62.88 | данные отсутствуют | 59:12:0010345:197      | данные отсутствуют   |
| 74 | 2.1.74 | 2.1.75  | 218°35.3' | 5.07  | данные отсутствуют | данные отсутствуют     | данные отсутствуют   |
| 75 | 2.1.75 | 2.1.76  | 218°41.3' | 9.52  | данные отсутствуют | 59:12:0010345:196      | данные отсутствуют   |
| 76 | 2.1.76 | 2.1.77  | 219°12.5' | 40.01 | данные отсутствуют | данные отсутствуют     | данные отсутствуют   |
| 77 | 2.1.77 | 2.1.78  | 229°2.0'  | 19.2  | данные отсутствуют | данные отсутствуют     | данные отсутствуют   |
| 78 | 2.1.78 | 2.1.79  | 231°22.1' | 6.18  | данные отсутствуют | данные отсутствуют     | данные отсутствуют   |
| 79 | 2.1.79 | 2.1.80  | 256°39.2' | 4.64  | данные отсутствуют | данные отсутствуют     | данные отсутствуют   |
| 80 | 2.1.80 | 2.1.81  | 269°38.0' | 15.61 | данные отсутствуют | данные отсутствуют     | данные отсутствуют   |
| 81 | 2.1.81 | 2.1.82  | 239°3.1'  | 6.84  | данные отсутствуют | данные отсутствуют     | данные отсутствуют   |
| 82 | 2.1.82 | 2.1.83  | 219°32.1' | 5.42  | данные отсутствуют | данные отсутствуют     | данные отсутствуют   |
| 83 | 2.1.83 | 2.1.84  | 193°39.0' | 2.88  | данные отсутствуют | данные отсутствуют     | данные отсутствуют   |
| 84 | 2.1.84 | 2.1.85  | 319°29.9' | 10.55 | данные отсутствуют | 59:12:0000000:16950(1) | данные отсутствуют   |
| 85 | 2.1.85 | 2.1.86  | 344°56.3' | 8     | данные отсутствуют | данные отсутствуют     | данные отсутствуют   |
| 86 | 2.1.86 | 2.1.87  | 348°28.1' | 9.65  | данные отсутствуют | данные отсутствуют     | данные отсутствуют   |
| 87 | 2.1.87 | 2.1.88  | 87°39.9'  | 14.97 | данные отсутствуют | 59:12:0000000:19031    | данные отсутствуют   |
| 88 | 2.1.88 | 2.1.89  | 84°9.3'   | 23.27 | данные отсутствуют | 59:12:0000000:19031    | данные отсутствуют   |
| 89 | 2.1.89 | 2.1.90  | 49°6.1'   | 34.81 | данные отсутствуют | 59:12:0000000:19031    | данные отсутствуют   |
| 90 | 2.1.90 | 2.1.91  | 5°22.9'   | 5.54  | данные отсутствуют | 59:12:0000000:19031    | данные отсутствуют   |
| 91 | 2.1.91 | 2.1.92  | 12°45.2'  | 13.32 | данные отсутствуют | 59:12:0000000:19031    | данные отсутствуют   |
| 92 | 2.1.92 | 2.1.93  | 42°55.6'  | 6.84  | данные отсутствуют | 59:12:0000000:19031    | данные отсутствуют   |
| 93 | 2.1.93 | 2.1.94  | 46°3.5'   | 6.12  | данные отсутствуют | 59:12:0000000:19031    | данные отсутствуют   |
| 94 | 2.1.94 | 2.1.95  | 46°2.2'   | 5.08  | данные отсутствуют | данные отсутствуют     | данные отсутствуют   |
| 95 | 2.1.95 | 2.1.96  | 46°0.9'   | 4.39  | данные отсутствуют | данные отсутствуют     | данные отсутствуют   |
| 96 | 2.1.96 | 2.1.1   | 38°19.3'  | 29.61 | данные отсутствуют | данные отсутствуют     | данные отсутствуют   |
| 97 | 2.2.97 | 2.2.98  | 238°41.6' | 2     | данные отсутствуют | данные отсутствуют     | данные отсутствуют   |
| 98 | 2.2.98 | 2.2.99  | 148°38.6' | 3     | данные отсутствуют | данные отсутствуют     | данные отсутствуют   |
| 99 | 2.2.99 | 2.2.100 | 58°41.6'  | 2     | данные отсутствуют | данные отсутствуют     | данные отсутствуют   |



ДОКУМЕНТ ПОДПИСАН  
ЭЛЕКТРОННОЙ ПОДПИСЬЮ

Сертификат: 3094B7974B3CA8E1F07A347CFAD6FA78

Владелец: ФЕДЕРАЛЬНАЯ СЛУЖБА ГОСУДАРСТВЕННОЙ

РЕГИСТРАЦИИ, КАДАСТРА И КАРТОГРАФИИ

Действителен: с 17.05.2022 по 10.08.2023

полное наименование должности

инициалы, фамилия

| Земельный участок                      |         |                              |           |  |                    |                          |  |
|--|---------|------------------------------|-----------|--|--------------------|--------------------------|--|
| вид объекта недвижимости               |         |                              |           |  |                    |                          |  |
| Лист № 6 раздела 3.1                   |         | Всего листов раздела 3.1: 15 |           | Всего разделов: 8                          |                    | Всего листов выписки: 68 |  |
| 25.05.2023г. № КУВИ-001/2023-121062916 |         |                              |           |  |                    |                          |  |
| Кадастровый номер:                     |         |                              |           | 59:12:0000000:502(Единое землепользование) |                    |                          |  |
| 1                                      | 2       | 3                            | 4         | 5  | 6                  | 7                        | 8  |
| 100                                    | 2.2.100 | 2.2.97                       | 328°38.6' | 3  | данные отсутствуют | данные отсутствуют       | данные отсутствуют   |
| 101                                    | 2.3.101 | 2.3.102                      | 268°34.1' | 2  | данные отсутствуют | данные отсутствуют       | данные отсутствуют   |
| 102                                    | 2.3.102 | 2.3.103                      | 178°39.8' | 3  | данные отсутствуют | данные отсутствуют       | данные отсутствуют   |
| 103                                    | 2.3.103 | 2.3.104                      | 88°34.1'  | 2  | данные отсутствуют | данные отсутствуют       | данные отсутствуют   |
| 104                                    | 2.3.104 | 2.3.101                      | 358°39.8' | 3  | данные отсутствуют | данные отсутствуют       | данные отсутствуют   |
| 105                                    | 3.1.1   | 3.1.2                        | 270°0.0'  | 0.84                                       | данные отсутствуют | 59:12:0010339:973        | данные отсутствуют   |
| 106                                    | 3.1.2   | 3.1.3                        | 0°0.0'    | 12.72                                      | данные отсутствуют | 59:12:0010339:973        | данные отсутствуют   |
| 107                                    | 3.1.3   | 3.1.4                        | 0°11.1'   | 34.15                                      | данные отсутствуют | 59:12:0010339:979        | Пермский край, г.Чайковский, Текстильщиков б-р, д.3, кв.46; адрес отсутствует  |
| 108                                    | 3.1.4   | 3.1.5                        | 0°9.2'    | 7.44                                       | данные отсутствуют | 59:12:0010339:1293       | данные отсутствуют   |
| 109                                    | 3.1.5   | 3.1.6                        | 358°16.1' | 4.63                                       | данные отсутствуют | 59:12:0010339:1293       | данные отсутствуют   |
| 110                                    | 3.1.6   | 3.1.7                        | 89°46.6'  | 28.32                                      | данные отсутствуют | 59:12:0010335:8          | данные отсутствуют   |
| 111                                    | 3.1.6   | 3.1.6                        |           |  | данные отсутствуют | 59:12:0010335:419        | данные отсутствуют   |
| 112                                    | 3.1.7   | 3.1.8                        | 179°53.4' | 26.16                                      | данные отсутствуют | данные отсутствуют       | данные отсутствуют   |
| 113                                    | 3.1.8   | 3.1.9                        | 180°7.3'  | 42.55                                      | данные отсутствуют | данные отсутствуют       | данные отсутствуют   |
| 114                                    | 3.1.9   | 3.1.10                       | 187°21.1' | 10.94                                      | данные отсутствуют | данные отсутствуют       | данные отсутствуют   |
| 115                                    | 3.1.10  | 3.1.11                       | 179°15.8' | 14.77                                      | данные отсутствуют | данные отсутствуют       | данные отсутствуют   |
| 116                                    | 3.1.11  | 3.1.12                       | 179°33.0' | 10.18                                      | данные отсутствуют | данные отсутствуют       | данные отсутствуют   |
| 117                                    | 3.1.12  | 3.1.13                       | 178°48.6' | 15.89                                      | данные отсутствуют | данные отсутствуют       | данные отсутствуют   |
| 118                                    | 3.1.13  | 3.1.14                       | 180°14.0' | 7.36                                       | данные отсутствуют | данные отсутствуют       | данные отсутствуют   |
| 119                                    | 3.1.14  | 3.1.15                       | 177°38.4' | 15.54                                      | данные отсутствуют | 59:12:0010338:33         | 617764, Пермский край, г. Чайковский, ул. Ленина, д. 66, кв. 67; 617766, Пермский край, г. Чайковский, ул. Декабристов, д. 9, кв. 29; 617765, Пермский край, г. Чайковский, б-р. Сиреневый, д. 6, кв. 13; 617765, край Пермский, г. Чайковский, ул. Сосновая, д. 23, кв. 206; адрес отсутствует; Пермский край, г.Чайковский, ул.Кабалевского, д.24/1, кв.44 |
| 120                                    | 3.1.14  | 3.1.14                       |           |  | данные отсутствуют | 59:12:0010338:373        | данные отсутствуют   |



ДОКУМЕНТ ПОДПИСАН  
ЭЛЕКТРОННОЙ ПОДПИСЬЮ

Сертификат: 3094B7974B3CA8E1F07A347CFAD6FA78

Владелец: ФЕДЕРАЛЬНАЯ СЛУЖБА ГОСУДАРСТВЕННОЙ  
РЕГИСТРАЦИИ, КАДАСТРА И КАРТОГРАФИИ  
Действителен: с 17.05.2022 по 10.08.2023

полное наименование должности

инициалы, фамилия



| Земельный участок                      |        |                              |           |  |                    |                          |   |
|--|--------|------------------------------|-----------|--|--------------------|--------------------------|---|
| вид объекта недвижимости               |        |                              |           |  |                    |                          |   |
| Лист № 7 раздела 3.1                   |        | Всего листов раздела 3.1: 15 |           | Всего разделов: 8                          |                    | Всего листов выписки: 68 |   |
| 25.05.2023г. № КУВИ-001/2023-121062916 |        |                              |           |  |                    |                          |   |
| Кадастровый номер:                     |        |                              |           | 59:12:0000000:502(Единое землепользование) |                    |                          |   |
| 121                                    | 3.1.15 | 3.1.16                       | 174°21.9' | 12.12                                      | данные отсутствуют | 59:12:0010338:33         | 617764, Пермский край, г. Чайковский, ул. Ленина, д. 66, кв. 67; 617766, Пермский край, г. Чайковский, ул. Декабристов, д. 9, кв. 29; 617765, Пермский край, г. Чайковский, б-р. Сиреневый, д. 6, кв. 13; 617765, край Пермский, г Чайковский, ул Сосновая, д 23, кв 206; адрес отсутствует; Пермский край, г.Чайковский, ул.Кабалевского, д.24/1, кв.44  |
| 122                                    | 3.1.16 | 3.1.17                       | 171°25.7' | 15.03                                      | данные отсутствуют | 59:12:0010338:24         | nadia_vot@mail.ru, 617762, край. Пермский, г. Чайковский, ул. Азина, д. 11, кв. 36; moydodyr75@yandex.ru, 617760, край. Пермский, г. Чайковский, ул. Кабалевского, д. 28/1, кв. 9; nudko@list.ru, 617742, Пермский край, г. Чайковский, п. Прикамский, ул. Нагорная, д. 34; 617761, Пермский край, г. Чайковский, ул. Нефтяников, д. 4; kiryuha111k@gmail.com, Пермский край, г. Чайковский, ул. Вокзальная, д. 33, кв. 47; 617762, Пермский край, г. Чайковский, ул. Азина, д. 5, кв. 4; адрес отсутствует; 617742, край Пермский, г Чайковский, п Прикамский, ул Молодежная, д 19; 617742, Пермский край, г. Чайковский, п. Прикамский, ул. Нагорная, д. 34; 617760, край Пермский, г Чайковский, ул Кабалевского, д 28/1, кв 9; Пермский край, г. Чайковский, ул. Карла Маркса, д. 53, кв. 45; 617742, край Пермский, г. Чайковский, п. Прикамский, ул. Молодежная, д. 19; Пермский край, г.Чайковский, ул.Кабалевского, д.24/1, кв.44; Удмуртская Республика, Вавожский район, пос.Новый, ул.Рабочая, д.11; Пермский край, г.Чайковский, ул.Кабалевского, д.25/1, кв.50; Пермский край, г.Чайковский, ул. Гагарина, д.4, корп.1, кв.4 |



ДОКУМЕНТ ПОДПИСАН  
ЭЛЕКТРОННОЙ ПОДПИСЬЮ

Сертификат: 3094B7974B3CA8E1F07A347CFAD6FA78

Владелец: ФЕДЕРАЛЬНАЯ СЛУЖБА ГОСУДАРСТВЕННОЙ  
РЕГИСТРАЦИИ, КАДАСТРА И КАРТОГРАФИИ  
Действителен: с 17.05.2022 по 10.08.2023

полное наименование должности

инициалы, фамилия

|  |        |                              |          |  |                    |                  |  |
|--|--------|------------------------------|----------|--|--------------------|------------------|--|
| Земельный участок                      |        |                              |          |  |                    |                  |  |
| вид объекта недвижимости               |        |                              |          |  |                    |                  |  |
| Лист № 8 раздела 3.1                   |        | Всего листов раздела 3.1: 15 |          |  | Всего разделов: 8  |                  | Всего листов выписки: 68   |
| 25.05.2023г. № КУВИ-001/2023-121062916 |        |                              |          |  |                    |                  |  |
| Кадастровый номер:                     |        |                              |          | 59:12:0000000:502(Единое землепользование) |                    |                  |  |
| 123                                    | 3.1.17 | 3.1.18                       | 169°2.0' | 11.46                                      | данные отсутствуют | 59:12:0010338:24 | nadia_vot@mail.ru, 617762, край. Пермский, г. Чайковский, ул. Азина, д. 11, кв. 36; moydodyr75@yandex.ru, 617760, край. Пермский, г. Чайковский, ул. Кабалевского, д. 28/1, кв. 9; nudko@list.ru, 617742, Пермский край, г. Чайковский, п. Прикамский, ул. Нагорная, д. 34; 617761, Пермский край, г. Чайковский, ул. Нефтяников, д. 4; kiryuha111k@gmail.com, Пермский край, г. Чайковский, ул. Вокзальная, д. 33, кв. 47; 617762, Пермский край, г. Чайковский, ул. Азина, д. 5, кв. 4; адрес отсутствует; 617742, край Пермский, г Чайковский, п Прикамский, ул Молодежная, д 19; 617742, Пермский край, г. Чайковский, п. Прикамский, ул. Нагорная, д. 34; 617760, край Пермский, г Чайковский, ул Кабалевского, д 28/1, кв 9; Пермский край, г. Чайковский, ул. Карла Маркса, д. 53, кв. 45; 617742, край Пермский, г. Чайковский, п. Прикамский, ул. Молодежная, д. 19; Пермский край, г. Чайковский, ул. Кабалевского, д. 24/1, кв. 44; Удмуртская Республика, Вавожский район, пос. Новый, ул. Рабочая, д. 11; Пермский край, г. Чайковский, ул. Кабалевского, д. 25/1, кв. 50; Пермский край, г. Чайковский, ул. Гагарина, д. 4, корп. 1, кв. 4 |

|                               |   |                   |
|-------------------------------|---|-------------------|
| полное наименование должности |  <p>ДОКУМЕНТ ПОДПИСАН<br/>ЭЛЕКТРОННОЙ ПОДПИСЬЮ</p> <p>Сертификат: 3094B7974B3CA8E1F07A347CFAD6FA78<br/>Владелец: ФЕДЕРАЛЬНАЯ СЛУЖБА ГОСУДАРСТВЕННОЙ РЕГИСТРАЦИИ, КАДАСТРА И КАРТОГРАФИИ<br/>Действителен: с 17.05.2022 по 10.08.2023</p> | инициалы, фамилия |
|                               |   |                   |

|  |        |                              |           |  |                    |                  |   |
|--|--------|------------------------------|-----------|--|--------------------|------------------|---|
| Земельный участок                      |        |                              |           |  |                    |                  |   |
| вид объекта недвижимости               |        |                              |           |  |                    |                  |   |
| Лист № 9 раздела 3.1                   |        | Всего листов раздела 3.1: 15 |           |  | Всего разделов: 8  |                  | Всего листов выписки: 68  |
| 25.05.2023г. № КУВИ-001/2023-121062916 |        |                              |           |  |                    |                  |   |
| Кадастровый номер:                     |        |                              |           | 59:12:0000000:502(Единое землепользование) |                    |                  |   |
| 124                                    | 3.1.18 | 3.1.19                       | 167°20.3' | 11.73                                      | данные отсутствуют | 59:12:0010338:24 | nadia_vot@mail.ru, 617762, край. Пермский, г. Чайковский, ул. Азина, д. 11, кв. 36; moydodyr75@yandex.ru, 617760, край. Пермский, г. Чайковский, ул. Кабалевского, д. 28/1, кв. 9; nudko@list.ru, 617742, Пермский край, г. Чайковский, п. Прикамский, ул. Нагорная, д. 34; 617761, Пермский край, г. Чайковский, ул. Нефтяников, д. 4; kiryuha111k@gmail.com, Пермский край, г. Чайковский, ул. Вокзальная, д. 33, кв. 47; 617762, Пермский край, г. Чайковский, ул. Азина, д. 5, кв. 4; адрес отсутствует; 617742, край Пермский, г Чайковский, п Прикамский, ул Молодежная, д 19; 617742, Пермский край, г. Чайковский, п. Прикамский, ул. Нагорная, д. 34; 617760, край Пермский, г Чайковский, ул Кабалевского, д 28/1, кв 9; Пермский край, г. Чайковский, ул. Карла Маркса, д. 53, кв. 45; 617742, край Пермский, г. Чайковский, п. Прикамский, ул. Молодежная, д. 19; Пермский край, г. Чайковский, ул. Кабалевского, д. 24/1, кв. 44; Удмуртская Республика, Вавожский район, пос.Новый, ул.Рабочая, д.11; Пермский край, г.Чайковский, ул.Кабалевского, д.25/1, кв.50; Пермский край, г.Чайковский, ул. Гагарина, д.4, корп.1, кв.4 |



ДОКУМЕНТ ПОДПИСАН  
ЭЛЕКТРОННОЙ ПОДПИСЬЮ

Сертификат: 3094B7974B3CA8E1F07A347CFAD6FA78

Владелец: ФЕДЕРАЛЬНАЯ СЛУЖБА ГОСУДАРСТВЕННОЙ  
РЕГИСТРАЦИИ, КАДАСТРА И КАРТОГРАФИИ  
Действителен: с 17.05.2022 по 10.08.2023

полное наименование должности

инициалы, фамилия

|  |        |                              |          |  |                    |  |
|--|--------|------------------------------|----------|--|--------------------|--|
| Земельный участок                      |        |                              |          |  |                    |  |
| вид объекта недвижимости               |        |                              |          |  |                    |  |
| Лист № 10 раздела 3.1                  |        | Всего листов раздела 3.1: 15 |          | Всего разделов: 8                          |                    | Всего листов выписки: 68   |
| 25.05.2023г. № КУВИ-001/2023-121062916 |        |                              |          |  |                    |  |
| Кадастровый номер:                     |        |                              |          | 59:12:0000000:502(Единое землепользование) |                    |  |
| 125                                    | 3.1.19 | 3.1.20                       | 162°8.0' | 7.66                                       | данные отсутствуют | 59:12:0010338:24<br>nadia_vot@mail.ru, 617762, край. Пермский, г. Чайковский, ул. Азина, д. 11, кв. 36; moydodyr75@yandex.ru, 617760, край. Пермский, г. Чайковский, ул. Кабалевского, д. 28/1, кв. 9; nudko@list.ru, 617742, Пермский край, г. Чайковский, п. Прикамский, ул. Нагорная, д. 34; 617761, Пермский край, г. Чайковский, ул. Нефтяников, д. 4; kiryuha111k@gmail.com, Пермский край, г. Чайковский, ул. Вокзальная, д. 33, кв. 47; 617762, Пермский край, г. Чайковский, ул. Азина, д. 5, кв. 4; адрес отсутствует; 617742, край Пермский, г Чайковский, п Прикамский, ул Молодежная, д 19; 617742, Пермский край, г. Чайковский, п. Прикамский, ул. Нагорная, д. 34; 617760, край Пермский, г Чайковский, ул Кабалевского, д 28/1, кв 9; Пермский край, г. Чайковский, ул. Карла Маркса, д. 53, кв. 45; 617742, край Пермский, г. Чайковский, п. Прикамский, ул. Молодежная, д. 19; Пермский край, г. Чайковский, ул. Кабалевского, д. 24/1, кв. 44; Удмуртская Республика, Вавожский район, пос. Новый, ул. Рабочая, д. 11; Пермский край, г. Чайковский, ул. Кабалевского, д. 25/1, кв. 50; Пермский край, г. Чайковский, ул. Гагарина, д. 4, корп. 1, кв. 4 |

|                               |   |                   |
|-------------------------------|---|-------------------|
| полное наименование должности | <br>ДОКУМЕНТ ПОДПИСАН<br>ЭЛЕКТРОННОЙ ПОДПИСЬЮ<br>Сертификат: 3094B7974B3CA8E1F07A347CFAD6FA78<br>Владелец: ФЕДЕРАЛЬНАЯ СЛУЖБА ГОСУДАРСТВЕННОЙ<br>РЕГИСТРАЦИИ, КАДАСТРА И КАРТОГРАФИИ<br>Действителен: с 17.05.2022 по 10.08.2023 | инициалы, фамилия |
|                               |   |                   |

|                          |                              |                   |                          |
|--------------------------|------------------------------|-------------------|--------------------------|
| Земельный участок        |                              |                   |                          |
| вид объекта недвижимости |                              |                   |                          |
| Лист № 11 раздела 3.1    | Всего листов раздела 3.1: 15 | Всего разделов: 8 | Всего листов выписки: 68 |

25.05.2023г. № КУВИ-001/2023-121062916

Кадастровый номер: 59:12:0000000:502(Единое землепользование)

|     |        |        |           |       |                    |                     |   |
|-----|--------|--------|-----------|-------|--------------------|---------------------|---|
| 126 | 3.1.20 | 3.1.21 | 161°33.9' | 1.8   | данные отсутствуют | 59:12:0010338:24    | nadia_vot@mail.ru, 617762, край. Пермский, г. Чайковский, ул. Азина, д. 11, кв. 36; moydodyr75@yandex.ru, 617760, край. Пермский, г. Чайковский, ул. Кабалевского, д. 28/1, кв. 9; nudko@list.ru, 617742, Пермский край, г. Чайковский, п. Прикамский, ул. Нагорная, д. 34; 617761, Пермский край, г. Чайковский, ул. Нефтяников, д. 4; kiryuha111k@gmail.com, Пермский край, г. Чайковский, ул. Вокзальная, д. 33, кв. 47; 617762, Пермский край, г. Чайковский, ул. Азина, д. 5, кв. 4; адрес отсутствует; 617742, край Пермский, г Чайковский, п Прикамский, ул Молодежная, д 19; 617742, Пермский край, г. Чайковский, п. Прикамский, ул. Нагорная, д. 34; 617760, край Пермский, г Чайковский, ул Кабалевского, д 28/1, кв 9; Пермский край, г. Чайковский, ул. Карла Маркса, д. 53, кв. 45; 617742, край Пермский, г. Чайковский, п. Прикамский, ул. Молодежная, д. 19; Пермский край, г. Чайковский, ул. Кабалевского, д. 24/1, кв. 44; Удмуртская Республика, Вавожский район, пос.Новый, ул.Рабочая, д.11; Пермский край, г.Чайковский, ул.Кабалевского, д.25/1, кв.50; Пермский край, г.Чайковский, ул. Гагарина, д.4, корп.1, кв.4 |
| 127 | 3.1.21 | 3.1.22 | 168°23.2' | 11.47 | данные отсутствуют | 59:12:0010343:59    | данные отсутствуют  |
| 128 | 3.1.22 | 3.1.23 | 270°0.0'  | 9.76  | данные отсутствуют | 59:12:0010343:59    | данные отсутствуют  |
| 129 | 3.1.23 | 3.1.24 | 270°0.0'  | 13.59 | данные отсутствуют | 59:12:0010343:59    | данные отсутствуют  |
| 130 | 3.1.24 | 3.1.25 | 336°39.5' | 1.59  | данные отсутствуют | 59:12:0000000:21382 | данные отсутствуют  |
| 131 | 3.1.25 | 3.1.26 | 336°40.1' | 9.59  | данные отсутствуют | 59:12:0010339:973   | данные отсутствуют  |
| 132 | 3.1.26 | 3.1.27 | 347°15.4' | 17.41 | данные отсутствуют | 59:12:0010339:973   | данные отсутствуют  |
| 133 | 3.1.27 | 3.1.28 | 348°45.8' | 30.84 | данные отсутствуют | 59:12:0010339:973   | данные отсутствуют  |
| 134 | 3.1.28 | 3.1.29 | 354°9.7'  | 17.5  | данные отсутствуют | 59:12:0010339:973   | данные отсутствуют  |
| 135 | 3.1.29 | 3.1.30 | 357°27.0' | 36.87 | данные отсутствуют | 59:12:0010339:973   | данные отсутствуют  |



ДОКУМЕНТ ПОДПИСАН  
ЭЛЕКТРОННОЙ ПОДПИСЬЮ

Сертификат: 3094B7974B3CA8E1F07A347CFAD6FA78

Владелец: ФЕДЕРАЛЬНАЯ СЛУЖБА ГОСУДАРСТВЕННОЙ  
РЕГИСТРАЦИИ, КАДАСТРА И КАРТОГРАФИИ  
Действителен: с 17.05.2022 по 10.08.2023

полное наименование должности

инициалы, фамилия



Земельный участок  
вид объекта недвижимости

Лист № 12 раздела 3.1

Всего листов раздела 3.1: 15

Всего разделов: 8

Всего листов выписки: 68

25.05.2023г. № КУВИ-001/2023-121062916

Кадастровый номер:

59:12:0000000:502(Единое землепользование)

| 1   | 2      | 3      | 4         | 5      | 6                  | 7                                      | 8                  |
|-----|--------|--------|-----------|--------|--------------------|--|--------------------|
| 136 | 3.1.30 | 3.1.31 | 358°51.2' | 23.47  | данные отсутствуют | 59:12:0010339:973                      | данные отсутствуют |
| 137 | 3.1.31 | 3.1.32 | 0°3.5'    | 9.69   | данные отсутствуют | 59:12:0010339:973                      | данные отсутствуют |
| 138 | 3.1.32 | 3.1.33 | 90°0.0'   | 0.92   | данные отсутствуют | 59:12:0010339:973                      | данные отсутствуют |
| 139 | 3.1.33 | 3.1.1  | 359°37.6' | 9.19   | данные отсутствуют | 59:12:0010339:973                      | данные отсутствуют |
| 140 | 3.2.34 | 3.2.35 | 88°51.2'  | 1.5    | данные отсутствуют | данные отсутствуют                     | данные отсутствуют |
| 141 | 3.2.35 | 3.2.36 | 358°34.1' | 2      | данные отсутствуют | данные отсутствуют                     | данные отсутствуют |
| 142 | 3.2.36 | 3.2.37 | 268°51.2' | 1.5    | данные отсутствуют | данные отсутствуют                     | данные отсутствуют |
| 143 | 3.2.37 | 3.2.34 | 178°34.1' | 2      | данные отсутствуют | данные отсутствуют                     | данные отсутствуют |
| 144 | 3.3.38 | 3.3.39 | 270°51.5' | 2      | данные отсутствуют | данные отсутствуют                     | данные отсутствуют |
| 145 | 3.3.39 | 3.3.40 | 181°8.8'  | 3      | данные отсутствуют | данные отсутствуют                     | данные отсутствуют |
| 146 | 3.3.40 | 3.3.41 | 90°51.5'  | 2      | данные отсутствуют | данные отсутствуют                     | данные отсутствуют |
| 147 | 3.3.41 | 3.3.38 | 1°8.8'    | 3      | данные отсутствуют | данные отсутствуют                     | данные отсутствуют |
| 148 | 3.4.42 | 3.4.43 | 270°0.0'  | 4      | данные отсутствуют | 59:12:0010339:24                       | данные отсутствуют |
| 149 | 3.4.43 | 3.4.44 | 179°42.8' | 2      | данные отсутствуют | 59:12:0010339:24                       | данные отсутствуют |
| 150 | 3.4.44 | 3.4.45 | 90°0.0'   | 4      | данные отсутствуют | 59:12:0010339:24                       | данные отсутствуют |
| 151 | 3.4.45 | 3.4.42 | 359°42.8' | 2      | данные отсутствуют | 59:12:0010339:24                       | данные отсутствуют |
| 152 | 4.1.1  | 4.1.2  | 310°13.8' | 95.24  | данные отсутствуют | данные отсутствуют                     | данные отсутствуют |
| 153 | 4.1.2  | 4.1.3  | 313°0.4'  | 45.32  | данные отсутствуют | 59:12:0010335:10                       | адрес отсутствует  |
| 154 | 4.1.3  | 4.1.4  | 307°51.8' | 36.71  | данные отсутствуют | данные отсутствуют                     | данные отсутствуют |
| 155 | 4.1.4  | 4.1.5  | 308°14.7' | 14.25  | данные отсутствуют | 59:12:0000000:19044                    | данные отсутствуют |
| 156 | 4.1.4  | 4.1.4  |           |        | данные отсутствуют | 59:12:0010335:11                       | данные отсутствуют |
| 157 | 4.1.5  | 4.1.6  | 33°10.9'  | 17.5   | данные отсутствуют | 59:12:0010331:32                       | данные отсутствуют |
| 158 | 4.1.5  | 4.1.5  |           |        | данные отсутствуют | 59:12:0010331:34,<br>59:12:0010331:697 | данные отсутствуют |
| 159 | 4.1.6  | 4.1.7  | 43°13.9'  | 20.38  | данные отсутствуют | 59:12:0010331:32                       | данные отсутствуют |
| 160 | 4.1.7  | 4.1.8  | 131°46.0' | 15.67  | данные отсутствуют | данные отсутствуют                     | данные отсутствуют |
| 161 | 4.1.8  | 4.1.9  | 130°37.8' | 51.78  | данные отсутствуют | 59:12:0010319:43                       | данные отсутствуют |
| 162 | 4.1.9  | 4.1.10 | 131°39.8' | 111.42 | данные отсутствуют | 59:12:0010319:43                       | данные отсутствуют |
| 163 | 4.1.10 | 4.1.11 | 130°56.7' | 63.8   | данные отсутствуют | 59:12:0010319:43                       | данные отсутствуют |
| 164 | 4.1.11 | 4.1.12 | 219°46.9' | 9.1    | данные отсутствуют | 59:12:0010319:44                       | данные отсутствуют |



ДОКУМЕНТ ПОДПИСАН  
ЭЛЕКТРОННОЙ ПОДПИСЬЮ

Сертификат: 3094B7974B3CA8E1F07A347CFAD6FA78

Владелец: ФЕДЕРАЛЬНАЯ СЛУЖБА ГОСУДАРСТВЕННОЙ  
РЕГИСТРАЦИИ, КАДАСТРА И КАРТОГРАФИИ  
Действителен: с 17.05.2022 по 10.08.2023

полное наименование должности

инициалы, фамилия

## Земельный участок

вид объекта недвижимости

Лист № 13 раздела 3.1

Всего листов раздела 3.1: 15

Всего разделов: 8

Всего листов выписки: 68

25.05.2023г. № КУВИ-001/2023-121062916

Кадастровый номер:

59:12:0000000:502(Единое землепользование)

| 1   | 2      | 3      | 4         | 5     | 6                  | 7                   | 8                  |
|-----|--------|--------|-----------|-------|--------------------|---------------------|--------------------|
| 165 | 4.1.12 | 4.1.13 | 132°45.2' | 10.11 | данные отсутствуют | 59:12:0010319:44    | данные отсутствуют |
| 166 | 4.1.13 | 4.1.14 | 39°53.5'  | 9.45  | данные отсутствуют | 59:12:0010319:44    | данные отсутствуют |
| 167 | 4.1.14 | 4.1.15 | 132°47.8' | 4.42  | данные отсутствуют | 59:12:0010319:43    | данные отсутствуют |
| 168 | 4.1.15 | 4.1.16 | 219°54.5' | 6.45  | данные отсутствуют | данные отсутствуют  | данные отсутствуют |
| 169 | 4.1.16 | 4.1.17 | 132°52.7' | 2.67  | данные отсутствуют | данные отсутствуют  | данные отсутствуют |
| 170 | 4.1.17 | 4.1.18 | 39°52.9'  | 6.82  | данные отсутствуют | данные отсутствуют  | данные отсутствуют |
| 171 | 4.1.18 | 4.1.19 | 129°50.3' | 51.48 | данные отсутствуют | 59:12:0010319:43    | данные отсутствуют |
| 172 | 4.1.19 | 4.1.20 | 220°48.5' | 6     | данные отсутствуют | данные отсутствуют  | данные отсутствуют |
| 173 | 4.1.20 | 4.1.21 | 130°48.5' | 3     | данные отсутствуют | данные отсутствуют  | данные отсутствуют |
| 174 | 4.1.21 | 4.1.22 | 40°44.8'  | 6.01  | данные отсутствуют | данные отсутствуют  | данные отсутствуют |
| 175 | 4.1.22 | 4.1.23 | 129°8.4'  | 11.57 | данные отсутствуют | 59:12:0010319:43    | данные отсутствуют |
| 176 | 4.1.23 | 4.1.24 | 162°14.5' | 8.3   | данные отсутствуют | 59:12:0000000:563   | данные отсутствуют |
| 177 | 4.1.24 | 4.1.25 | 131°39.7' | 41.76 | данные отсутствуют | данные отсутствуют  | данные отсутствуют |
| 178 | 4.1.25 | 4.1.26 | 136°5.4'  | 27.89 | данные отсутствуют | данные отсутствуют  | данные отсутствуют |
| 179 | 4.1.26 | 4.1.27 | 227°57.7' | 5.88  | данные отсутствуют | 59:12:0010337:11    | данные отсутствуют |
| 180 | 4.1.27 | 4.1.28 | 151°41.0' | 18.3  | данные отсутствуют | 59:12:0010337:11    | данные отсутствуют |
| 181 | 4.1.28 | 4.1.29 | 165°10.4' | 4.22  | данные отсутствуют | 59:12:0010337:13    | данные отсутствуют |
| 182 | 4.1.29 | 4.1.30 | 158°30.4' | 13.81 | данные отсутствуют | 59:12:0010337:13    | данные отсутствуют |
| 183 | 4.1.30 | 4.1.31 | 157°49.5' | 13.67 | данные отсутствуют | 59:12:0010337:13    | данные отсутствуют |
| 184 | 4.1.31 | 4.1.32 | 169°7.6'  | 13.89 | данные отсутствуют | 59:12:0010337:13    | данные отсутствуют |
| 185 | 4.1.32 | 4.1.33 | 171°59.0' | 17.71 | данные отсутствуют | 59:12:0010337:13    | данные отсутствуют |
| 186 | 4.1.33 | 4.1.34 | 152°47.0' | 3.94  | данные отсутствуют | 59:12:0010337:13    | данные отсутствуют |
| 187 | 4.1.34 | 4.1.35 | 129°44.7' | 6.02  | данные отсутствуют | 59:12:0010337:13    | данные отсутствуют |
| 188 | 4.1.35 | 4.1.36 | 142°48.1' | 4.9   | данные отсутствуют | данные отсутствуют  | данные отсутствуют |
| 189 | 4.1.35 | 4.1.35 |           |       | данные отсутствуют | 59:12:0000000:21519 | данные отсутствуют |
| 190 | 4.1.36 | 4.1.37 | 142°58.7' | 3.77  | данные отсутствуют | данные отсутствуют  | данные отсутствуют |
| 191 | 4.1.37 | 4.1.38 | 180°14.3' | 52.99 | данные отсутствуют | данные отсутствуют  | данные отсутствуют |
| 192 | 4.1.38 | 4.1.39 | 269°46.6' | 28.32 | данные отсутствуют | 59:12:0010339:25    | данные отсутствуют |
| 193 | 4.1.39 | 4.1.40 | 358°26.5' | 1.47  | данные отсутствуют | 59:12:0010335:419   | данные отсутствуют |



ДОКУМЕНТ ПОДПИСАН  
ЭЛЕКТРОННОЙ ПОДПИСЬЮ

Сертификат: 3094B7974B3CA8E1F07A347CFAD6FA78

Владелец: ФЕДЕРАЛЬНАЯ СЛУЖБА ГОСУДАРСТВЕННОЙ  
РЕГИСТРАЦИИ, КАДАСТРА И КАРТОГРАФИИ  
Действителен: с 17.05.2022 по 10.08.2023

полное наименование должности

инициалы, фамилия

## Земельный участок

вид объекта недвижимости

Лист № 14 раздела 3.1

Всего листов раздела 3.1: 15

Всего разделов: 8

Всего листов выписки: 68

25.05.2023г. № КУВИ-001/2023-121062916

Кадастровый номер:

59:12:0000000:502(Единое землепользование)

| 1   | 2      | 3      | 4         | 5     | 6                  | 7  | 8   |
|-----|--------|--------|-----------|-------|--------------------|--|---|
| 194 | 4.1.39 | 4.1.39 |           |       | данные отсутствуют | 59:12:0010339:1293                       | данные отсутствуют  |
| 195 | 4.1.40 | 4.1.41 | 358°42.4' | 66.02 | данные отсутствуют | данные отсутствуют                       | данные отсутствуют  |
| 196 | 4.1.41 | 4.1.42 | 353°12.9' | 13.8  | данные отсутствуют | данные отсутствуют                       | данные отсутствуют  |
| 197 | 4.1.42 | 4.1.43 | 343°43.0' | 11.63 | данные отсутствуют | данные отсутствуют                       | данные отсутствуют  |
| 198 | 4.1.43 | 4.1.44 | 336°12.8' | 30.54 | данные отсутствуют | данные отсутствуют                       | данные отсутствуют  |
| 199 | 4.1.44 | 4.1.45 | 328°10.7' | 16.84 | данные отсутствуют | 59:12:0010335:4                          | данные отсутствуют  |
| 200 | 4.1.45 | 4.1.46 | 312°45.0' | 30.61 | данные отсутствуют | 59:12:0010335:4                          | данные отсутствуют  |
| 201 | 4.1.46 | 4.1.47 | 312°29.2' | 26.61 | данные отсутствуют | 59:12:0010335:4                          | данные отсутствуют  |
| 202 | 4.1.47 | 4.1.48 | 297°28.6' | 15.45 | данные отсутствуют | данные отсутствуют                       | данные отсутствуют  |
| 203 | 4.1.48 | 4.1.49 | 92°41.6'  | 0.85  | данные отсутствуют | 59:12:0010335:229                        | адрес отсутствует   |
| 204 | 4.1.49 | 4.1.50 | 310°26.9' | 91.5  | данные отсутствуют | 59:12:0010335:229                        | адрес отсутствует   |
| 205 | 4.1.50 | 4.1.1  | 310°26.9' | 37.42 | данные отсутствуют | 59:12:0010335:227                        | адрес отсутствует   |
| 206 | 5.1.1  | 5.1.2  | 264°22.7' | 1.94  | данные отсутствуют | 59:12:0010331:34                         | данные отсутствуют  |
| 207 | 5.1.2  | 5.1.3  | 219°20.6' | 2.22  | данные отсутствуют | 59:12:0010331:34                         | данные отсутствуют  |
| 208 | 5.1.3  | 5.1.4  | 309°29.6' | 7.3   | данные отсутствуют | 59:12:0010331:34                         | данные отсутствуют  |
| 209 | 5.1.4  | 5.1.5  | 309°53.9' | 51.84 | данные отсутствуют | 59:12:0010331:34                         | данные отсутствуют  |
| 210 | 5.1.5  | 5.1.6  | 34°33.8'  | 2.73  | данные отсутствуют | 59:12:0010331:34                         | данные отсутствуют  |
| 211 | 5.1.6  | 5.1.7  | 308°57.1' | 5.84  | данные отсутствуют | 59:12:0010331:34                         | данные отсутствуют  |
| 212 | 5.1.7  | 5.1.8  | 308°52.4' | 25.84 | данные отсутствуют | данные отсутствуют                       | данные отсутствуют  |
| 213 | 5.1.8  | 5.1.9  | 309°16.5' | 11.06 | данные отсутствуют | данные отсутствуют                       | данные отсутствуют  |
| 214 | 5.1.9  | 5.1.10 | 37°3.0'   | 4.45  | данные отсутствуют | 59:12:0010331:695                        | данные отсутствуют  |
| 215 | 5.1.10 | 5.1.11 | 36°53.1'  | 22.19 | данные отсутствуют | данные отсутствуют                       | данные отсутствуют  |
| 216 | 5.1.11 | 5.1.12 | 38°26.2'  | 1.61  | данные отсутствуют | данные отсутствуют                       | данные отсутствуют  |
| 217 | 5.1.12 | 5.1.13 | 128°55.4' | 10.55 | данные отсутствуют | данные отсутствуют                       | данные отсутствуют  |
| 218 | 5.1.13 | 5.1.14 | 129°28.8' | 22.05 | данные отсутствуют | 59:12:0010330:312                        | адрес отсутствует; 617760, Пермский край, г. Чайковский, ул. Ленина, д. 39А |
| 219 | 5.1.14 | 5.1.15 | 130°12.1' | 39.65 | данные отсутствуют | 59:12:0010330:312                        | адрес отсутствует; 617760, Пермский край, г. Чайковский, ул. Ленина, д. 39А |
| 220 | 5.1.15 | 5.1.16 | 130°0.7'  | 17.73 | данные отсутствуют | 59:12:0000000:21359,<br>59:12:0010330:15 | данные отсутствуют  |



ДОКУМЕНТ ПОДПИСАН  
ЭЛЕКТРОННОЙ ПОДПИСЬЮ

Сертификат: 3094B7974V3CA8E1F07A347CFAD6FA78

Владелец: ФЕДЕРАЛЬНАЯ СЛУЖБА ГОСУДАРСТВЕННОЙ  
РЕГИСТРАЦИИ, КАДАСТРА И КАРТОГРАФИИ  
Действителен: с 17.05.2022 по 10.08.2023

полное наименование должности

инициалы, фамилия

## Земельный участок

вид объекта недвижимости

Лист № 15 раздела 3.1

Всего листов раздела 3.1: 15

Всего разделов: 8

Всего листов выписки: 68

25.05.2023г. № КУВИ-001/2023-121062916

Кадастровый номер:

59:12:0000000:502(Единое землепользование)

| 1   | 2      | 3      | 4         | 5     | 6                  | 7   | 8                  |
|-----|--------|--------|-----------|-------|--------------------|---|--------------------|
| 221 | 5.1.16 | 5.1.17 | 131°8.0'  | 21.28 | данные отсутствуют | 59:12:0000000:21359,<br>59:12:0010330:12  | данные отсутствуют |
| 222 | 5.1.17 | 5.1.18 | 129°59.2' | 23.39 | данные отсутствуют | 59:12:0000000:21359,<br>59:12:0010330:14  | данные отсутствуют |
| 223 | 5.1.18 | 5.1.19 | 219°51.9' | 4.98  | данные отсутствуют | 59:12:0010330:7                           | адрес отсутствует  |
| 224 | 5.1.19 | 5.1.20 | 219°43.7' | 3.77  | данные отсутствуют | 59:12:0010330:7                           | адрес отсутствует  |
| 225 | 5.1.20 | 5.1.21 | 130°3.7'  | 43.44 | данные отсутствуют | 59:12:0010330:7                           | адрес отсутствует  |
| 226 | 5.1.21 | 5.1.22 | 127°15.4' | 5.04  | данные отсутствуют | 59:12:0010330:7                           | адрес отсутствует  |
| 227 | 5.1.22 | 5.1.23 | 116°51.2' | 0.89  | данные отсутствуют | 59:12:0010330:7                           | адрес отсутствует  |
| 228 | 5.1.23 | 5.1.24 | 106°51.5' | 1.03  | данные отсутствуют | 59:12:0010330:7                           | адрес отсутствует  |
| 229 | 5.1.24 | 5.1.25 | 98°39.8'  | 1.06  | данные отсутствуют | 59:12:0010330:7                           | адрес отсутствует  |
| 230 | 5.1.25 | 5.1.26 | 95°42.7'  | 0.7   | данные отсутствуют | 59:12:0010330:7                           | адрес отсутствует  |
| 231 | 5.1.26 | 5.1.27 | 85°24.4'  | 1.12  | данные отсутствуют | 59:12:0010330:7                           | адрес отсутствует  |
| 232 | 5.1.27 | 5.1.28 | 52°11.8'  | 2.09  | данные отсутствуют | 59:12:0010330:7                           | адрес отсутствует  |
| 233 | 5.1.28 | 5.1.29 | 42°45.9'  | 12.87 | данные отсутствуют | 59:12:0010330:7                           | адрес отсутствует  |
| 234 | 5.1.29 | 5.1.30 | 134°37.6' | 1.08  | данные отсутствуют | данные отсутствуют                        | данные отсутствуют |
| 235 | 5.1.30 | 5.1.31 | 223°13.9' | 20.38 | данные отсутствуют | 59:12:0010335:8                           | данные отсутствуют |
| 236 | 5.1.31 | 5.1.32 | 213°10.9' | 17.5  | данные отсутствуют | 59:12:0010335:8                           | данные отсутствуют |
| 237 | 5.1.32 | 5.1.33 | 309°39.3' | 16.09 | данные отсутствуют | 59:12:0010331:34                          | данные отсутствуют |
| 238 | 5.1.32 | 5.1.32 |           |       | данные отсутствуют | 59:12:0000000:19044,<br>59:12:0010331:697 | данные отсутствуют |
| 239 | 5.1.33 | 5.1.34 | 309°29.4' | 61.42 | данные отсутствуют | 59:12:0010331:34                          | данные отсутствуют |
| 240 | 5.1.34 | 5.1.35 | 39°21.4'  | 3.6   | данные отсутствуют | 59:12:0010331:34                          | данные отсутствуют |
| 241 | 5.1.35 | 5.1.1  | 309°27.5' | 7.84  | данные отсутствуют | 59:12:0010331:34                          | данные отсутствуют |
| 242 | 5.2.36 | 5.2.37 | 129°6.5'  | 2     | данные отсутствуют | данные отсутствуют                        | данные отсутствуют |
| 243 | 5.2.37 | 5.2.38 | 39°1.1'   | 1.49  | данные отсутствуют | данные отсутствуют                        | данные отсутствуют |
| 244 | 5.2.38 | 5.2.39 | 309°19.8' | 2     | данные отсутствуют | данные отсутствуют                        | данные отсутствуют |
| 245 | 5.2.39 | 5.2.36 | 218°46.7' | 1.5   | данные отсутствуют | данные отсутствуют                        | данные отсутствуют |



ДОКУМЕНТ ПОДПИСАН  
ЭЛЕКТРОННОЙ ПОДПИСЬЮ

Сертификат: 3094B7974B3CA8E1F07A347CFAD6FA78

Владелец: ФЕДЕРАЛЬНАЯ СЛУЖБА ГОСУДАРСТВЕННОЙ  
РЕГИСТРАЦИИ, КАДАСТРА И КАРТОГРАФИИ  
Действителен: с 17.05.2022 по 10.08.2023

полное наименование должности

инициалы, фамилия



Выписка из Единого государственного реестра недвижимости об объекте недвижимости  
Описание местоположения земельного участка

|  |                             |  |                          |
|--|-----------------------------|--|--------------------------|
| Земельный участок                      |                             |  |                          |
| вид объекта недвижимости               |                             |  |                          |
| Лист № 1 раздела 3.2                   | Всего листов раздела 3.2: 9 | Всего разделов: 8                          | Всего листов выписки: 68 |
| 25.05.2023г. № КУВИ-001/2023-121062916 |                             |  |                          |
| Кадастровый номер:                     |                             | 59:12:0000000:502(Единое землепользование) |                          |

| Сведения о характерных точках границы земельного участка |               |            |                                   |   |
|--|---------------|------------|-----------------------------------|---|
| Система координат МСК-59, зона 1                         |               |            |                                   |   |
| Номер точки  | Координаты, м |            | Описание закрепления на местности | Средняя квадратичная погрешность определения координат характерных точек границ земельного участка, м |
|  | X             | Y          |                                   |   |
| 1  | 2             | 3          | 4                                 | 5   |
| 1  | 380611.26     | 1286720.26 | -                                 | 0.1   |
| 2  | 380611.07     | 1286718.33 | -                                 | 0.1   |
| 3  | 380609.35     | 1286716.92 | -                                 | 0.1   |
| 4  | 380613.99     | 1286711.29 | -                                 | 0.1   |
| 5  | 380647.24     | 1286671.52 | -                                 | 0.1   |
| 6  | 380649.49     | 1286673.07 | -                                 | 0.1   |
| 7  | 380653.16     | 1286668.53 | -                                 | 0.1   |
| 8  | 380669.38     | 1286648.41 | -                                 | 0.1   |
| 9  | 380676.38     | 1286639.85 | -                                 | 0.1   |
| 10   | 380679.93     | 1286642.53 | -                                 | 0.1   |
| 11   | 380697.68     | 1286655.85 | -                                 | 0.1   |
| 12   | 380698.94     | 1286656.85 | -                                 | 0.1   |
| 13   | 380692.31     | 1286665.06 | -                                 | 0.1   |
| 14   | 380678.29     | 1286682.08 | -                                 | 0.1   |
| 15   | 380652.7      | 1286712.36 | -                                 | 0.1   |
| 16   | 380641.3      | 1286725.94 | -                                 | 0.1   |
| 17   | 380627.3      | 1286741.97 | -                                 | 0.1   |
| 18   | 380612.27     | 1286759.89 | -                                 | 0.1   |
| 19   | 380608.45     | 1286756.7  | -                                 | 0.1   |
| 20   | 380605.55     | 1286754.29 | -                                 | 0.1   |
| 21   | 380577.59     | 1286787.54 | -                                 | 0.1   |
| 22   | 380574.54     | 1286791.55 | -                                 | 0.1   |

|                               |   |  |
|-------------------------------|---|--|
|                               |  <p>ДОКУМЕНТ ПОДПИСАН<br/>ЭЛЕКТРОННОЙ ПОДПИСЬЮ</p> <p>Сертификат: 3094B7974B3CA8E1F07A347CFAD6FA78<br/>Владелец: ФЕДЕРАЛЬНАЯ СЛУЖБА ГОСУДАРСТВЕННОЙ<br/>РЕГИСТРАЦИИ, КАДАСТРА И КАРТОГРАФИИ<br/>Действителен: с 17.05.2022 по 10.08.2023</p> |  |
| полное наименование должности | инициалы, фамилия   |  |

Земельный участок  
вид объекта недвижимости

Лист № 2 раздела 3.2

Всего листов раздела 3.2: 9

Всего разделов: 8

Всего листов выписки: 68

25.05.2023г. № КУВИ-001/2023-121062916

Кадастровый номер:

59:12:0000000:502(Единое землепользование)

| 1  | 2         | 3          | 4                       | 5   |
|----|-----------|------------|-------------------------|-----|
| 23 | 380574.14 | 1286792.34 | -                       | 0.1 |
| 24 | 380573.84 | 1286793.33 | -                       | 0.1 |
| 25 | 380573.68 | 1286794.38 | -                       | 0.1 |
| 26 | 380573.61 | 1286795.08 | -                       | 0.1 |
| 27 | 380573.7  | 1286796.2  | -                       | 0.1 |
| 28 | 380574.98 | 1286797.85 | -                       | 0.1 |
| 29 | 380584.43 | 1286806.59 | -                       | 0.1 |
| 30 | 380583.67 | 1286807.36 | -                       | 0.1 |
| 31 | 380568.82 | 1286793.4  | -                       | 0.1 |
| 32 | 380554.17 | 1286783.82 | -                       | 0.1 |
| 33 | 380564.44 | 1286771.43 | -                       | 0.1 |
| 34 | 380603.5  | 1286724.03 | -                       | 0.1 |
| 35 | 380606.28 | 1286726.31 | -                       | 0.1 |
| 1  | 380611.26 | 1286720.26 | -                       | 0.1 |
| 1  | 380623.04 | 1286707.87 | -                       | 0.1 |
| 2  | 380621.78 | 1286709.42 | -                       | 0.1 |
| 3  | 380622.94 | 1286710.36 | -                       | 0.1 |
| 4  | 380624.21 | 1286708.81 | -                       | 0.1 |
| 1  | 380623.04 | 1286707.87 | -                       | 0.1 |
| 1  | 380430.4  | 1286929.84 | Закрепление отсутствует | 0.4 |
| 2  | 380491.91 | 1286857.13 | Закрепление отсутствует | 0.4 |
| 3  | 380522.82 | 1286823.99 | Закрепление отсутствует | 0.4 |
| 4  | 380545.35 | 1286795.01 | Закрепление отсутствует | 0.4 |
| 5  | 380554.17 | 1286783.82 | -                       | 0.3 |
| 6  | 380568.82 | 1286793.4  | -                       | 0.3 |
| 7  | 380583.67 | 1286807.36 | -                       | 0.3 |
| 8  | 380573.23 | 1286819.05 | -                       | 0.3 |
| 9  | 380539.51 | 1286858.35 | -                       | 0.3 |
| 10 | 380465.44 | 1286941.59 | -                       | 0.3 |



ДОКУМЕНТ ПОДПИСАН  
ЭЛЕКТРОННОЙ ПОДПИСЬЮ

Сертификат: 3094B7974B3CA8E1F07A347CFAD6FA78

Владелец: ФЕДЕРАЛЬНАЯ СЛУЖБА ГОСУДАРСТВЕННОЙ

РЕГИСТРАЦИИ, КАДАСТРА И КАРТОГРАФИИ

Действителен: с 17.05.2022 по 10.08.2023

полное наименование должности

инициалы, фамилия

Земельный участок  
вид объекта недвижимости

Лист № 3 раздела 3.2

Всего листов раздела 3.2: 9

Всего разделов: 8

Всего листов выписки: 68

25.05.2023г. № КУВИ-001/2023-121062916

Кадастровый номер:

59:12:0000000:502(Единое землепользование)

| 1  | 2         | 3          | 4 | 5   |
|----|-----------|------------|---|-----|
| 11 | 380423.63 | 1286989.78 | - | 0.3 |
| 12 | 380416.64 | 1286983.96 | - | 0.3 |
| 13 | 380409.78 | 1286991.38 | - | 0.3 |
| 14 | 380417.03 | 1286997.44 | - | 0.3 |
| 15 | 380414.03 | 1287000.68 | - | 0.3 |
| 16 | 380409.08 | 1286996.54 | - | 0.3 |
| 17 | 380407.26 | 1286998.5  | - | 0.3 |
| 18 | 380412.49 | 1287002.87 | - | 0.3 |
| 19 | 380379.51 | 1287042.4  | - | 0.3 |
| 20 | 380374.97 | 1287038.48 | - | 0.3 |
| 21 | 380373.01 | 1287040.75 | - | 0.3 |
| 22 | 380377.56 | 1287044.67 | - | 0.3 |
| 23 | 380370.26 | 1287053.64 | - | 0.3 |
| 24 | 380362.36 | 1287056.17 | - | 0.3 |
| 25 | 380334.6  | 1287087.37 | - | 0.3 |
| 26 | 380314.51 | 1287106.71 | - | 0.3 |
| 27 | 380310.57 | 1287102.34 | - | 0.3 |
| 28 | 380294.46 | 1287111.02 | - | 0.3 |
| 29 | 380290.38 | 1287112.1  | - | 0.3 |
| 30 | 380277.53 | 1287117.16 | - | 0.3 |
| 31 | 380264.87 | 1287122.32 | - | 0.3 |
| 32 | 380251.23 | 1287124.94 | - | 0.3 |
| 33 | 380233.69 | 1287127.41 | - | 0.3 |
| 34 | 380230.19 | 1287129.21 | - | 0.3 |
| 35 | 380226.34 | 1287133.84 | - | 0.3 |
| 36 | 380222.44 | 1287136.8  | - | 0.3 |
| 37 | 380219.43 | 1287139.07 | - | 0.3 |
| 38 | 380166.44 | 1287138.85 | - | 0.3 |
| 39 | 380166.33 | 1287110.53 | - | 0.3 |



ДОКУМЕНТ ПОДПИСАН  
ЭЛЕКТРОННОЙ ПОДПИСЬЮ

Сертификат: 3094B7974B3CA8E1F07A347CFAD6FA78

Владелец: ФЕДЕРАЛЬНАЯ СЛУЖБА ГОСУДАРСТВЕННОЙ

РЕГИСТРАЦИИ, КАДАСТРА И КАРТОГРАФИИ

Действителен: с 17.05.2022 по 10.08.2023

полное наименование должности

инициалы, фамилия

Земельный участок  
вид объекта недвижимости

Лист № 4 раздела 3.2

Всего листов раздела 3.2: 9

Всего разделов: 8

Всего листов выписки: 68

25.05.2023г. № КУВИ-001/2023-121062916

Кадастровый номер:

59:12:0000000:502(Единое землепользование)

| 1  | 2         | 3          | 4                       | 5   |
|----|-----------|------------|-------------------------|-----|
| 40 | 380167.8  | 1287110.49 | -                       | 0.3 |
| 41 | 380233.8  | 1287109    | -                       | 0.3 |
| 42 | 380247.5  | 1287107.37 | -                       | 0.3 |
| 43 | 380258.66 | 1287104.11 | -                       | 0.3 |
| 44 | 380286.61 | 1287091.79 | -                       | 0.3 |
| 45 | 380300.92 | 1287082.91 | -                       | 0.3 |
| 46 | 380321.7  | 1287060.43 | -                       | 0.3 |
| 47 | 380339.67 | 1287040.81 | -                       | 0.3 |
| 48 | 380346.8  | 1287027.1  | Закрепление отсутствует | 0.4 |
| 49 | 380346.76 | 1287027.95 | Закрепление отсутствует | 0.4 |
| 50 | 380406.12 | 1286958.32 | Закрепление отсутствует | 0.1 |
| 51 | 380430.4  | 1286929.84 | Закрепление отсутствует | 0.4 |
| 1  | 380107.39 | 1287111.38 | Закрепление отсутствует | 0.3 |
| 2  | 380098.2  | 1287111.44 | Закрепление отсутствует | 0.3 |
| 3  | 380098.2  | 1287110.52 | -                       | 0.3 |
| 4  | 380088.51 | 1287110.51 | -                       | 0.3 |
| 5  | 380065.04 | 1287110.98 | -                       | 0.3 |
| 6  | 380028.21 | 1287112.62 | -                       | 0.3 |
| 7  | 380010.8  | 1287114.4  | -                       | 0.3 |
| 8  | 379980.55 | 1287120.41 | -                       | 0.3 |
| 9  | 379963.57 | 1287124.25 | -                       | 0.3 |
| 10 | 379954.76 | 1287128.05 | Закрепление отсутствует | 0.1 |
| 11 | 379953.3  | 1287128.68 | -                       | 0.3 |
| 12 | 379953.3  | 1287142.27 | -                       | 0.3 |
| 13 | 379953.3  | 1287152.03 | -                       | 0.3 |
| 14 | 379964.54 | 1287149.72 | -                       | 0.3 |
| 15 | 379966.25 | 1287149.15 | -                       | 0.3 |
| 16 | 379973.54 | 1287146.8  | -                       | 0.3 |
| 17 | 379984.98 | 1287144.23 | -                       | 0.3 |



ДОКУМЕНТ ПОДПИСАН  
ЭЛЕКТРОННОЙ ПОДПИСЬЮ

Сертификат: 3094B7974B3CA8E1F07A347CFAD6FA78

Владелец: ФЕДЕРАЛЬНАЯ СЛУЖБА ГОСУДАРСТВЕННОЙ  
РЕГИСТРАЦИИ, КАДАСТРА И КАРТОГРАФИИ  
Действителен: с 17.05.2022 по 10.08.2023

полное наименование должности

инициалы, фамилия



Земельный участок  
вид объекта недвижимости

Лист № 5 раздела 3.2

Всего листов раздела 3.2: 9

Всего разделов: 8

Всего листов выписки: 68

25.05.2023г. № КУВИ-001/2023-121062916

Кадастровый номер:

59:12:0000000:502(Единое землепользование)

| 1  | 2         | 3          | 4                       | 5   |
|----|-----------|------------|-------------------------|-----|
| 18 | 379996.23 | 1287142.05 | -                       | 0.3 |
| 19 | 380011.09 | 1287139.81 | -                       | 0.3 |
| 20 | 380023.15 | 1287138.62 | -                       | 0.3 |
| 21 | 380038.68 | 1287137.98 | -                       | 0.3 |
| 22 | 380046.04 | 1287138.01 | -                       | 0.3 |
| 23 | 380061.93 | 1287137.68 | -                       | 0.3 |
| 24 | 380072.11 | 1287137.6  | -                       | 0.3 |
| 25 | 380086.88 | 1287137.41 | -                       | 0.3 |
| 26 | 380097.73 | 1287138.81 | -                       | 0.3 |
| 27 | 380140.28 | 1287138.9  | -                       | 0.3 |
| 28 | 380166.44 | 1287138.85 | -                       | 0.3 |
| 29 | 380166.33 | 1287110.53 | -                       | 0.3 |
| 30 | 380161.7  | 1287110.67 | -                       | 0.3 |
| 31 | 380154.26 | 1287110.65 | -                       | 0.1 |
| 32 | 380120.11 | 1287110.54 | -                       | 0.1 |
| 33 | 380107.39 | 1287110.54 | -                       | 0.3 |
| 34 | 380107.39 | 1287111.38 | Закрепление отсутствует | 0.3 |
| 1  | 380093.08 | 1287111.02 | Закрепление отсутствует | 0.3 |
| 2  | 380093.11 | 1287112.52 | Закрепление отсутствует | 0.3 |
| 3  | 380095.11 | 1287112.47 | Закрепление отсутствует | 0.3 |
| 4  | 380095.08 | 1287110.97 | Закрепление отсутствует | 0.3 |
| 5  | 380093.08 | 1287111.02 | Закрепление отсутствует | 0.3 |
| 1  | 380133.1  | 1287132.72 | -                       | 0.3 |
| 2  | 380133.13 | 1287130.72 | -                       | 0.3 |
| 3  | 380130.13 | 1287130.66 | -                       | 0.3 |
| 4  | 380130.1  | 1287132.66 | -                       | 0.3 |
| 5  | 380133.1  | 1287132.72 | -                       | 0.3 |
| 1  | 380137.08 | 1287118.27 | -                       | 0.3 |
| 2  | 380137.08 | 1287114.27 | -                       | 0.3 |



ДОКУМЕНТ ПОДПИСАН  
ЭЛЕКТРОННОЙ ПОДПИСЬЮ

Сертификат: 3094B7974B3CA8E1F07A347CFAD6FA78

Владелец: ФЕДЕРАЛЬНАЯ СЛУЖБА ГОСУДАРСТВЕННОЙ

РЕГИСТРАЦИИ, КАДАСТРА И КАРТОГРАФИИ

Действителен: с 17.05.2022 по 10.08.2023

полное наименование должности

инициалы, фамилия

## Земельный участок

вид объекта недвижимости

Лист № 6 раздела 3.2

Всего листов раздела 3.2: 9

Всего разделов: 8

Всего листов выписки: 68

25.05.2023г. № КУВИ-001/2023-121062916

Кадастровый номер:

59:12:0000000:502(Единое землепользование)

| 1  | 2         | 3          | 4 | 5   |
|----|-----------|------------|---|-----|
| 3  | 380135.08 | 1287114.28 | - | 0.3 |
| 4  | 380135.08 | 1287118.28 | - | 0.3 |
| 5  | 380137.08 | 1287118.27 | - | 0.3 |
| 1  | 379292.5  | 1287271.73 | - | 0.1 |
| 2  | 379296.59 | 1287275.73 | - | 0.1 |
| 3  | 379313.51 | 1287287.67 | - | 0.1 |
| 4  | 379351.1  | 1287297.62 | - | 0.1 |
| 5  | 379365.99 | 1287297.8  | - | 0.1 |
| 6  | 379373.51 | 1287299.25 | - | 0.1 |
| 7  | 379491.71 | 1287297.76 | - | 0.1 |
| 8  | 379502.79 | 1287297.55 | - | 0.1 |
| 9  | 379518.81 | 1287297.45 | - | 0.1 |
| 10 | 379518.82 | 1287298.99 | - | 0.1 |
| 11 | 379521.82 | 1287298.99 | - | 0.1 |
| 12 | 379521.81 | 1287297.43 | - | 0.1 |
| 13 | 379556.15 | 1287297.5  | - | 0.1 |
| 14 | 379560.64 | 1287296.95 | - | 0.1 |
| 15 | 379580.29 | 1287296.82 | - | 0.1 |
| 16 | 379584.2  | 1287296.32 | - | 0.1 |
| 17 | 379610.09 | 1287296.15 | - | 0.1 |
| 18 | 379620.22 | 1287294.03 | - | 0.1 |
| 19 | 379635.04 | 1287292.99 | - | 0.1 |
| 20 | 379652.7  | 1287289.4  | - | 0.1 |
| 21 | 379686.08 | 1287279.08 | - | 0.1 |
| 22 | 379696.74 | 1287274.53 | - | 0.1 |
| 23 | 379716.1  | 1287264.52 | - | 0.1 |
| 24 | 379721.91 | 1287259.46 | - | 0.1 |
| 25 | 379783.64 | 1287223.68 | - | 0.1 |
| 26 | 379832.53 | 1287195.34 | - | 0.1 |



ДОКУМЕНТ ПОДПИСАН  
ЭЛЕКТРОННОЙ ПОДПИСЬЮ

Сертификат: 3094В7974ВЗСА8Е1F07А347CFAD6FA78

Владелец: ФЕДЕРАЛЬНАЯ СЛУЖБА ГОСУДАРСТВЕННОЙ

РЕГИСТРАЦИИ, КАДАСТРА И КАРТОГРАФИИ

Действителен: с 17.05.2022 по 10.08.2023

полное наименование должности

инициалы, фамилия

Земельный участок  
вид объекта недвижимости

Лист № 7 раздела 3.2

Всего листов раздела 3.2: 9

Всего разделов: 8

Всего листов выписки: 68

25.05.2023г. № КУВИ-001/2023-121062916

Кадастровый номер:

59:12:0000000:502(Единое землепользование)

| 1  | 2         | 3          | 4 | 5   |
|----|-----------|------------|---|-----|
| 27 | 379831.8  | 1287193.89 | - | 0.1 |
| 28 | 379877.13 | 1287166.51 | - | 0.1 |
| 29 | 379908.58 | 1287147.65 | - | 0.1 |
| 30 | 379917.63 | 1287144.11 | - | 0.1 |
| 31 | 379945.45 | 1287132.07 | - | 0.1 |
| 32 | 379953.3  | 1287128.68 | - | 0.1 |
| 33 | 379953.3  | 1287142.27 | - | 0.1 |
| 34 | 379953.3  | 1287152.03 | - | 0.1 |
| 35 | 379964.54 | 1287149.72 | - | 0.1 |
| 36 | 379959.9  | 1287154.81 | - | 0.1 |
| 37 | 379959.2  | 1287152.73 | - | 0.1 |
| 38 | 379922.27 | 1287166.04 | - | 0.1 |
| 39 | 379919.22 | 1287171.35 | - | 0.1 |
| 40 | 379910.54 | 1287173.55 | - | 0.1 |
| 41 | 379879.74 | 1287192.26 | - | 0.1 |
| 42 | 379875.75 | 1287195.05 | - | 0.1 |
| 43 | 379807.56 | 1287235.85 | - | 0.1 |
| 44 | 379774.93 | 1287259.34 | - | 0.1 |
| 45 | 379766.63 | 1287264.21 | - | 0.1 |
| 46 | 379763.91 | 1287266.96 | - | 0.1 |
| 47 | 379755.98 | 1287271.52 | - | 0.1 |
| 48 | 379732.46 | 1287285.2  | - | 0.1 |
| 49 | 379709.32 | 1287295.15 | - | 0.1 |
| 50 | 379705.85 | 1287296.49 | - | 0.1 |
| 51 | 379656.3  | 1287313.28 | - | 0.1 |
| 52 | 379653.95 | 1287314.17 | - | 0.1 |
| 53 | 379651.5  | 1287314.94 | - | 0.1 |
| 54 | 379649.06 | 1287315.26 | - | 0.1 |
| 55 | 379643.28 | 1287315.99 | - | 0.1 |



ДОКУМЕНТ ПОДПИСАН  
ЭЛЕКТРОННОЙ ПОДПИСЬЮ

Сертификат: 3094B7974B3CA8E1F07A347CFAD6FA78

Владелец: ФЕДЕРАЛЬНАЯ СЛУЖБА ГОСУДАРСТВЕННОЙ  
РЕГИСТРАЦИИ, КАДАСТРА И КАРТОГРАФИИ  
Действителен: с 17.05.2022 по 10.08.2023

полное наименование должности

инициалы, фамилия

## Земельный участок

## вид объекта недвижимости

Лист № 8 раздела 3.2

Всего листов раздела 3.2: 9

Всего разделов: 8

Всего листов выписки: 68

25.05.2023г. № КУВИ-001/2023-121062916

Кадастровый номер:

59:12:0000000:502(Единое землепользование)

| 1  | 2         | 3          | 4 | 5   |
|----|-----------|------------|---|-----|
| 56 | 379607.39 | 1287320.49 | - | 0.1 |
| 57 | 379604.2  | 1287322.67 | - | 0.1 |
| 58 | 379574.85 | 1287321.98 | - | 0.1 |
| 59 | 379574.15 | 1287322.78 | - | 0.1 |
| 60 | 379572.15 | 1287322.79 | - | 0.1 |
| 61 | 379572.16 | 1287324.29 | - | 0.1 |
| 62 | 379572.18 | 1287327.6  | - | 0.1 |
| 63 | 379552.86 | 1287327.97 | - | 0.1 |
| 64 | 379552.85 | 1287322.72 | - | 0.1 |
| 65 | 379518.99 | 1287324.09 | - | 0.1 |
| 66 | 379519.02 | 1287326.27 | - | 0.1 |
| 67 | 379439.16 | 1287325.92 | - | 0.1 |
| 68 | 379437.43 | 1287330.13 | - | 0.1 |
| 69 | 379398.04 | 1287330.66 | - | 0.1 |
| 70 | 379397.17 | 1287318.24 | - | 0.1 |
| 71 | 379347.98 | 1287316.45 | - | 0.1 |
| 72 | 379305.63 | 1287306.7  | - | 0.1 |
| 73 | 379303.55 | 1287303.59 | - | 0.1 |
| 74 | 379254.45 | 1287264.31 | - | 0.1 |
| 75 | 379250.49 | 1287261.15 | - | 0.1 |
| 76 | 379243.06 | 1287255.2  | - | 0.1 |
| 77 | 379212.06 | 1287229.91 | - | 0.1 |
| 78 | 379199.47 | 1287215.41 | - | 0.1 |
| 79 | 379195.61 | 1287210.58 | - | 0.1 |
| 80 | 379194.54 | 1287206.07 | - | 0.1 |
| 81 | 379194.44 | 1287190.46 | - | 0.1 |
| 82 | 379190.92 | 1287184.59 | - | 0.1 |
| 83 | 379186.74 | 1287181.14 | - | 0.1 |
| 84 | 379183.94 | 1287180.46 | - | 0.1 |



ДОКУМЕНТ ПОДПИСАН  
ЭЛЕКТРОННОЙ ПОДПИСЬЮ

Сертификат: 3094B7974B3CA8E1F07A347CFAD6FA78

Владелец: ФЕДЕРАЛЬНАЯ СЛУЖБА ГОСУДАРСТВЕННОЙ

РЕГИСТРАЦИИ, КАДАСТРА И КАРТОГРАФИИ

Действителен: с 17.05.2022 по 10.08.2023

полное наименование должности

инициалы, фамилия

## Земельный участок

## вид объекта недвижимости

Лист № 9 раздела 3.2

Всего листов раздела 3.2: 9

Всего разделов: 8

Всего листов выписки: 68

25.05.2023г. № КУВИ-001/2023-121062916

Кадастровый номер:

59:12:0000000:502(Единое землепользование)

| 1  | 2         | 3          | 4 | 5   |
|----|-----------|------------|---|-----|
| 85 | 379191.96 | 1287173.61 | - | 0.1 |
| 86 | 379199.69 | 1287171.53 | - | 0.1 |
| 87 | 379209.15 | 1287169.6  | - | 0.1 |
| 88 | 379209.76 | 1287184.56 | - | 0.1 |
| 89 | 379212.13 | 1287207.71 | - | 0.1 |
| 90 | 379234.92 | 1287234.02 | - | 0.1 |
| 91 | 379240.44 | 1287234.54 | - | 0.1 |
| 92 | 379253.43 | 1287237.48 | - | 0.1 |
| 93 | 379258.44 | 1287242.14 | - | 0.1 |
| 94 | 379262.69 | 1287246.55 | - | 0.1 |
| 95 | 379266.22 | 1287250.21 | - | 0.1 |
| 96 | 379269.27 | 1287253.37 | - | 0.1 |
| 1  | 379292.5  | 1287271.73 | - | 0.1 |
| 1  | 379861.08 | 1287200.58 | - | 0.1 |
| 2  | 379860.04 | 1287198.87 | - | 0.1 |
| 3  | 379857.48 | 1287200.43 | - | 0.1 |
| 4  | 379858.52 | 1287202.14 | - | 0.1 |
| 1  | 379861.08 | 1287200.58 | - | 0.1 |
| 1  | 379630.82 | 1287316.68 | - | 0.1 |
| 2  | 379630.77 | 1287314.68 | - | 0.1 |
| 3  | 379627.77 | 1287314.75 | - | 0.1 |
| 4  | 379627.82 | 1287316.75 | - | 0.1 |
| 1  | 379630.82 | 1287316.68 | - | 0.1 |



ДОКУМЕНТ ПОДПИСАН  
ЭЛЕКТРОННОЙ ПОДПИСЬЮ

Сертификат: 3094B7974B3CA8E1F07A347CFAD6FA78

Владелец: ФЕДЕРАЛЬНАЯ СЛУЖБА ГОСУДАРСТВЕННОЙ

РЕГИСТРАЦИИ, КАДАСТРА И КАРТОГРАФИИ

Действителен: с 17.05.2022 по 10.08.2023

полное наименование должности

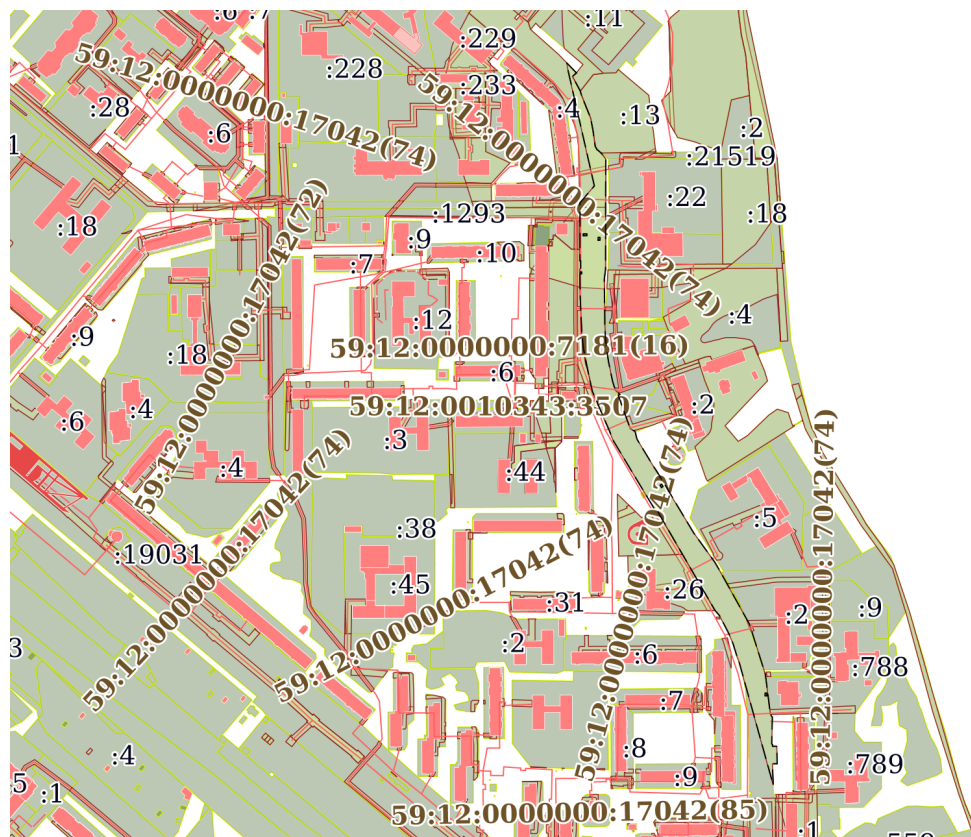
инициалы, фамилия



Выписка из Единого государственного реестра недвижимости об объекте недвижимости  
Сведения о частях земельного участка

|  |                           |  |                          |
|--|---------------------------|--|--------------------------|
| Земельный участок                      |                           |  |                          |
| вид объекта недвижимости               |                           |  |                          |
| Лист № 1 раздела 4                     | Всего листов раздела 4: 6 | Всего разделов: 8                          | Всего листов выписки: 68 |
| 25.05.2023г. № КУВИ-001/2023-121062916 |                           |  |                          |
| Кадастровый номер:                     |                           | 59:12:0000000:502(Единое землепользование) |                          |

План (чертеж, схема) части земельного участка      Учетный номер части: 59:12:0000000:502/1



Масштаб 1:8000

Условные обозначения:

|                               |   |                   |
|-------------------------------|---|-------------------|
| полное наименование должности | <br>ДОКУМЕНТ ПОДПИСАН<br>ЭЛЕКТРОННОЙ ПОДПИСЬЮ<br>Сертификат: 3094B7974B3CA8E1F07A347CFAD6FA78<br>Владелец: ФЕДЕРАЛЬНАЯ СЛУЖБА ГОСУДАРСТВЕННОЙ<br>РЕГИСТРАЦИИ, КАДАСТРА И КАРТОГРАФИИ<br>Действителен: с 17.05.2022 по 10.08.2023 | инициалы, фамилия |
|                               |   |                   |

Земельный участок

вид объекта недвижимости

Лист № 2 раздела 4

Всего листов раздела 4: 6

Всего разделов: 8

Всего листов выписки: 68

25.05.2023г. № КУВИ-001/2023-121062916

Кадастровый номер:

59:12:0000000:502(Единое землепользование)

План (чертеж, схема) части земельного участка

Учетный номер части: 59:12:0000000:502/2

59:12:0000000:3915(1)

59:12:0000000:13155(14)

Масштаб 1:200

Условные обозначения:



ДОКУМЕНТ ПОДПИСАН  
ЭЛЕКТРОННОЙ ПОДПИСЬЮ

Сертификат: 3094B7974B3CA8E1F07A347CFAD6FA78

Владелец: ФЕДЕРАЛЬНАЯ СЛУЖБА ГОСУДАРСТВЕННОЙ  
РЕГИСТРАЦИИ, КАДАСТРА И КАРТОГРАФИИ  
Действителен: с 17.05.2022 по 10.08.2023

полное наименование должности

инициалы, фамилия

Земельный участок

вид объекта недвижимости

Лист № 3 раздела 4

Всего листов раздела 4: 6

Всего разделов: 8

Всего листов выписки: 68

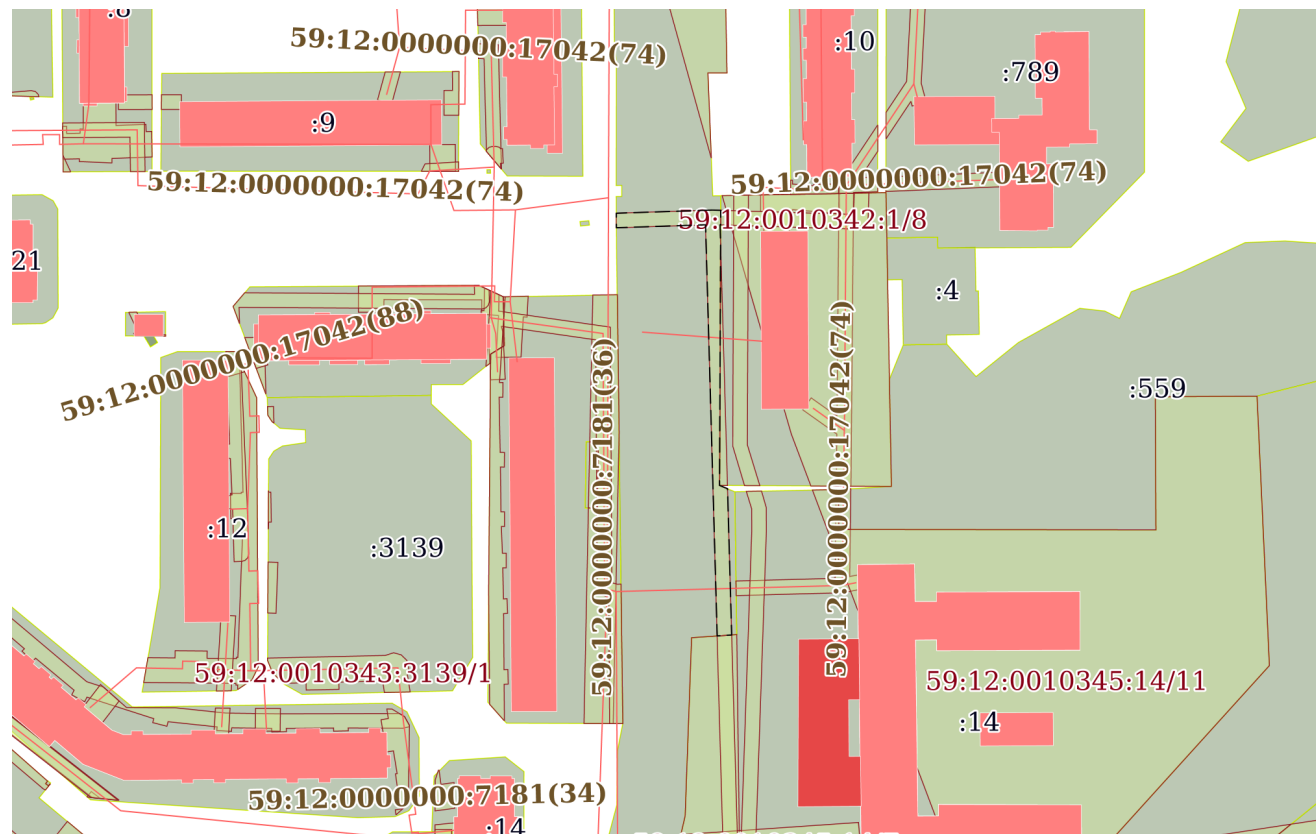
25.05.2023г. № КУВИ-001/2023-121062916

Кадастровый номер:

59:12:0000000:502(Единое землепользование)

План (чертеж, схема) части земельного участка

Учетный номер части: 59:12:0000000:502/3



Масштаб 1:2000

Условные обозначения:



ДОКУМЕНТ ПОДПИСАН  
ЭЛЕКТРОННОЙ ПОДПИСЬЮ

Сертификат: 3094B7974B3CA8E1F07A347CFAD6FA78

Владелец: ФЕДЕРАЛЬНАЯ СЛУЖБА ГОСУДАРСТВЕННОЙ  
РЕГИСТРАЦИИ, КАДАСТРА И КАРТОГРАФИИ  
Действителен: с 17.05.2022 по 10.08.2023

полное наименование должности

инициалы, фамилия

Земельный участок

вид объекта недвижимости

Лист № 4 раздела 4

Всего листов раздела 4: 6

Всего разделов: 8

Всего листов выписки: 68

25.05.2023г. № КУВИ-001/2023-121062916

Кадастровый номер:

59:12:0000000:502(Единое землепользование)

План (чертеж, схема) части земельного участка

Учетный номер части: 59:12:0000000:502/4



Масштаб 1:300

Условные обозначения:



ДОКУМЕНТ ПОДПИСАН  
ЭЛЕКТРОННОЙ ПОДПИСЬЮ

Сертификат: 3094B7974B3CA8E1F07A347CFAD6FA78

Владелец: ФЕДЕРАЛЬНАЯ СЛУЖБА ГОСУДАРСТВЕННОЙ  
РЕГИСТРАЦИИ, КАДАСТРА И КАРТОГРАФИИ  
Действителен: с 17.05.2022 по 10.08.2023

полное наименование должности

инициалы, фамилия

Земельный участок

вид объекта недвижимости

Лист № 5 раздела 4

Всего листов раздела 4: 6

Всего разделов: 8

Всего листов выписки: 68

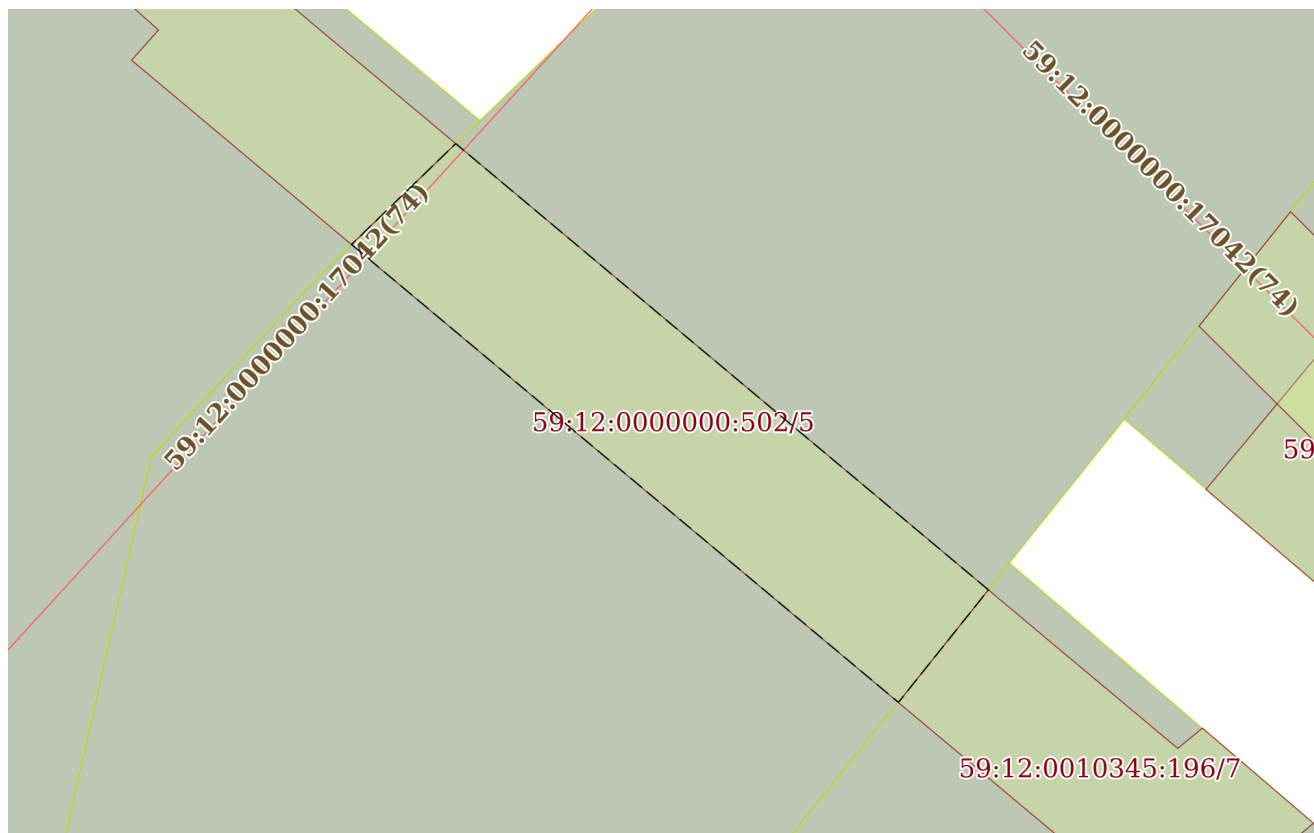
25.05.2023г. № КУВИ-001/2023-121062916

Кадастровый номер:

59:12:0000000:502(Единое землепользование)

План (чертеж, схема) части земельного участка

Учетный номер части: 59:12:0000000:502/5



Масштаб 1:200

Условные обозначения:

ДОКУМЕНТ ПОДПИСАН  
ЭЛЕКТРОННОЙ ПОДПИСЬЮ

Сертификат: 3094B7974B3CA8E1F07A347CFAD6FA78

Владелец: ФЕДЕРАЛЬНАЯ СЛУЖБА ГОСУДАРСТВЕННОЙ  
РЕГИСТРАЦИИ, КАДАСТРА И КАРТОГРАФИИ  
Действителен: с 17.05.2022 по 10.08.2023

полное наименование должности

инициалы, фамилия



Земельный участок

вид объекта недвижимости

Лист № 6 раздела 4

Всего листов раздела 4: 6

Всего разделов: 8

Всего листов выписки: 68

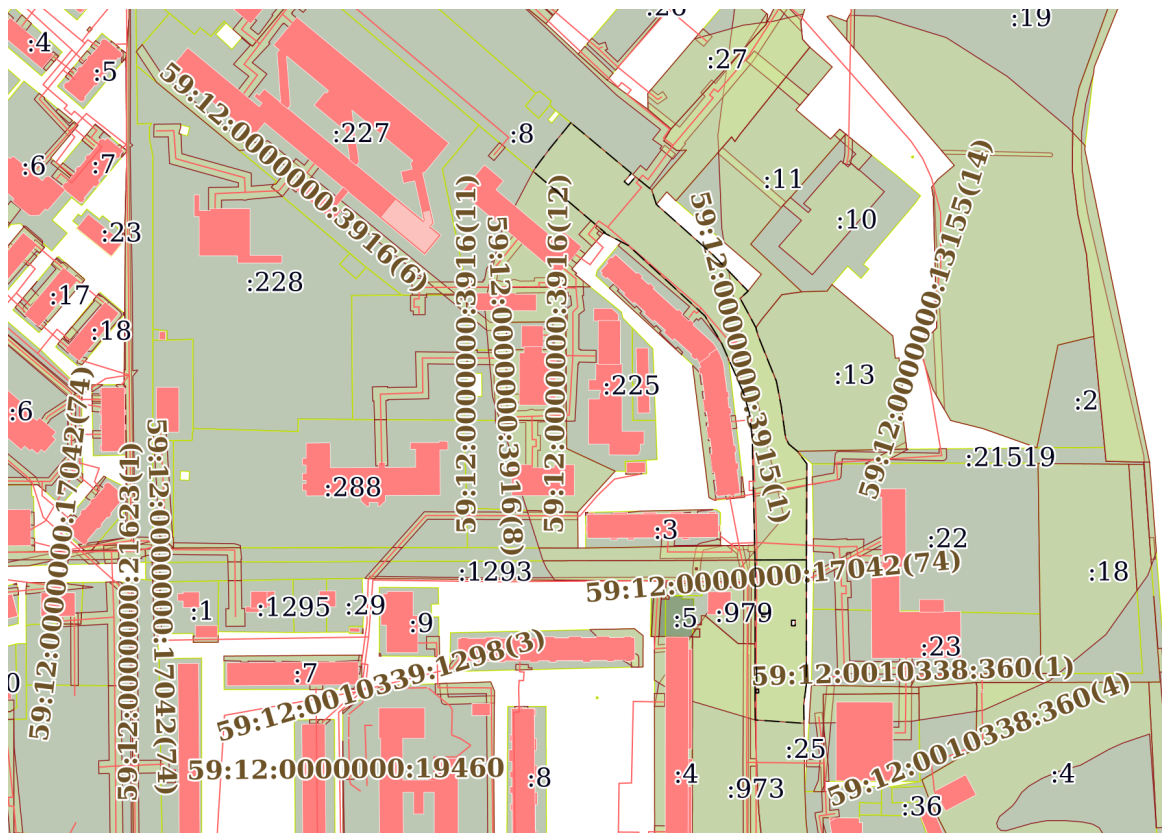
25.05.2023г. № КУВИ-001/2023-121062916

Кадастровый номер:

59:12:0000000:502(Единое землепользование)

План (чертеж, схема) части земельного участка

Учетный номер части: 59:12:0000000:502/16



Масштаб 1:4000

Условные обозначения:



ДОКУМЕНТ ПОДПИСАН  
ЭЛЕКТРОННОЙ ПОДПИСЬЮ

Сертификат: 3094B7974B3CA8E1F07A347CFAD6FA78

Владелец: ФЕДЕРАЛЬНАЯ СЛУЖБА ГОСУДАРСТВЕННОЙ  
РЕГИСТРАЦИИ, КАДАСТРА И КАРТОГРАФИИ  
Действителен: с 17.05.2022 по 10.08.2023

полное наименование должности

инициалы, фамилия

Выписка из Единого государственного реестра недвижимости об объекте недвижимости  
Сведения о частях земельного участка

|  |                              |  |                          |
|--|------------------------------|--|--------------------------|
| Земельный участок                      |                              |  |                          |
| вид объекта недвижимости               |                              |  |                          |
| Лист № 1 раздела 4.1                   | Всего листов раздела 4.1: 14 | Всего разделов: 8                          | Всего листов выписки: 68 |
| 25.05.2023г. № КУВИ-001/2023-121062916 |                              |  |                          |
| Кадастровый номер:                     |                              | 59:12:0000000:502(Единое землепользование) |                          |

| Учетный номер части | Площадь, м2 | Содержание ограничения в использовании или ограничения права на объект недвижимости или обременения объекта недвижимости  |
|---------------------|-------------|---|
| 1                   | 2           | 3   |
| 59:12:0000000:502/1 | 17765       | вид ограничения (обременения): ограничения прав на земельный участок, предусмотренные статьей 56 Земельного кодекса Российской Федерации; Срок действия: не установлен; реквизиты документа-основания: приказ "Об установлении границ водоохранных зон и прибрежных защитных полос Воткинского водохранилища" от 07.07.2014 № 164 выдан: Камское бассейновое водное управление Федерального агентства водных ресурсов; Содержание ограничения (обременения): В соответствии со ст. 65 Водного кодекса Российской Федерации от 03 июня 2006 года № 74-ФЗ в границах водоохранных зон запрещается: 1) использование сточных вод для удобрения почв; 2) размещение кладбищ, скотомогильников, мест захоронения отходов производства и потребления, химических, взрывчатых, токсичных, отравляющих и ядовитых веществ, пунктов захоронения радиоактивных отходов; 3) осуществление авиационных мер по борьбе с вредителями и болезнями растений; 4) движение и стоянка транспортных средств (кроме специальных транспортных средств), за исключением их движения по дорогам и стоянки на дорогах и в специально оборудованных местах, имеющих твердое покрытие. В границах водоохранной зоны допускается проектирование, строительство, реконструкция, ввод в эксплуатацию, эксплуатация хозяйственных и иных объектов при условии оборудования таких объектов сооружениями, обеспечивающими охрану водных объектов от загрязнения, засорения и истощения вод в соответствии с водным законодательством и в области охраны окружающей среды.; Реестровый номер границы: 59.12.2.268 |
| 59:12:0000000:502/2 | 120         | вид ограничения (обременения): ограничения прав на земельный участок, предусмотренные статьей 56 Земельного кодекса Российской Федерации; Срок действия: не установлен; реквизиты документа-основания: письмо «О направлении копии приказов Министерства по управлению имуществом и земельным отношениям Пермского края» от 06.12.2013 № СЭД-ИЗ1-02-2-16-578 выдан: Министерство по управлению имуществом и земельным отношениям Пермского края; Содержание ограничения (обременения): Ширина охранной зоны газопровода определена в соответствии с Постановлением Правительства РФ от 20 ноября 2000 №878 «Об утверждении Правил охраны газораспределительных сетей». На земельные участки, входящие в охранные зоны газораспределительных сетей налагаются ограничения (обременения), которыми запрещается: а) строить объекты жилищно-гражданского и производственного назначения; б) сносить и реконструировать мосты, коллекторы, автомобильные и железные дороги с расположенными на них газораспределительными сетями без предварительного выноса этих газопроводов по согласованию с эксплуатационными организациями; в) разрушать берегоукрепительные сооружения,  |

|                               |   |                   |
|-------------------------------|---|-------------------|
| полное наименование должности | <br>ДОКУМЕНТ ПОДПИСАН<br>ЭЛЕКТРОННОЙ ПОДПИСЬЮ  | инициалы, фамилия |
|                               | Сертификат: 3094B7974B3CA8E1F07A347CFAD6FA78<br>Владелец: ФЕДЕРАЛЬНАЯ СЛУЖБА ГОСУДАРСТВЕННОЙ<br>РЕГИСТРАЦИИ, КАДАСТРА И КАРТОГРАФИИ<br>Действителен: с 17.05.2022 по 10.08.2023 |                   |

|                          |                              |                   |                          |
|--------------------------|------------------------------|-------------------|--------------------------|
| Земельный участок        |                              |                   |                          |
| вид объекта недвижимости |                              |                   |                          |
| Лист № 2 раздела 4.1     | Всего листов раздела 4.1: 14 | Всего разделов: 8 | Всего листов выписки: 68 |

25.05.2023г. № КУВИ-001/2023-121062916

Кадастровый номер: 59:12:0000000:502(Единое землепользование)

|                     |     |  |
|---------------------|-----|--|
|                     |     | <p>водопрпускные устройства, земляные и иные сооружения, предохраняющие газораспределительные сети от разрушений; г) перемещать, повреждать, засыпать и уничтожать опознавательные знаки, контрольно-измерительные пункты и другие устройства газораспределительных сетей; д) устраивать свалки и склады, разливать растворы кислот, солей, щелочей и других химически активных веществ; е) огораживать и перегораживать охранные зоны, препятствовать доступу персонала эксплуатационных организаций к газораспределительным сетям, проведению обслуживания и устранению повреждений газораспределительных сетей; ж) разводить огонь и размещать источники огня; з) рыть погребов, копать и обрабатывать почву сельскохозяйственными и мелиоративными орудиями и механизмами на глубину более 0,3 метра; и) открывать калитки и двери газорегуляторных пунктов, станций катодной и дренажной защиты, люки подземных колодцев, включать или отключать электроснабжение средств связи, освещения и систем телемеханики; к) набрасывать, приставлять и привязывать к опорам и надземным газопроводам, ограждениям и зданиям газораспределительных сетей посторонние предметы, лестницы, влезать на них; л) самовольно подключаться к газораспределительным сетям.; Реестровый номер границы: 59.12.2.206</p>   |
| 59:12:0000000:502/3 | 494 | <p>вид ограничения (обременения): ограничения прав на земельный участок, предусмотренные статьей 56 Земельного кодекса Российской Федерации; Срок действия: не установлен; реквизиты документа-основания: письмо «О направлении копии приказов Министерства по управлению имуществом и земельным отношениям Пермского края» от 06.12.2013 № СЭД-ИЗ1-02-2-16-578 выдан: Министерство по управлению имуществом и земельным отношениям Пермского края; Содержание ограничения (обременения): Ширина охранной зоны газопровода определена в соответствии с Постановлением Правительства РФ от 20 ноября 2000 №878 «Об утверждении Правил охраны газораспределительных сетей». На земельные участки, входящие в охранные зоны газораспределительных сетей налагаются ограничения (обременения), которыми запрещается: а) строить объекты жилищно-гражданского и производственного назначения; б) сносить и реконструировать мосты, коллекторы, автомобильные и железные дороги с расположенными на них газораспределительными сетями без предварительного выноса этих газопроводов по согласованию с эксплуатационными организациями; в) разрушать берегоукрепительные сооружения, водопрпускные устройства, земляные и иные сооружения, предохраняющие газораспределительные сети от разрушений; г) перемещать, повреждать, засыпать и уничтожать опознавательные знаки, контрольно-измерительные пункты и другие устройства газораспределительных сетей; д) устраивать свалки и склады, разливать растворы кислот, солей, щелочей и других химически активных веществ; е) огораживать и перегораживать охранные зоны, препятствовать доступу персонала эксплуатационных организаций к газораспределительным сетям, проведению обслуживания и устранению повреждений газораспределительных сетей; ж) разводить огонь и размещать источники огня; з) рыть погребов, копать и обрабатывать почву сельскохозяйственными и мелиоративными орудиями и механизмами на глубину более 0,3 метра; и) открывать калитки и двери газорегуляторных пунктов, станций катодной и дренажной защиты, люки подземных колодцев, включать или отключать электроснабжение средств связи, освещения и систем телемеханики; к) набрасывать, приставлять и привязывать к опорам и</p> |



ДОКУМЕНТ ПОДПИСАН  
ЭЛЕКТРОННОЙ ПОДПИСЬЮ

Сертификат: 3094B7974B3CA8E1F07A347CFAD6FA78

Владелец: ФЕДЕРАЛЬНАЯ СЛУЖБА ГОСУДАРСТВЕННОЙ  
РЕГИСТРАЦИИ, КАДАСТРА И КАРТОГРАФИИ  
Действителен: с 17.05.2022 по 10.08.2023

полное наименование должности

инициалы, фамилия

|  |                              |   |                          |
|--|------------------------------|---|--------------------------|
| Земельный участок                      |                              |   |                          |
| вид объекта недвижимости               |                              |   |                          |
| Лист № 3 раздела 4.1                   | Всего листов раздела 4.1: 14 | Всего разделов: 8   | Всего листов выписки: 68 |
| 25.05.2023г. № КУВИ-001/2023-121062916 |                              |   |                          |
| Кадастровый номер:                     |                              | 59:12:0000000:502(Единое землепользование)  |                          |
| 59:12:0000000:502/4                    | 144                          | надземным газопроводам, ограждениям и зданиям газораспределительных сетей посторонние предметы, лестницы, влезать на них; л) самовольно подключаться к газораспределительным сетям.; Реестровый номер границы: 59.12.2.209  |                          |
| 59:12:0000000:502/5                    | 77                           | вид ограничения (обременения): ограничения прав на земельный участок, предусмотренные статьей 56 Земельного кодекса Российской Федерации; Срок действия: не установлен; реквизиты документа-основания: приказ «Об утверждении границ охранных зон газопроводов ЗАО «Газпром газораспределение Пермь» от 13.11.2013 № СЭД-31-02-2-02-1063 выдан: Министерство по управлению имуществом и земельным отношениям Пермского края; Содержание ограничения (обременения): Ширина охранной зоны газопровода определена в соответствии с Постановлением Правительства РФ от 20 ноября 2000 №878 «Об утверждении Правил охраны газораспределительных сетей». На земельные участки, входящие в охранные зоны газораспределительных сетей налагаются ограничения (обременения), которыми запрещается: а) строить объекты жилищно-гражданского и производственного назначения; б) сносить и реконструировать мосты, коллекторы, автомобильные и железные дороги с расположенными на них газораспределительными сетями без предварительного выноса этих газопроводов по согласованию с эксплуатационными организациями; в) разрушать берегоукрепительные сооружения, водопропускные устройства, земляные и иные сооружения, предохраняющие газораспределительные сети от разрушений; г) перемещать, повреждать, засыпать и уничтожать опознавательные знаки, контрольно-измерительные пункты и другие устройства газораспределительных сетей; д) устраивать свалки и склады, разливать растворы кислот, солей, щелочей и других химически активных веществ; е) огораживать и перегораживать охранные зоны, препятствовать доступу персонала эксплуатационных организаций к газораспределительным сетям, проведению обслуживания и устранению повреждений газораспределительных сетей; ж) разводить огонь и размещать источники огня; з) рыть погребов, копать и обрабатывать почву сельскохозяйственными и мелиоративными орудиями и механизмами на глубину более 0,3 метра; и) открывать калитки и двери газорегуляторных пунктов, станций катодной и дренажной защиты, люки подземных колодцев, включать или отключать электроснабжение средств связи, освещения и систем телемеханики; к) набрасывать, приставлять и привязывать к опорам и надземным газопроводам, ограждениям и зданиям газораспределительных сетей посторонние предметы, лестницы, влезать на них; л) самовольно подключаться к газораспределительным сетям.; Реестровый номер границы: 59.12.2.217 |                          |
| 59:12:0000000:502/16                   | 9816                         | вид ограничения (обременения): ограничения прав на земельный участок, предусмотренные статьей 56 Земельного кодекса   |                          |



ДОКУМЕНТ ПОДПИСАН  
ЭЛЕКТРОННОЙ ПОДПИСЬЮ

Сертификат: 3094B7974B3CA8E1F07A347CFAD6FA78

Владелец: ФЕДЕРАЛЬНАЯ СЛУЖБА ГОСУДАРСТВЕННОЙ  
РЕГИСТРАЦИИ, КАДАСТРА И КАРТОГРАФИИ  
Действителен: с 17.05.2022 по 10.08.2023

полное наименование должности

инициалы, фамилия

|                          |                              |                   |                          |
|--------------------------|------------------------------|-------------------|--------------------------|
| Земельный участок        |                              |                   |                          |
| вид объекта недвижимости |                              |                   |                          |
| Лист № 4 раздела 4.1     | Всего листов раздела 4.1: 14 | Всего разделов: 8 | Всего листов выписки: 68 |

25.05.2023г. № КУВИ-001/2023-121062916

Кадастровый номер:

59:12:000000:502(Единое землепользование)

|   |                    |  |
|---|--------------------|--|
|   |                    | <p>Российской Федерации; Срок действия: не установлен; реквизиты документа-основания: об объектах культурного наследия (памятниках истории и культуры) народов Российской Федерации от 25.06.2002 № 73 выдан: Государственная дума; приказ Об утверждении текстового и графического описания местоположения границ защитной зоны объекта культурного наследия регионального значения - ансамбля Мемориал Славы от 14.02.2023 № Пр55-01-06-27 выдан: Государственная инспекция по охране объектов культурного наследия Пермского края; Содержание ограничения (обременения): В соответствии со статьей 34.1 Федерального закона от 25.06.2002 г. № 73-ФЗ "Об объектах культурного наследия (памятниках истории и культуры) народов Российской Федерации" в границах защитной зоны в целях обеспечения сохранности объектов культурного наследия и композиционно-видовых связей (панорам) запрещаются строительство объектов капитального строительства и их реконструкция, связанная с изменением их параметров (высоты, количества этажей, площади), за исключением строительства и реконструкции линейных объектов.; Реестровый номер границы: 59:12-6.1726; Вид объекта реестра границ: Зона с особыми условиями использования территории; Вид зоны по документу: Защитная зона объекта культурного наследия регионального значения- ансамбля "Мемориал Славы"; Тип зоны: Зона охраны объекта культурного наследия</p>   |
| 6 | данные отсутствуют | <p>вид ограничения (обременения): ограничения прав на земельный участок, предусмотренные статьей 56 Земельного кодекса Российской Федерации; Срок действия: не установлен; реквизиты документа-основания: приказ "О типовых правилах охраны коммунальных тепловых сетей" от 17.08.1992 № 197 выдан: Министерство архитектуры, строительства и жилищно-коммунального хозяйства Российской Федерации; Содержание ограничения (обременения): Ограничение в использовании объектов недвижимости в границах охранной зоны с особыми условиями использования территории инженерных сетей - Трубопровод тепловых сетей К.М. 20 до К.М. 1, устанавливается в соответствии с Приказом Министерства архитектуры, строительства и жилищно-коммунального хозяйства Российской Федерации от 17 августа 1992 года № 197 «О типовых правилах охраны коммунальных тепловых сетей». 5. В пределах охранных зон тепловых сетей не допускается производить действия, которые могут повлечь нарушения в нормальной работе тепловых сетей, их повреждение, несчастные случаи, или препятствующие ремонту: размещать автозаправочные станции, хранилища горюче-смазочных материалов, складировать агрессивные химические материалы; загромождать подходы и подъезды к объектам и сооружениям тепловых сетей, складировать тяжелые и громоздкие материалы, возводить временные строения и заборы; устраивать спортивные и игровые площадки, неорганизованные рынки, остановочные пункты общественного транспорта, стоянки всех видов машин и механизмов, гаражи, огороды и т.п.; устраивать всякого рода свалки, разжигать костры, сжигать бытовой мусор или промышленные отходы; производить работы ударными механизмами, производить сброс и слив едких и коррозионно-активных веществ и горюче-смазочных материалов; проникать в помещения павильонов, центральных и индивидуальных тепловых пунктов посторонним лицам; открывать, снимать, засыпать люки камер тепловых сетей; сбрасывать в камеры мусор, отходы, снег и т.д.; снимать покровный металлический слой тепловой изоляции; разрушать тепловую изоляцию; ходить по трубопроводам</p> |

|   |   |                          |
|---|---|--------------------------|
|    | <p>ДОКУМЕНТ ПОДПИСАН<br/>ЭЛЕКТРОННОЙ ПОДПИСЬЮ</p> |                          |
| <p>Сертификат: 3094B7974B3CA8E1F07A347CFAD6FA78<br/>Владелец: ФЕДЕРАЛЬНАЯ СЛУЖБА ГОСУДАРСТВЕННОЙ<br/>РЕГИСТРАЦИИ, КАДАСТРА И КАРТОГРАФИИ<br/>Действителен: с 17.05.2022 по 10.08.2023</p> | <p>полное наименование должности</p>              | <p>инициалы, фамилия</p> |

|                          |                              |                   |                          |
|--------------------------|------------------------------|-------------------|--------------------------|
| Земельный участок        |                              |                   |                          |
| вид объекта недвижимости |                              |                   |                          |
| Лист № 5 раздела 4.1     | Всего листов раздела 4.1: 14 | Всего разделов: 8 | Всего листов выписки: 68 |

25.05.2023г. № КУВИ-001/2023-121062916

Кадастровый номер: 59:12:0000000:502(Единое землепользование)

|   |                    |   |
|---|--------------------|---|
|   |                    | надземной прокладки (переход через трубы разрешается только по специальным переходным мостикам); занимать подвалы зданий, особенно имеющих опасность затопления, в которых проложены тепловые сети или оборудованы тепловые вводы под мастерские, склады, для иных целей; тепловые вводы в здания должны быть загерметизированы. 6. В пределах территории охранных зон тепловых сетей без письменного согласия предприятий и организаций, в ведении которых находятся эти сети, запрещается: производить строительство, капитальный ремонт, реконструкцию или снос любых зданий и сооружений; производить земляные работы, планировку грунта, посадку деревьев и кустарников, устраивать монументальные клумбы; производить погрузочно-разгрузочные работы, а также работы, связанные с разбиванием грунта и дорожных покрытий; сооружать проезды и переходы через трубопроводы тепловых сетей.; Реестровый номер границы: 59:12-6.1042; Вид зоны по документу: Охранная зона инженерных сетей - Трубопровод тепловых сетей К.М. 20 до К.М. 1; Тип зоны: Охранная зона инженерных коммуникаций  |
| 7 | данные отсутствуют | вид ограничения (обременения): ограничения прав на земельный участок, предусмотренные статьей 56 Земельного кодекса Российской Федерации; Срок действия: не установлен; реквизиты документа-основания: приказ "О типовых правилах охраны коммунальных тепловых сетей" от 17.08.1992 № 197 выдан: Министерство архитектуры, строительства и жилищно-коммунального хозяйства Российской Федерации; Содержание ограничения (обременения): Ограничение в использовании объектов недвижимости в границах охранной зоны с особыми условиями использования территории инженерных сетей - Трубопровод тепловых сетей ЧГИФК, устанавливается в соответствии с Приказом Министерства архитектуры, строительства и жилищно-коммунального хозяйства Российской Федерации от 17 августа 1992 года № 197 «О типовых правилах охраны коммунальных тепловых сетей». 5. В пределах охранных зон тепловых сетей не допускается производить действия, которые могут повлечь нарушения в нормальной работе тепловых сетей, их повреждение, несчастные случаи, или препятствующие ремонту: размещать автозаправочные станции, хранилища горюче-смазочных материалов, складировать агрессивные химические материалы; загромождать подходы и подъезды к объектам и сооружениям тепловых сетей, складировать тяжелые и громоздкие материалы, возводить временные строения и заборы; устраивать спортивные и игровые площадки, неорганизованные рынки, остановочные пункты общественного транспорта, стоянки всех видов машин и механизмов, гаражи, огороды и т.п.; устраивать всякого рода свалки, разжигать костры, сжигать бытовой мусор или промышленные отходы; производить работы ударными механизмами, производить сброс и слив едких и коррозионно-активных веществ и горюче-смазочных материалов; проникать в помещения павильонов, центральных и индивидуальных тепловых пунктов посторонним лицам; открывать, снимать, засыпать люки камер тепловых сетей; сбрасывать в камеры мусор, отходы, снег и т.д.; снимать покровный металлический слой тепловой изоляции; разрушать тепловую изоляцию; ходить по трубопроводам надземной прокладки (переход через трубы разрешается только по специальным переходным мостикам); занимать подвалы зданий, особенно имеющих опасность затопления, в которых проложены тепловые сети или оборудованы тепловые вводы под |



ДОКУМЕНТ ПОДПИСАН  
ЭЛЕКТРОННОЙ ПОДПИСЬЮ

Сертификат: 3094B7974B3CA8E1F07A347CFAD6FA78

Владелец: ФЕДЕРАЛЬНАЯ СЛУЖБА ГОСУДАРСТВЕННОЙ  
РЕГИСТРАЦИИ, КАДАСТРА И КАРТОГРАФИИ  
Действителен: с 17.05.2022 по 10.08.2023

полное наименование должности

инициалы, фамилия



|                          |                              |                   |                          |
|--------------------------|------------------------------|-------------------|--------------------------|
| Земельный участок        |                              |                   |                          |
| вид объекта недвижимости |                              |                   |                          |
| Лист № 6 раздела 4.1     | Всего листов раздела 4.1: 14 | Всего разделов: 8 | Всего листов выписки: 68 |

25.05.2023г. № КУВИ-001/2023-121062916

Кадастровый номер: 59:12:0000000:502(Единое землепользование)

|   |                    |  |
|---|--------------------|--|
|   |                    | <p>мастерские, склады, для иных целей; тепловые вводы в здания должны быть загерметизированы. 6. В пределах территории охранных зон тепловых сетей без письменного согласия предприятий и организаций, в ведении которых находятся эти сети, запрещается: производить строительство, капитальный ремонт, реконструкцию или снос любых зданий и сооружений; производить земляные работы, планировку грунта, посадку деревьев и кустарников, устраивать монументальные клумбы; производить погрузочно-разгрузочные работы, а также работы, связанные с разбиванием грунта и дорожных покрытий; сооружать проезды и переходы через трубопроводы тепловых сетей.; Реестровый номер границы: 59:12-6.1058; Вид зоны по документу: Охранная зона инженерных сетей - Трубопровод тепловых сетей ЧГИФК; Тип зоны: Охранная зона инженерных коммуникаций</p>  |
| 8 | данные отсутствуют | <p>вид ограничения (обременения): ограничения прав на земельный участок, предусмотренные статьей 56 Земельного кодекса Российской Федерации; Срок действия: не установлен; реквизиты документа-основания: приказ "О типовых правилах охраны коммунальных тепловых сетей" от 17.08.1992 № 197 выдан: Министерство архитектуры, строительства и жилищно-коммунального хозяйства Российской Федерации; Содержание ограничения (обременения): Ограничение в использовании объектов недвижимости в границах охранной зоны с особыми условиями использования территории инженерных сетей - Трубопровод тепловых сетей администрации, устанавливается в соответствии с Приказом Министерства архитектуры, строительства и жилищно-коммунального хозяйства Российской Федерации от 17 августа 1992 года № 197 «О типовых правилах охраны коммунальных тепловых сетей». 5. В пределах охранных зон тепловых сетей не допускается производить действия, которые могут повлечь нарушения в нормальной работе тепловых сетей, их повреждение, несчастные случаи, или препятствующие ремонту: размещать автозаправочные станции, хранилища горюче-смазочных материалов, складировать агрессивные химические материалы; загромождать подходы и подъезды к объектам и сооружениям тепловых сетей, складировать тяжелые и громоздкие материалы, возводить временные строения и заборы; устраивать спортивные и игровые площадки, неорганизованные рынки, остановочные пункты общественного транспорта, стоянки всех видов машин и механизмов, гаражи, огороды и т.п.; устраивать всякого рода свалки, разжигать костры, сжигать бытовой мусор или промышленные отходы; производить работы ударными механизмами, производить сброс и слив едких и коррозионно-активных веществ и горюче-смазочных материалов; проникать в помещения павильонов, центральных и индивидуальных тепловых пунктов посторонним лицам; открывать, снимать, засыпать люки камер тепловых сетей; сбрасывать в камеры мусор, отходы, снег и т.д.; снимать покровный металлический слой тепловой изоляции; разрушать тепловую изоляцию; ходить по трубопроводам надземной прокладки (переход через трубы разрешается только по специальным переходным мостикам); занимать подвалы зданий, особенно имеющих опасность затопления, в которых проложены тепловые сети или оборудованы тепловые вводы под мастерские, склады, для иных целей; тепловые вводы в здания должны быть загерметизированы. 6. В пределах территории охранных зон тепловых сетей без письменного согласия предприятий и организаций, в ведении которых находятся эти сети, запрещается: производить строительство, капитальный ремонт, реконструкцию или снос любых зданий и сооружений;</p> |



ДОКУМЕНТ ПОДПИСАН  
ЭЛЕКТРОННОЙ ПОДПИСЬЮ

Сертификат: 3094B7974B3CA8E1F07A347CFAD6FA78

Владелец: ФЕДЕРАЛЬНАЯ СЛУЖБА ГОСУДАРСТВЕННОЙ  
РЕГИСТРАЦИИ, КАДАСТРА И КАРТОГРАФИИ  
Действителен: с 17.05.2022 по 10.08.2023

полное наименование должности

инициалы, фамилия

|                          |                              |                   |                          |
|--------------------------|------------------------------|-------------------|--------------------------|
| Земельный участок        |                              |                   |                          |
| вид объекта недвижимости |                              |                   |                          |
| Лист № 7 раздела 4.1     | Всего листов раздела 4.1: 14 | Всего разделов: 8 | Всего листов выписки: 68 |

25.05.2023г. № КУВИ-001/2023-121062916

Кадастровый номер: 59:12:000000:502(Единое землепользование)

|   |                    |   |
|---|--------------------|---|
|   |                    | производить земляные работы, планировку грунта, посадку деревьев и кустарников, устраивать монументальные клумбы; производить погрузочно-разгрузочные работы, а также работы, связанные с разбиванием грунта и дорожных покрытий; сооружать проезды и переходы через трубопроводы тепловых сетей.; Реестровый номер границы: 59:12-6.1090; Вид зоны по документу: Охранная зона инженерных сетей - Трубопровод тепловых сетей администрации; Тип зоны: Охранная зона инженерных коммуникаций  |
| 9 | данные отсутствуют | вид ограничения (обременения): ограничения прав на земельный участок, предусмотренные статьей 56 Земельного кодекса Российской Федерации; Срок действия: не установлен; реквизиты документа-основания: приказ "О типовых правилах охраны коммунальных тепловых сетей" от 17.08.1992 № 197 выдан: Министерство архитектуры, строительства и жилищно-коммунального хозяйства Российской Федерации; Содержание ограничения (обременения): Ограничение в использовании объектов недвижимости в границах охранной зоны с особыми условиями использования территории инженерных сетей - трубопровод тепловых сетей Воткинская ГЭС, устанавливается в соответствии с Приказом Министерства архитектуры, строительства и жилищно-коммунального хозяйства Российской Федерации от 17 августа 1992 года № 197 «О типовых правилах охраны коммунальных тепловых сетей» 5. В пределах охранных зон тепловых сетей не допускается производить действия, которые могут повлечь нарушения в нормальной работе тепловых сетей, их повреждение, несчастные случаи, или препятствующие ремонту: размещать автозаправочные станции, хранилища горюче-смазочных материалов, складировать агрессивные химические материалы; загромождать подходы и подъезды к объектам и сооружениям тепловых сетей, складировать тяжелые и громоздкие материалы, возводить временные строения и заборы; устраивать спортивные и игровые площадки, неорганизованные рынки, остановочные пункты общественного транспорта, стоянки всех видов машин и механизмов, гаражи, огороды и т.п.; устраивать всякого рода свалки, разжигать костры, сжигать бытовой мусор или промышленные отходы; производить работы ударными механизмами, производить сброс и слив едких и коррозионно-активных веществ и горюче-смазочных материалов; проникать в помещения павильонов, центральных и индивидуальных тепловых пунктов посторонним лицам; открывать, снимать, засыпать люки камер тепловых сетей; сбрасывать в камеры мусор, отходы, снег и т.д.; снимать покровный металлический слой тепловой изоляции; разрушать тепловую изоляцию; ходить по трубопроводам надземной прокладки (переход через трубы разрешается только по специальным переходным мостикам); занимать подвалы зданий, особенно имеющих опасность затопления, в которых проложены тепловые сети или оборудованы тепловые вводы под мастерские, склады, для иных целей; тепловые вводы в здания должны быть загерметизированы. 6. В пределах территории охранных зон тепловых сетей без письменного согласия предприятий и организаций, в ведении которых находятся эти сети, запрещается: производить строительство, капитальный ремонт, реконструкцию или снос любых зданий и сооружений; производить земляные работы, планировку грунта, посадку деревьев и кустарников, устраивать монументальные клумбы; производить погрузочно-разгрузочные работы, а также работы, связанные с разбиванием грунта и дорожных покрытий; |

|   |                   |
|---|-------------------|
| <br>ДОКУМЕНТ ПОДПИСАН<br>ЭЛЕКТРОННОЙ ПОДПИСЬЮ<br>Сертификат: 3094B7974B3CA8E1F07A347CFAD6FA78<br>Владелец: ФЕДЕРАЛЬНАЯ СЛУЖБА ГОСУДАРСТВЕННОЙ<br>РЕГИСТРАЦИИ, КАДАСТРА И КАРТОГРАФИИ<br>Действителен: с 17.05.2022 по 10.08.2023 | инициалы, фамилия |
| полное наименование должности   |                   |

|                          |                              |                   |                          |
|--------------------------|------------------------------|-------------------|--------------------------|
| Земельный участок        |                              |                   |                          |
| вид объекта недвижимости |                              |                   |                          |
| Лист № 8 раздела 4.1     | Всего листов раздела 4.1: 14 | Всего разделов: 8 | Всего листов выписки: 68 |

25.05.2023г. № КУВИ-001/2023-121062916

Кадастровый номер: 59:12:000000:502(Единое землепользование)

|    |                    |   |
|----|--------------------|---|
|    |                    | сооружать проезды и переходы через трубопроводы тепловых сетей.; Реестровый номер границы: 59:12-6.1109; Вид зоны по документу: Охранная зона инженерных сетей - трубопровод тепловых сетей Воткинская ГЭС; Тип зоны: Охранная зона инженерных коммуникаций   |
| 10 | данные отсутствуют | вид ограничения (обременения): ограничения прав на земельный участок, предусмотренные статьей 56 Земельного кодекса Российской Федерации; Срок действия: не установлен; реквизиты документа-основания: приказ "О типовых правилах охраны коммунальных тепловых сетей" от 17.08.1992 № 197 выдан: Министерство архитектуры, строительства и жилищно-коммунального хозяйства Российской Федерации; Содержание ограничения (обременения): Ограничение в использовании объектов недвижимости в границах охранной зоны с особыми условиями использования территории инженерных сетей - трубопровод тепловых сетей УНХ устанавливается в соответствии с Приказом Министерства архитектуры, строительства и жилищно-коммунального хозяйства Российской Федерации от 17 августа 1992 года № 197 «О типовых правилах охраны коммунальных тепловых сетей». 5. В пределах охранных зон тепловых сетей не допускается производить действия, которые могут повлечь нарушения в нормальной работе тепловых сетей, их повреждение, несчастные случаи, или препятствующие ремонту: размещать автозаправочные станции, хранилища горюче-смазочных материалов, складировать агрессивные химические материалы; загромождать подходы и подъезды к объектам и сооружениям тепловых сетей, складировать тяжелые и громоздкие материалы, возводить временные строения и заборы; устраивать спортивные и игровые площадки, неорганизованные рынки, остановочные пункты общественного транспорта, стоянки всех видов машин и механизмов, гаражи, огороды и т.п.; устраивать всякого рода свалки, разжигать костры, сжигать бытовой мусор или промышленные отходы; производить работы ударными механизмами, производить сброс и слив едких и коррозионно-активных веществ и горюче-смазочных материалов; проникать в помещения павильонов, центральных и индивидуальных тепловых пунктов посторонним лицам; открывать, снимать, засыпать люки камер тепловых сетей; сбрасывать в камеры мусор, отходы, снег и т.д.; снимать покровный металлический слой тепловой изоляции; разрушать тепловую изоляцию; ходить по трубопроводам надземной прокладки (переход через трубы разрешается только по специальным переходным мостикам); занимать подвалы зданий, особенно имеющих опасность затопления, в которых проложены тепловые сети или оборудованы тепловые вводы под мастерские, склады, для иных целей; тепловые вводы в здания должны быть загерметизированы. 6. В пределах территории охранных зон тепловых сетей без письменного согласия предприятий и организаций, в ведении которых находятся эти сети, запрещается: производить строительство, капитальный ремонт, реконструкцию или снос любых зданий и сооружений; производить земляные работы, планировку грунта, посадку деревьев и кустарников, устраивать монументальные клумбы; производить погрузочно-разгрузочные работы, а также работы, связанные с разбиванием грунта и дорожных покрытий; сооружать проезды и переходы через трубопроводы тепловых сетей.; Реестровый номер границы: 59:12-6.1122; Вид зоны по документу: Охранная зона инженерных сетей - трубопровод тепловых сетей УНХ; Тип зоны: Охранная зона инженерных коммуникаций |



ДОКУМЕНТ ПОДПИСАН  
ЭЛЕКТРОННОЙ ПОДПИСЬЮ

Сертификат: 3094B7974B3CA8E1F07A347CFAD6FA78

Владелец: ФЕДЕРАЛЬНАЯ СЛУЖБА ГОСУДАРСТВЕННОЙ  
РЕГИСТРАЦИИ, КАДАСТРА И КАРТОГРАФИИ  
Действителен: с 17.05.2022 по 10.08.2023

полное наименование должности

инициалы, фамилия

|                          |                              |                   |                          |
|--------------------------|------------------------------|-------------------|--------------------------|
| Земельный участок        |                              |                   |                          |
| вид объекта недвижимости |                              |                   |                          |
| Лист № 9 раздела 4.1     | Всего листов раздела 4.1: 14 | Всего разделов: 8 | Всего листов выписки: 68 |

25.05.2023г. № КУВИ-001/2023-121062916

Кадастровый номер: 59:12:0000000:502(Единое землепользование)

|    |                       |   |
|----|-----------------------|---|
| 11 | данные<br>отсутствуют | <p>вид ограничения (обременения): ограничения прав на земельный участок, предусмотренные статьей 56 Земельного кодекса Российской Федерации; Срок действия: не установлен; реквизиты документа-основания: приказ "О типовых правилах охраны коммунальных тепловых сетей" от 17.08.1992 № 197 выдан: Министерство архитектуры, строительства и жилищно-коммунального хозяйства Российской Федерации; Содержание ограничения (обременения): Ограничение в использовании объектов недвижимости в границах охранной зоны с особыми условиями использования территории инженерных сетей - трубопровод тепловых сетей ЦГБ устанавливается в соответствии с Приказом Министерства архитектуры, строительства и жилищно-коммунального хозяйства Российской Федерации от 17 августа 1992 года № 197 «О типовых правилах охраны коммунальных тепловых сетей» . 5. В пределах охранных зон тепловых сетей не допускается производить действия, которые могут повлечь нарушения в нормальной работе тепловых сетей, их повреждение, несчастные случаи, или препятствующие ремонту: размещать автозаправочные станции, хранилища горюче-смазочных материалов, складировать агрессивные химические материалы; загромождать подходы и подъезды к объектам и сооружениям тепловых сетей, складировать тяжелые и громоздкие материалы, возводить временные строения и заборы; устраивать спортивные и игровые площадки, неорганизованные рынки, остановочные пункты общественного транспорта, стоянки всех видов машин и механизмов, гаражи, огороды и т.п.; устраивать всякого рода свалки, разжигать костры, сжигать бытовой мусор или промышленные отходы; производить работы ударными механизмами, производить сброс и слив едких и коррозионно-активных веществ и горюче-смазочных материалов; проникать в помещения павильонов, центральных и индивидуальных тепловых пунктов посторонним лицам; открывать, снимать, засыпать люки камер тепловых сетей; сбрасывать в камеры мусор, отходы, снег и т.д.; снимать покровный металлический слой тепловой изоляции; разрушать тепловую изоляцию; ходить по трубопроводам надземной прокладки (переход через трубы разрешается только по специальным переходным мостикам); занимать подвалы зданий, особенно имеющих опасность затопления, в которых проложены тепловые сети или оборудованы тепловые вводы под мастерские, склады, для иных целей; тепловые вводы в здания должны быть загерметизированы. 6. В пределах территории охранных зон тепловых сетей без письменного согласия предприятий и организаций, в ведении которых находятся эти сети, запрещается: производить строительство, капитальный ремонт, реконструкцию или снос любых зданий и сооружений; производить земляные работы, планировку грунта, посадку деревьев и кустарников, устраивать монументальные клумбы; производить погрузочно-разгрузочные работы, а также работы, связанные с разбиванием грунта и дорожных покрытий; сооружать проезды и переходы через трубопроводы тепловых сетей.; Реестровый номер границы: 59:12-6.1134; Вид зоны по документу: Охранная зона инженерных сетей - трубопровод тепловых сетей ЦГБ; Тип зоны: Охранная зона инженерных коммуникаций</p> |
| 12 | данные<br>отсутствуют | <p>вид ограничения (обременения): ограничения прав на земельный участок, предусмотренные статьей 56 Земельного кодекса Российской Федерации; Срок действия: не установлен; реквизиты документа-основания: приказ "О типовых правилах охраны коммунальных тепловых сетей" от 17.08.1992 № 197 выдан: Министерство архитектуры, строительства и</p>   |



ДОКУМЕНТ ПОДПИСАН  
ЭЛЕКТРОННОЙ ПОДПИСЬЮ

Сертификат: 3094B7974B3CA8E1F07A347CFAD6FA78

Владелец: ФЕДЕРАЛЬНАЯ СЛУЖБА ГОСУДАРСТВЕННОЙ  
РЕГИСТРАЦИИ, КАДАСТРА И КАРТОГРАФИИ  
Действителен: с 17.05.2022 по 10.08.2023

полное наименование должности

инициалы, фамилия

|                          |                              |                   |                          |
|--------------------------|------------------------------|-------------------|--------------------------|
| Земельный участок        |                              |                   |                          |
| вид объекта недвижимости |                              |                   |                          |
| Лист № 10 раздела 4.1    | Всего листов раздела 4.1: 14 | Всего разделов: 8 | Всего листов выписки: 68 |

25.05.2023г. № КУВИ-001/2023-121062916

Кадастровый номер:

59:12:000000:502(Единое землепользование)

|    |                    |   |
|----|--------------------|---|
|    |                    | <p>жилищно-коммунального хозяйства Российской Федерации; Содержание ограничения (обременения): Ограничение в использовании объектов недвижимости в границах охранной зоны с особыми условиями использования территории инженерных сетей - трубопровод тепловых сетей ТКЛ 36/1 до ТКМ49 устанавливается в соответствии с Приказом Министерства архитектуры, строительства и жилищно-коммунального хозяйства Российской Федерации от 17 августа 1992 года № 197 «О типовых правилах охраны коммунальных тепловых сетей». 5. В пределах охранных зон тепловых сетей не допускается производить действия, которые могут повлечь нарушения в нормальной работе тепловых сетей, их повреждение, несчастные случаи, или препятствующие ремонту: размещать автозаправочные станции, хранилища горюче-смазочных материалов, складировать агрессивные химические материалы; загромождать подходы и подъезды к объектам и сооружениям тепловых сетей, складировать тяжелые и громоздкие материалы, возводить временные строения и заборы; устраивать спортивные и игровые площадки, неорганизованные рынки, остановочные пункты общественного транспорта, стоянки всех видов машин и механизмов, гаражи, огороды и т.п.; устраивать всякого рода свалки, разжигать костры, сжигать бытовой мусор или промышленные отходы; производить работы ударными механизмами, производить сброс и слив едких и коррозионно-активных веществ и горюче-смазочных материалов; проникать в помещения павильонов, центральных и индивидуальных тепловых пунктов посторонним лицам; открывать, снимать, засыпать люки камер тепловых сетей; сбрасывать в камеры мусор, отходы, снег и т.д.; снимать покровный металлический слой тепловой изоляции; разрушать тепловую изоляцию; ходить по трубопроводам надземной прокладки (переход через трубы разрешается только по специальным переходным мостикам); занимать подвалы зданий, особенно имеющих опасность затопления, в которых проложены тепловые сети или оборудованы тепловые вводы под мастерские, склады, для иных целей; тепловые вводы в здания должны быть загерметизированы. 6. В пределах территории охранных зон тепловых сетей без письменного согласия предприятий и организаций, в ведении которых находятся эти сети, запрещается: производить строительство, капитальный ремонт, реконструкцию или снос любых зданий и сооружений; производить земляные работы, планировку грунта, посадку деревьев и кустарников, устраивать монументальные клумбы; производить погрузочно-разгрузочные работы, а также работы, связанные с разбиванием грунта и дорожных покрытий; сооружать проезды и переходы через трубопроводы тепловых сетей.; Реестровый номер границы: 59:12-6.1139; Вид зоны по документу: Охранная зона инженерных сетей - трубопровод тепловых сетей ТКЛ 36/1 до ТКМ49; Тип зоны: Охранная зона инженерных коммуникаций</p> |
| 13 | данные отсутствуют | <p>вид ограничения (обременения): ограничения прав на земельный участок, предусмотренные статьей 56 Земельного кодекса Российской Федерации; Срок действия: не установлен; реквизиты документа-основания: постановление "Об утверждении Правил охраны газораспределительных сетей" от 20.11.2000 № 878 выдан: Правительство Российской Федерации; приказ "Об утверждении границ охранных зон газопроводов ЗАО "Газпром газораспределение Пермь" от 13.11.2013 № СЭД-31-02-2-02-1063 выдан: Министерство по управлению имуществом и градостроительной деятельности Пермского края; приказ О внесении</p>   |



ДОКУМЕНТ ПОДПИСАН  
ЭЛЕКТРОННОЙ ПОДПИСЬЮ

Сертификат: 3094B7974B3CA8E1F07A347CFAD6FA78

Владелец: ФЕДЕРАЛЬНАЯ СЛУЖБА ГОСУДАРСТВЕННОЙ  
РЕГИСТРАЦИИ, КАДАСТРА И КАРТОГРАФИИ  
Действителен: с 17.05.2022 по 10.08.2023

полное наименование должности

инициалы, фамилия

|                          |                              |                   |                          |
|--------------------------|------------------------------|-------------------|--------------------------|
| Земельный участок        |                              |                   |                          |
| вид объекта недвижимости |                              |                   |                          |
| Лист № 11 раздела 4.1    | Всего листов раздела 4.1: 14 | Всего разделов: 8 | Всего листов выписки: 68 |

25.05.2023г. № КУВИ-001/2023-121062916

Кадастровый номер: 59:12:000000:502(Единое землепользование)

|    |                    |  |
|----|--------------------|--|
|    |                    | <p>изменений в приказ Министерства по управлению имуществом и земельным отношениям Пермского края от 13 ноября 2013 г. № СЭД-31-02-2-02-1063 "Об утверждении границ охранных зон газопроводов ЗАО "Газпром газораспределение Пермь" от 10.06.2021 № 31-02-1-4-886 выдан: Министерство по управлению имуществом и градостроительной деятельности Пермского края; Содержание ограничения (обременения): Ограничение в использовании объектов недвижимости в границах охранной зоны устанавливается в соответствии с Постановлением Правительства РФ от 20 ноября 2000 №878 «Об утверждении Правил охраны газораспределительных сетей»: На земельные участки, входящие в охранные зоны газораспределительных сетей налагаются ограничения (обременения), которыми запрещается: а) строить объекты жилищно-гражданского и производственного назначения; б) сносить и реконструировать мосты, коллекторы, автомобильные и железные дороги с расположенными на них газораспределительными сетями без предварительного выноса этих газопроводов по согласованию с эксплуатационными организациями; в) разрушать берегоукрепительные сооружения, водопропускные устройства, земляные и иные сооружения, предохраняющие газораспределительные сети от разрушений; г) перемещать, повреждать, засыпать и уничтожать опознавательные знаки, контрольно-измерительные пункты и другие устройства газораспределительных сетей; д) устраивать свалки и склады, разливать растворы кислот, солей, щелочей и других химически активных веществ; е) огораживать и перегораживать охранные зоны, препятствовать доступу персонала эксплуатационных организаций к газораспределительным сетям, проведению обслуживания и устранению повреждений газораспределительных сетей; ж) разводить огонь и размещать источники огня; з) рыть погребов, копать и обрабатывать почву сельскохозяйственными и мелиоративными орудиями и механизмами на глубину более 0,3 метра; и) открывать калитки и двери газорегуляторных пунктов, станций катодной и дренажной защиты, люки подземных колодцев, включать или отключать электроснабжение средств связи, освещения и систем телемеханики; к) набрасывать, приставлять и привязывать к опорам и надземным газопроводам, ограждениям и зданиям газораспределительных сетей посторонние предметы, лестницы, влезать на них; л) самовольно подключаться к газораспределительным сетям.; Реестровый номер границы: 59:12-6.253; Вид зоны по документу: Охранная зона объекта "Газ-д наруж. подземн. низкого давл-я", расположен. по адресу: Пермский край, г. Чайковский, по ул. Карла Маркса, 25,27,31,37,39,47,29,33,35, ул. Ленина, 30,32,47, ул. Горького, 4,8,10,18,20, ул. Мира, 31,39 (изменение местополож.); Тип зоны: Охранная зона инженерных коммуникаций</p> |
| 14 | данные отсутствуют | <p>вид ограничения (обременения): ограничения прав на земельный участок, предусмотренные статьей 56 Земельного кодекса Российской Федерации; Срок действия: не установлен; реквизиты документа-основания: постановление "Об утверждении Правил охраны линий и сооружений связи от 09.06.1995 № 578 выдан: Правительство Российской Федерации; Содержание ограничения (обременения): Ограничения в использовании объектов недвижимости в границах зоны с особыми условиями использования территорий Охранная зона сооружения - телефонная канализация Основного района, в соответствии с Постановлением Правительства РФ от 09 июня 1995 г. N 578 "Об утверждении Правил охраны линий и сооружений связи</p>  |



ДОКУМЕНТ ПОДПИСАН  
ЭЛЕКТРОННОЙ ПОДПИСЬЮ

Сертификат: 3094B7974B3CA8E1F07A347CFAD6FA78

Владелец: ФЕДЕРАЛЬНАЯ СЛУЖБА ГОСУДАРСТВЕННОЙ  
РЕГИСТРАЦИИ, КАДАСТРА И КАРТОГРАФИИ  
Действителен: с 17.05.2022 по 10.08.2023

полное наименование должности

инициалы, фамилия



Земельный участок

вид объекта недвижимости

Лист № 12 раздела 4.1

Всего листов раздела 4.1: 14

Всего разделов: 8

Всего листов выписки: 68

25.05.2023г. № КУВИ-001/2023-121062916

Кадастровый номер:

59:12:0000000:502(Единое землепользование)

Российской Федерации" 48. В пределах охранных зон без письменного согласия и присутствия представителей предприятий, эксплуатирующих линии связи и линии радиофикации, юридическим и физическим лицам запрещается: а) осуществлять всякого рода строительные, монтажные и взрывные работы, планировку грунта землеройными механизмами (за исключением зон песчаных барханов) и земляные работы (за исключением вспашки на глубину не более 0,3 метра); б) производить геолого-съёмочные, поисковые, геодезические и другие изыскательские работы, которые связаны с бурением скважин, шурфованием, взятием проб грунта, осуществлением взрывных работ; в) производить посадку деревьев, располагать полевые станы, содержать скот, складировать материалы, корма и удобрения, жечь костры, устраивать стрельбища; г) устраивать проезды и стоянки автотранспорта, тракторов и механизмов, провозить негабаритные грузы под проводами воздушных линий связи и линий радиофикации, строить каналы (арыки), устраивать заграждения и другие препятствия; д) устраивать причалы для стоянки судов, барж и плавучих кранов, производить погрузочно-разгрузочные, подводно-технические, дноуглубительные и землечерпательные работы, выделять рыбопромысловые участки, производить добычу рыбы, других водных животных, а также водных растений придонными орудиями лова, устраивать водопои, производить колку и заготовку льда. Судам и другим плавучим средствам запрещается бросать якоря, проходить с отданными якорями, цепями, лотами, волокушами и тралами; е) производить строительство и реконструкцию линий электропередач, радиостанций и других объектов, излучающих электромагнитную энергию и оказывающих опасное воздействие на линии связи и линии радиофикации; ж) производить защиту подземных коммуникаций от коррозии без учета проходящих подземных кабельных линий связи. 49. Юридическим и физическим лицам запрещается производить всякого рода действия, которые могут нарушить нормальную работу линий связи и линий радиофикации, в частности: а) производить снос и реконструкцию зданий и мостов, осуществлять переустройство коллекторов, туннелей метрополитена и железных дорог, где проложены кабели связи, установлены столбы воздушных линий связи и линий радиофикации, размещены технические сооружения радиорелейных станций, кабельные ящики и распределительные коробки, без предварительного выноса заказчиками (застройщиками) линий и сооружений связи, линий и сооружений радиофикации по согласованию с предприятиями, в ведении которых находятся эти линии и сооружения; б) производить засыпку трасс подземных кабельных линий связи, устраивать на этих трассах временные склады, стоки химически активных веществ и свалки промышленных, бытовых и прочих отходов, ломать замерные, сигнальные, предупредительные знаки и телефонные колодцы; в) открывать двери и люки необслуживаемых усилительных и регенерационных пунктов (наземных и подземных) и радиорелейных станций, кабельных колодцев телефонной канализации, распределительных шкафов и кабельных ящиков, а также подключаться к линиям связи (за исключением лиц, обслуживающих эти линии); г) огораживать трассы линий связи, препятствуя свободному доступу к ним технического персонала; д) самовольно подключаться к абонентской телефонной линии и линии радиофикации в целях пользования услугами связи; е) совершать иные действия, которые могут причинить повреждения сооружениям связи и радиофикации (повреждать опоры и арматуру воздушных



ДОКУМЕНТ ПОДПИСАН  
ЭЛЕКТРОННОЙ ПОДПИСЬЮ

Сертификат: 3094B7974B3CA8E1F07A347CFAD6FA78

Владелец: ФЕДЕРАЛЬНАЯ СЛУЖБА ГОСУДАРСТВЕННОЙ  
РЕГИСТРАЦИИ, КАДАСТРА И КАРТОГРАФИИ  
Действителен: с 17.05.2022 по 10.08.2023

полное наименование должности

инициалы, фамилия

|                          |                              |                   |                          |
|--------------------------|------------------------------|-------------------|--------------------------|
| Земельный участок        |                              |                   |                          |
| вид объекта недвижимости |                              |                   |                          |
| Лист № 13 раздела 4.1    | Всего листов раздела 4.1: 14 | Всего разделов: 8 | Всего листов выписки: 68 |

25.05.2023г. № КУВИ-001/2023-121062916

Кадастровый номер:

59:12:000000:502(Единое землепользование)

|    |                    |   |
|----|--------------------|---|
|    |                    | линий связи, обрывать провода, набрасывать на них посторонние предметы и другое).</>; Реестровый номер границы: 59:12-6.1374; Вид зоны по документу: Охранная зона сооружения - телефонная канализация Основного района; Тип зоны: Охранная зона линий и сооружений связи и линий и сооружений радиофикации   |
| 15 | данные отсутствуют | вид ограничения (обременения): ограничения прав на земельный участок, предусмотренные статьей 56 Земельного кодекса Российской Федерации; Срок действия: не установлен; реквизиты документа-основания: постановление "Об утверждении Правил охраны линий и сооружений связи Российской Федерации" от 09.06.1995 № 578 выдан: Правительство Российской Федерации; Содержание ограничения (обременения): Ограничение в использовании объектов недвижимости в границах охранной зоны линии связи отвода высокого давления ГРС 1 «Чайковский» до КС «Чайковская» установлены в соответствии с постановлением Правительства Российской Федерации от 9 июня 1995 г. № 578 "Об утверждении Правил охраны линий и сооружений связи Российской Федерации". В пределах охранных зон без письменного согласия и присутствия представителей предприятий, эксплуатирующих линии связи и линии радиофикации, юридическим и физическим лицам запрещается: а) осуществлять всякого рода строительные, монтажные и взрывные работы, планировку грунта землеройными механизмами (за исключением зон песчаных барханов) и земляные работы (за исключением вспашки на глубину не более 0,3 метра); б) производить геолого-съёмочные, поисковые, геодезические и другие изыскательские работы, которые связаны с бурением скважин, шурфованием, взятием проб грунта, осуществлением взрывных работ; в) производить посадку деревьев, располагать полевые станы, содержать скот, складировать материалы, корма и удобрения, жечь костры, устраивать стрельбища; г) устраивать проезды и стоянки автотранспорта, тракторов и механизмов, провозить негабаритные грузы под проводами воздушных линий связи и линий радиофикации, строить каналы (арьки), устраивать заграждения и другие препятствия; д) устраивать причалы для стоянки судов, барж и плавучих кранов, производить погрузочно-разгрузочные, подводно-технические, дноуглубительные и землечерпательные работы, выделять рыбопромысловые участки, производить добычу рыбы, других водных животных, а также водных растений придонными орудиями лова, устраивать водопои, производить колку и заготовку льда. Судам и другим плавучим средствам запрещается бросать якоря, проходить с отданными якорями, цепями, лотами, волокушами и тралами; е) производить строительство и реконструкцию линий электропередач, радиостанций и других объектов, излучающих электромагнитную энергию и оказывающих опасное воздействие на линии связи и линии радиофикации; ж) производить защиту подземных коммуникаций от коррозии без учета проходящих подземных кабельных линий связи. Юридическим и физическим лицам запрещается производить всякого рода действия, которые могут нарушить нормальную работу линий связи и линий радиофикации, в частности: а) производить снос и реконструкцию зданий и мостов, осуществлять переустройство коллекторов, туннелей метрополитена и железных дорог, где проложены кабели связи, установлены столбы воздушных линий связи и линий радиофикации, размещены технические сооружения радиорелейных станций, кабельные ящики и распределительные коробки, без предварительного выноса заказчиками (застройщиками) линий и |



ДОКУМЕНТ ПОДПИСАН  
ЭЛЕКТРОННОЙ ПОДПИСЬЮ

Сертификат: 3094B7974B3CA8E1F07A347CFAD6FA78

Владелец: ФЕДЕРАЛЬНАЯ СЛУЖБА ГОСУДАРСТВЕННОЙ  
РЕГИСТРАЦИИ, КАДАСТРА И КАРТОГРАФИИ  
Действителен: с 17.05.2022 по 10.08.2023

полное наименование должности

инициалы, фамилия

|  |                              |   |                          |
|--|------------------------------|---|--------------------------|
| Земельный участок                      |                              |   |                          |
| вид объекта недвижимости               |                              |   |                          |
| Лист № 14 раздела 4.1                  | Всего листов раздела 4.1: 14 | Всего разделов: 8   | Всего листов выписки: 68 |
| 25.05.2023г. № КУВИ-001/2023-121062916 |                              |   |                          |
| Кадастровый номер:                     |                              | 59:12:0000000:502(Единое землепользование)  |                          |
|  |                              | <p>сооружений связи, линий и сооружений радиодиффакции по согласованию с предприятиями, в ведении которых находятся эти линии и сооружения; б) производить засыпку трасс подземных кабельных линий связи, устраивать на этих трассах временные склады, стоки химически активных веществ и свалки промышленных, бытовых и прочих отходов, ломать замерные, сигнальные, предупредительные знаки и телефонные колодцы; в) открывать двери и люки необслуживаемых усилительных и регенерационных пунктов (наземных и подземных) и радиорелейных станций, кабельных колодцев телефонной канализации, распределительных шкафов и кабельных ящиков, а также подключаться к линиям связи (за исключением лиц, обслуживающих эти линии); г) огораживать трассы линий связи, препятствуя свободному доступу к ним технического персонала; д) самовольно подключаться к абонентской телефонной линии и линии радиодиффакции в целях пользования услугами связи; е) совершать иные действия, которые могут причинить повреждения сооружениям связи и радиодиффакции (повреждать опоры и арматуру воздушных линий связи, обрывать провода, набрасывать на них посторонние предметы и другое).; Реестровый номер границы: 59:12-6.1115; Вид зоны по документу: Охранная зона линии связи отвода высокого давления ГРС 1 «Чайковский» до КС «Чайковская»; Тип зоны: Охранная зона линий и сооружений связи и линий и сооружений радиодиффакции</p> |                          |
|  | Весь                         | <p>вид ограничения (обременения): прочие ограничения прав и обременения объекта недвижимости; Срок действия: не установлен; реквизиты документа-основания: f_FRS_5916_051400059000_01022010_39.XML от 01.02.2010 № 39 выдан: Управление Федеральной регистрационной службы по Пермскому краю Чайковский отдела; Сведения о лицах в пользу которых или в связи с которыми установлены (устанавливаются) ограничение прав и обременение объекта недвижимости: Абатурова Тамара Никоноровна; Содержание ограничения (обременения): Аренда земли с 25.01.2010 по 11.08.2012</p>   |                          |

|   |   |                          |
|---|---|--------------------------|
|    | <p>ДОКУМЕНТ ПОДПИСАН<br/>ЭЛЕКТРОННОЙ ПОДПИСЬЮ</p> |                          |
| <p>Сертификат: 3094B7974B3CA8E1F07A347CFAD6FA78<br/>Владелец: ФЕДЕРАЛЬНАЯ СЛУЖБА ГОСУДАРСТВЕННОЙ<br/>РЕГИСТРАЦИИ, КАДАСТРА И КАРТОГРАФИИ<br/>Действителен: с 17.05.2022 по 10.08.2023</p> | <p>полное наименование должности</p>              | <p>инициалы, фамилия</p> |

Выписка из Единого государственного реестра недвижимости об объекте недвижимости  
Сведения о частях земельного участка

|  |                              |  |                          |
|--|------------------------------|--|--------------------------|
| Земельный участок                      |                              |  |                          |
| вид объекта недвижимости               |                              |  |                          |
| Лист № 1 раздела 4.2                   | Всего листов раздела 4.2: 12 | Всего разделов: 8                          | Всего листов выписки: 68 |
| 25.05.2023г. № КУВИ-001/2023-121062916 |                              |  |                          |
| Кадастровый номер:                     |                              | 59:12:0000000:502(Единое землепользование) |                          |

| Сведения о характерных точках границы части (частей) земельного участка |               |            |                                   |   |
|---|---------------|------------|-----------------------------------|---|
| Учетный номер части: 59:12:0000000:502/1                                |               |            |                                   |   |
| Система координат МСК-59, зона 1  |               |            |                                   |   |
| Номер точки   | Координаты, м |            | Описание закрепления на местности | Средняя квадратичная погрешность определения координат характерных точек границ земельного участка, м |
|   | X             | Y          |                                   |   |
| 1   | 2             | 3          | 4                                 | 5   |
| 1   | 379627.77     | 1287314.75 | -                                 | -   |
| 2   | 379630.77     | 1287314.68 | -                                 | -   |
| 3   | 379630.82     | 1287316.68 | -                                 | -   |
| 4   | 379627.82     | 1287316.75 | -                                 | -   |
| 1   | 379627.77     | 1287314.75 | -                                 | -   |
| 1   | 379857.48     | 1287200.43 | -                                 | -   |
| 2   | 379860.04     | 1287198.87 | -                                 | -   |
| 3   | 379861.08     | 1287200.58 | -                                 | -   |
| 4   | 379858.52     | 1287202.14 | -                                 | -   |
| 1   | 379857.48     | 1287200.43 | -                                 | -   |
| 1   | 380130.13     | 1287130.66 | -                                 | -   |
| 2   | 380133.13     | 1287130.72 | -                                 | -   |
| 3   | 380133.1      | 1287132.72 | -                                 | -   |
| 4   | 380130.1      | 1287132.66 | -                                 | -   |
| 1   | 380130.13     | 1287130.66 | -                                 | -   |
| 1   | 380135.08     | 1287114.28 | -                                 | -   |
| 2   | 380137.08     | 1287114.27 | -                                 | -   |
| 3   | 380137.08     | 1287118.27 | -                                 | -   |
| 4   | 380135.08     | 1287118.28 | -                                 | -   |
| 1   | 380135.08     | 1287114.28 | -                                 | -   |
| 1   | 380093.08     | 1287111.02 | -                                 | -   |

|                               |   |                   |
|-------------------------------|---|-------------------|
| полное наименование должности | <br>ДОКУМЕНТ ПОДПИСАН<br>ЭЛЕКТРОННОЙ ПОДПИСЬЮ  | инициалы, фамилия |
|                               | Сертификат: 3094B7974B3CA8E1F07A347CFAD6FA78<br>Владелец: ФЕДЕРАЛЬНАЯ СЛУЖБА ГОСУДАРСТВЕННОЙ<br>РЕГИСТРАЦИИ, КАДАСТРА И КАРТОГРАФИИ<br>Действителен: с 17.05.2022 по 10.08.2023 |                   |

Земельный участок  
вид объекта недвижимости

Лист № 2 раздела 4.2

Всего листов раздела 4.2: 12

Всего разделов: 8

Всего листов выписки: 68

25.05.2023г. № КУВИ-001/2023-121062916

Кадастровый номер:

59:12:0000000:502(Единое землепользование)

| 1  | 2         | 3          | 4 | 5   |
|----|-----------|------------|---|-----|
| 2  | 380095.08 | 1287110.97 | - | -   |
| 3  | 380095.11 | 1287112.47 | - | -   |
| 4  | 380093.12 | 1287112.52 | - | -   |
| 1  | 380093.08 | 1287111.02 | - | -   |
| 1  | 380314.51 | 1287106.71 | - | -   |
| 2  | 380325.49 | 1287096.13 | - | -   |
| 3  | 380316.92 | 1287097.54 | - | 0.1 |
| 4  | 380189.93 | 1287126.5  | - | 0.1 |
| 5  | 380171.14 | 1287110.41 | - | -   |
| 6  | 380167.8  | 1287110.49 | - | -   |
| 7  | 380166.33 | 1287110.53 | - | -   |
| 8  | 380161.7  | 1287110.67 | - | -   |
| 9  | 380154.26 | 1287110.65 | - | -   |
| 10 | 380120.11 | 1287110.54 | - | -   |
| 11 | 380107.39 | 1287110.54 | - | -   |
| 12 | 380107.39 | 1287111.38 | - | -   |
| 13 | 380098.2  | 1287111.44 | - | -   |
| 14 | 380098.21 | 1287110.52 | - | -   |
| 15 | 380088.51 | 1287110.51 | - | -   |
| 16 | 380065.04 | 1287110.98 | - | -   |
| 17 | 380028.21 | 1287112.62 | - | -   |
| 18 | 380010.8  | 1287114.4  | - | -   |
| 19 | 379980.55 | 1287120.41 | - | -   |
| 20 | 379963.57 | 1287124.25 | - | -   |
| 21 | 379954.76 | 1287128.05 | - | -   |
| 22 | 379953.3  | 1287128.68 | - | -   |
| 23 | 379945.45 | 1287132.07 | - | -   |
| 24 | 379917.63 | 1287144.11 | - | -   |
| 25 | 379908.58 | 1287147.65 | - | -   |



ДОКУМЕНТ ПОДПИСАН  
ЭЛЕКТРОННОЙ ПОДПИСЬЮ

Сертификат: 3094B7974B3CA8E1F07A347CFAD6FA78

Владелец: ФЕДЕРАЛЬНАЯ СЛУЖБА ГОСУДАРСТВЕННОЙ

РЕГИСТРАЦИИ, КАДАСТРА И КАРТОГРАФИИ

Действителен: с 17.05.2022 по 10.08.2023

полное наименование должности

инициалы, фамилия

Земельный участок  
вид объекта недвижимости

Лист № 3 раздела 4.2

Всего листов раздела 4.2: 12

Всего разделов: 8

Всего листов выписки: 68

25.05.2023г. № КУВИ-001/2023-121062916

Кадастровый номер:

59:12:0000000:502(Единое землепользование)

| 1  | 2         | 3          | 4 | 5   |
|----|-----------|------------|---|-----|
| 26 | 379877.13 | 1287166.51 | - | -   |
| 27 | 379831.8  | 1287193.89 | - | -   |
| 28 | 379832.53 | 1287195.34 | - | -   |
| 29 | 379783.64 | 1287223.68 | - | -   |
| 30 | 379721.91 | 1287259.46 | - | -   |
| 31 | 379716.1  | 1287264.52 | - | -   |
| 32 | 379696.74 | 1287274.53 | - | -   |
| 33 | 379686.08 | 1287279.08 | - | -   |
| 34 | 379669.88 | 1287284.09 | - | -   |
| 35 | 379668.21 | 1287285.14 | - | 0.1 |
| 36 | 379529.39 | 1287323.67 | - | -   |
| 37 | 379552.85 | 1287322.72 | - | -   |
| 38 | 379552.86 | 1287327.97 | - | -   |
| 39 | 379572.18 | 1287327.6  | - | -   |
| 40 | 379572.16 | 1287324.29 | - | -   |
| 41 | 379572.15 | 1287322.79 | - | -   |
| 42 | 379574.15 | 1287322.78 | - | -   |
| 43 | 379574.85 | 1287321.98 | - | -   |
| 44 | 379604.2  | 1287322.67 | - | -   |
| 45 | 379607.39 | 1287320.49 | - | -   |
| 46 | 379643.28 | 1287315.99 | - | -   |
| 47 | 379649.06 | 1287315.26 | - | -   |
| 48 | 379651.5  | 1287314.94 | - | -   |
| 49 | 379706.62 | 1287297.5  | - | -   |
| 50 | 379766.63 | 1287264.21 | - | -   |
| 51 | 379774.93 | 1287259.34 | - | -   |
| 52 | 379807.56 | 1287235.85 | - | -   |
| 53 | 379875.75 | 1287195.05 | - | -   |
| 54 | 379879.74 | 1287192.26 | - | -   |



ДОКУМЕНТ ПОДПИСАН  
ЭЛЕКТРОННОЙ ПОДПИСЬЮ

Сертификат: 3094B7974B3CA8E1F07A347CFAD6FA78

Владелец: ФЕДЕРАЛЬНАЯ СЛУЖБА ГОСУДАРСТВЕННОЙ

РЕГИСТРАЦИИ, КАДАСТРА И КАРТОГРАФИИ

Действителен: с 17.05.2022 по 10.08.2023

полное наименование должности

инициалы, фамилия



Земельный участок  
вид объекта недвижимости

Лист № 4 раздела 4.2

Всего листов раздела 4.2: 12

Всего разделов: 8

Всего листов выписки: 68

25.05.2023г. № КУВИ-001/2023-121062916

Кадастровый номер:

59:12:0000000:502(Единое землепользование)

| 1  | 2         | 3          | 4 | 5 |
|----|-----------|------------|---|---|
| 55 | 379910.54 | 1287173.55 | - | - |
| 56 | 379919.22 | 1287171.35 | - | - |
| 57 | 379922.27 | 1287166.04 | - | - |
| 58 | 379959.2  | 1287152.73 | - | - |
| 59 | 379959.9  | 1287154.81 | - | - |
| 60 | 379964.54 | 1287149.72 | - | - |
| 61 | 379966.25 | 1287149.15 | - | - |
| 62 | 379973.54 | 1287146.8  | - | - |
| 63 | 379984.98 | 1287144.23 | - | - |
| 64 | 379996.23 | 1287142.05 | - | - |
| 65 | 380011.09 | 1287139.81 | - | - |
| 66 | 380023.15 | 1287138.62 | - | - |
| 67 | 380038.68 | 1287137.98 | - | - |
| 68 | 380046.04 | 1287138.01 | - | - |
| 69 | 380061.93 | 1287137.68 | - | - |
| 70 | 380072.12 | 1287137.6  | - | - |
| 71 | 380086.88 | 1287137.41 | - | - |
| 72 | 380097.74 | 1287138.81 | - | - |
| 73 | 380140.28 | 1287138.9  | - | - |
| 74 | 380166.44 | 1287138.85 | - | - |
| 75 | 380219.43 | 1287139.07 | - | - |
| 76 | 380222.44 | 1287136.8  | - | - |
| 77 | 380226.34 | 1287133.84 | - | - |
| 78 | 380230.19 | 1287129.21 | - | - |
| 79 | 380233.69 | 1287127.41 | - | - |
| 80 | 380251.24 | 1287124.94 | - | - |
| 81 | 380264.87 | 1287122.32 | - | - |
| 82 | 380277.53 | 1287117.16 | - | - |
| 83 | 380290.38 | 1287112.1  | - | - |



ДОКУМЕНТ ПОДПИСАН  
ЭЛЕКТРОННОЙ ПОДПИСЬЮ

Сертификат: 3094B7974B3CA8E1F07A347CFAD6FA78

Владелец: ФЕДЕРАЛЬНАЯ СЛУЖБА ГОСУДАРСТВЕННОЙ

РЕГИСТРАЦИИ, КАДАСТРА И КАРТОГРАФИИ

Действителен: с 17.05.2022 по 10.08.2023

полное наименование должности

инициалы, фамилия

Земельный участок

вид объекта недвижимости

Лист № 5 раздела 4.2

Всего листов раздела 4.2: 12

Всего разделов: 8

Всего листов выписки: 68

25.05.2023г. № КУВИ-001/2023-121062916

Кадастровый номер:

59:12:0000000:502(Единое землепользование)

| 1  | 2         | 3          | 4 | 5 |
|----|-----------|------------|---|---|
| 84 | 380294.46 | 1287111.02 | - | - |
| 85 | 380310.58 | 1287102.34 | - | - |
| 1  | 380314.51 | 1287106.71 | - | - |



ДОКУМЕНТ ПОДПИСАН  
ЭЛЕКТРОННОЙ ПОДПИСЬЮ

Сертификат: 3094B7974B3CA8E1F07A347CFAD6FA78

Владелец: ФЕДЕРАЛЬНАЯ СЛУЖБА ГОСУДАРСТВЕННОЙ

РЕГИСТРАЦИИ, КАДАСТРА И КАРТОГРАФИИ

Действителен: с 17.05.2022 по 10.08.2023

полное наименование должности

инициалы, фамилия

Земельный участок

вид объекта недвижимости

Лист № 6 раздела 4.2

Всего листов раздела 4.2: 12

Всего разделов: 8

Всего листов выписки: 68

25.05.2023г. № КУВИ-001/2023-121062916

Кадастровый номер:

59:12:0000000:502(Единое землепользование)

Сведения о характерных точках границы части (частей) земельного участка

Учетный номер части: 59:12:0000000:502/2

Система координат МСК-59, зона 1

| Номер точки | Координаты, м |            | Описание закрепления на местности | Средняя квадратичная погрешность определения координат характерных точек границ земельного участка, м |
|-------------|---------------|------------|-----------------------------------|---|
|             | X             | Y          |                                   |   |
| 1           | 2             | 3          | 4                                 | 5   |
| 1           | 380207.15     | 1287117.5  | -                                 | 0.1   |
| 3           | 380201.31     | 1287109.73 | -                                 | -   |
| 2           | 380205.39     | 1287109.64 | -                                 | -   |
| 4           | 380203.23     | 1287118.33 | -                                 | 0.1   |
| 5           | 380206.19     | 1287132.57 | -                                 | 0.1   |
| 6           | 380207.4      | 1287139.02 | -                                 | -   |
| 8           | 380210.12     | 1287131.81 | -                                 | 0.1   |
| 7           | 380211.48     | 1287139.04 | -                                 | -   |
| 1           | 380207.15     | 1287117.5  | -                                 | 0.1   |



ДОКУМЕНТ ПОДПИСАН  
ЭЛЕКТРОННОЙ ПОДПИСЬЮ

Сертификат: 3094B7974B3CA8E1F07A347CFAD6FA78

Владелец: ФЕДЕРАЛЬНАЯ СЛУЖБА ГОСУДАРСТВЕННОЙ

РЕГИСТРАЦИИ, КАДАСТРА И КАРТОГРАФИИ

Действителен: с 17.05.2022 по 10.08.2023

полное наименование должности

инициалы, фамилия

Земельный участок

вид объекта недвижимости

Лист № 7 раздела 4.2

Всего листов раздела 4.2: 12

Всего разделов: 8

Всего листов выписки: 68

25.05.2023г. № КУВИ-001/2023-121062916

Кадастровый номер:

59:12:0000000:502(Единое землепользование)

Сведения о характерных точках границы части (частей) земельного участка

Учетный номер части: 59:12:0000000:502/3

Система координат МСК-59, зона 1

| Номер точки | Координаты, м |            | Описание закрепления на местности | Средняя квадратичная погрешность определения координат характерных точек границ земельного участка, м |
|-------------|---------------|------------|-----------------------------------|---|
|             | X             | Y          |                                   |   |
| 1           | 2             | 3          | 4                                 | 5   |
| 1           | 379515.04     | 1287323.94 | -                                 | 0.1   |
| 2           | 379514.17     | 1287297.48 | -                                 | -   |
| 3           | 379510.17     | 1287297.5  | -                                 | -   |
| 4           | 379510.98     | 1287322.07 | -                                 | 0.1   |
| 5           | 379397.67     | 1287325.27 | -                                 | -   |
| 6           | 379397.94     | 1287329.26 | -                                 | -   |
| 7           | 379438.25     | 1287328.12 | -                                 | -   |
| 8           | 379439.16     | 1287325.92 | -                                 | -   |
| 9           | 379505.93     | 1287326.21 | -                                 | -   |
| 10          | 379510.98     | 1287326.07 | -                                 | 0.1   |
| 11          | 379510.98     | 1287326.23 | -                                 | -   |
| 12          | 379514.96     | 1287326.25 | -                                 | -   |
| 1           | 379515.04     | 1287323.94 | -                                 | 0.1   |



ДОКУМЕНТ ПОДПИСАН  
ЭЛЕКТРОННОЙ ПОДПИСЬЮ

Сертификат: 3094B7974B3CA8E1F07A347CFAD6FA78

Владелец: ФЕДЕРАЛЬНАЯ СЛУЖБА ГОСУДАРСТВЕННОЙ

РЕГИСТРАЦИИ, КАДАСТРА И КАРТОГРАФИИ

Действителен: с 17.05.2022 по 10.08.2023

полное наименование должности

инициалы, фамилия

Земельный участок

вид объекта недвижимости

Лист № 8 раздела 4.2

Всего листов раздела 4.2: 12

Всего разделов: 8

Всего листов выписки: 68

25.05.2023г. № КУВИ-001/2023-121062916

Кадастровый номер:

59:12:0000000:502(Единое землепользование)

Сведения о характерных точках границы части (частей) земельного участка

Учетный номер части: 59:12:0000000:502/4

Система координат МСК-59, зона 1

| Номер точки | Координаты, м |            | Описание закрепления на местности | Средняя квадратичная погрешность определения координат характерных точек границ земельного участка, м |
|-------------|---------------|------------|-----------------------------------|---|
|             | X             | Y          |                                   |   |
| 1           | 2             | 3          | 4                                 | 5   |
| 1           | 380552.6      | 1286818.25 | -                                 | 0.1   |
| 2           | 380537.14     | 1286805.57 | -                                 | -   |
| 3           | 380534.7      | 1286808.72 | -                                 | -   |
| 4           | 380553.4      | 1286824.05 | -                                 | 0.1   |
| 5           | 380562.38     | 1286831.69 | -                                 | -   |
| 6           | 380564.99     | 1286828.66 | -                                 | -   |
| 7           | 380555.98     | 1286820.99 | -                                 | 0.1   |
| 1           | 380552.6      | 1286818.25 | -                                 | 0.1   |



ДОКУМЕНТ ПОДПИСАН  
ЭЛЕКТРОННОЙ ПОДПИСЬЮ

Сертификат: 3094B7974B3CA8E1F07A347CFAD6FA78

Владелец: ФЕДЕРАЛЬНАЯ СЛУЖБА ГОСУДАРСТВЕННОЙ

РЕГИСТРАЦИИ, КАДАСТРА И КАРТОГРАФИИ

Действителен: с 17.05.2022 по 10.08.2023

полное наименование должности

инициалы, фамилия

Земельный участок

вид объекта недвижимости

Лист № 9 раздела 4.2

Всего листов раздела 4.2: 12

Всего разделов: 8

Всего листов выписки: 68

25.05.2023г. № КУВИ-001/2023-121062916

Кадастровый номер:

59:12:0000000:502(Единое землепользование)

Сведения о характерных точках границы части (частей) земельного участка

Учетный номер части: 59:12:0000000:502/5

Система координат МСК-59, зона 1

| Номер точки | Координаты, м |            | Описание закрепления на местности | Средняя квадратичная погрешность определения координат характерных точек границ земельного участка, м |
|-------------|---------------|------------|-----------------------------------|---|
|             | X             | Y          |                                   |   |
| 1           | 2             | 3          | 4                                 | 5   |
| 1           | 379259.27     | 1287243.01 | -                                 | -   |
| 2           | 379246.65     | 1287258.08 | -                                 | -   |
| 3           | 379249.75     | 1287260.56 | -                                 | -   |
| 4           | 379262.05     | 1287245.88 | -                                 | -   |
| 1           | 379259.27     | 1287243.01 | -                                 | -   |



ДОКУМЕНТ ПОДПИСАН  
ЭЛЕКТРОННОЙ ПОДПИСЬЮ

Сертификат: 3094B7974B3CA8E1F07A347CFAD6FA78

Владелец: ФЕДЕРАЛЬНАЯ СЛУЖБА ГОСУДАРСТВЕННОЙ  
РЕГИСТРАЦИИ, КАДАСТРА И КАРТОГРАФИИ  
Действителен: с 17.05.2022 по 10.08.2023

полное наименование должности

инициалы, фамилия



## Земельный участок

вид объекта недвижимости

Лист № 10 раздела 4.2

Всего листов раздела 4.2: 12

Всего разделов: 8

Всего листов выписки: 68

25.05.2023г. № КУВИ-001/2023-121062916

Кадастровый номер:

59:12:0000000:502(Единое землепользование)

## Сведения о характерных точках границы части (частей) земельного участка

Учетный номер части: 59:12:0000000:502/16

## Система координат

| Номер точки | Координаты, м |            | Описание закрепления на местности | Средняя квадратичная погрешность определения координат характерных точек границ земельного участка, м |
|-------------|---------------|------------|-----------------------------------|---|
|             | X             | Y          |                                   |   |
| 1           | 2             | 3          | 4                                 | 5   |
| 1           | 380107.39     | 1287111.38 | -                                 | -   |
| 2           | 380107.39     | 1287110.54 | -                                 | -   |
| 3           | 380120.11     | 1287110.54 | -                                 | -   |
| 4           | 380154.26     | 1287110.65 | -                                 | -   |
| 5           | 380161.7      | 1287110.67 | -                                 | -   |
| 6           | 380166.33     | 1287110.53 | -                                 | -   |
| 7           | 380166.44     | 1287138.85 | -                                 | -   |
| 8           | 380140.28     | 1287138.9  | -                                 | -   |
| 9           | 380097.73     | 1287138.81 | -                                 | -   |
| 10          | 380086.88     | 1287137.41 | -                                 | -   |
| 11          | 380076.39     | 1287137.54 | -                                 | -   |
| 12          | 380076.37     | 1287136.72 | -                                 | -   |
| 13          | 380078.19     | 1287110.72 | -                                 | -   |
| 14          | 380088.51     | 1287110.51 | -                                 | -   |
| 15          | 380098.2      | 1287110.52 | -                                 | -   |
| 16          | 380098.2      | 1287111.44 | -                                 | -   |
| 17          | 380107.39     | 1287111.38 | -                                 | -   |
| 1           | 380093.08     | 1287111.02 | -                                 | -   |
| 2           | 380093.11     | 1287112.52 | -                                 | -   |
| 3           | 380095.11     | 1287112.47 | -                                 | -   |
| 4           | 380095.08     | 1287110.97 | -                                 | -   |
| 5           | 380093.08     | 1287111.02 | -                                 | -   |
| 1           | 380133.1      | 1287132.72 | -                                 | -   |
| 2           | 380133.13     | 1287130.72 | -                                 | -   |



ДОКУМЕНТ ПОДПИСАН  
ЭЛЕКТРОННОЙ ПОДПИСЬЮ

Сертификат: 3094B7974B3CA8E1F07A347CFAD6FA78

Владелец: ФЕДЕРАЛЬНАЯ СЛУЖБА ГОСУДАРСТВЕННОЙ

РЕГИСТРАЦИИ, КАДАСТРА И КАРТОГРАФИИ

Действителен: с 17.05.2022 по 10.08.2023

полное наименование должности

инициалы, фамилия

## Земельный участок

вид объекта недвижимости

Лист № 11 раздела 4.2

Всего листов раздела 4.2: 12

Всего разделов: 8

Всего листов выписки: 68

25.05.2023г. № КУВИ-001/2023-121062916

Кадастровый номер:

59:12:0000000:502(Единое землепользование)

| 1  | 2         | 3          | 4 | 5 |
|----|-----------|------------|---|---|
| 3  | 380130.13 | 1287130.66 | - | - |
| 4  | 380130.1  | 1287132.66 | - | - |
| 5  | 380133.1  | 1287132.72 | - | - |
| 1  | 380137.08 | 1287118.27 | - | - |
| 2  | 380137.08 | 1287114.27 | - | - |
| 3  | 380135.08 | 1287114.28 | - | - |
| 4  | 380135.08 | 1287118.28 | - | - |
| 5  | 380137.08 | 1287118.27 | - | - |
| 1  | 380407.35 | 1287009.03 | - | - |
| 2  | 380379.51 | 1287042.4  | - | - |
| 3  | 380374.97 | 1287038.48 | - | - |
| 4  | 380373.01 | 1287040.75 | - | - |
| 5  | 380377.56 | 1287044.67 | - | - |
| 6  | 380370.26 | 1287053.64 | - | - |
| 7  | 380362.36 | 1287056.17 | - | - |
| 8  | 380334.6  | 1287087.37 | - | - |
| 9  | 380314.51 | 1287106.71 | - | - |
| 10 | 380310.57 | 1287102.34 | - | - |
| 11 | 380294.46 | 1287111.02 | - | - |
| 12 | 380290.38 | 1287112.1  | - | - |
| 13 | 380277.53 | 1287117.16 | - | - |
| 14 | 380264.87 | 1287122.32 | - | - |
| 15 | 380251.23 | 1287124.94 | - | - |
| 16 | 380233.69 | 1287127.41 | - | - |
| 17 | 380230.19 | 1287129.21 | - | - |
| 18 | 380226.34 | 1287133.84 | - | - |
| 19 | 380222.44 | 1287136.8  | - | - |
| 20 | 380219.43 | 1287139.07 | - | - |
| 21 | 380166.44 | 1287138.85 | - | - |



ДОКУМЕНТ ПОДПИСАН  
ЭЛЕКТРОННОЙ ПОДПИСЬЮ

Сертификат: 3094B7974B3CA8E1F07A347CFAD6FA78

Владелец: ФЕДЕРАЛЬНАЯ СЛУЖБА ГОСУДАРСТВЕННОЙ

РЕГИСТРАЦИИ, КАДАСТРА И КАРТОГРАФИИ

Действителен: с 17.05.2022 по 10.08.2023

полное наименование должности

инициалы, фамилия

## Земельный участок

вид объекта недвижимости

Лист № 12 раздела 4.2

Всего листов раздела 4.2: 12

Всего разделов: 8

Всего листов выписки: 68

25.05.2023г. № КУВИ-001/2023-121062916

Кадастровый номер:

59:12:0000000:502(Единое землепользование)

| 1  | 2         | 3          | 4 | 5 |
|----|-----------|------------|---|---|
| 22 | 380166.33 | 1287110.53 | - | - |
| 23 | 380167.8  | 1287110.49 | - | - |
| 24 | 380233.8  | 1287109    | - | - |
| 25 | 380247.5  | 1287107.37 | - | - |
| 26 | 380258.66 | 1287104.11 | - | - |
| 27 | 380286.61 | 1287091.79 | - | - |
| 28 | 380300.92 | 1287082.91 | - | - |
| 29 | 380321.7  | 1287060.43 | - | - |
| 30 | 380339.67 | 1287040.81 | - | - |
| 31 | 380346.8  | 1287027.1  | - | - |
| 32 | 380346.76 | 1287027.95 | - | - |
| 33 | 380380.57 | 1286988.29 | - | - |
| 34 | 380381.1  | 1286988.57 | - | - |
| 35 | 380385.58 | 1286991.74 | - | - |
| 36 | 380393.48 | 1286997.73 | - | - |
| 37 | 380407.19 | 1287008.86 | - | - |
| 38 | 380407.35 | 1287009.03 | - | - |



ДОКУМЕНТ ПОДПИСАН  
ЭЛЕКТРОННОЙ ПОДПИСЬЮ

Сертификат: 3094B7974B3CA8E1F07A347CFAD6FA78

Владелец: ФЕДЕРАЛЬНАЯ СЛУЖБА ГОСУДАРСТВЕННОЙ

РЕГИСТРАЦИИ, КАДАСТРА И КАРТОГРАФИИ

Действителен: с 17.05.2022 по 10.08.2023

полное наименование должности

инициалы, фамилия