



АДМИНИСТРАЦИЯ
ЧАЙКОВСКОГО ГОРОДСКОГО ОКРУГА
УПРАВЛЕНИЕ
ЗЕМЕЛЬНО-ИМУЩЕСТВЕННЫХ
ОТНОШЕНИЙ

ул. Ленина, д. 67/1, г. Чайковский, Пермский край, 617760
Тел/факс: (34241) 4-73-75
E-mail: uzio@chaykovsky.permkrai.ru
ОКПО 35288925 ОГРН 1185958071562
ИНН/КПП 5959002592/595901001

№ 02-01-06-01-2510

На № _____ от _____

ООО «ПМК-403»
ул. Молодежная, д.107, оф.9,
г. Ижевск, Удмуртская
республика, 426073

Чайковский отдел
Управления Росреестра
по Пермскому краю

Правовое управление
администрации Чайковского
городского округа

О предоставлении решения

**РЕШЕНИЕ № 308
о размещении объектов**

г. Чайковский,
Пермский край

30.05.2023

Управление земельно-имущественных отношений администрации Чайковского городского округа, в лице начальника Управления Елькиной Ларисы Александровны, действующей на основании Положения об Управлении земельно-имущественных отношений администрации города Чайковского, утвержденного решением Чайковской городской Думы Чайковского городского округа от 19 декабря 2018 г. № 99, разрешает Обществу с ограниченной ответственностью «ПМК-403» (ИНН 1834051420, ОГРН 1101840002285, адрес: 426073, Удмуртская Республика, г. Ижевск, ул. Молодежная, д.107, офис 9, телефон: 8 (3412) 37-01-00, e-mail: oopmk-403@mail.ru) размещение объекта: «Линии связи, линейно-кабельные сооружения связи и иные сооружения связи, для размещения которых не требуется разрешения на строительство**», на землях, государственная собственность на которые не разграничена, номер кадастрового квартала 59:12:0810101, **из состава земель населенных пунктов, площадью 4084,67 кв.м,** на срок: **один год,** местоположение: **Пермский край, г.о. Чайковский.****

Приложение: схема предполагаемых к использованию земель или части земельного участка.

Начальник Управления
земельно-имущественных отношений
администрации Чайковского городского округа



Л.А. Елькина

Схема

предполагаемых к использованию земель или части земельного участка между

с. Ольховка и д. Харнавы

Проект: «Строительство волоконно-оптической линии связи для устранения цифрового неравенства в Чайковском городском округе Пермского края на участке: АТС ПАО «Ростелеком» с. Ольховка, по адресу: ул. Советская д 38 - БС УЦН-2,0 (решение №50) по адресу: д. Харнавы ул. Труда в кадастровом квартале 59:12:0270000».

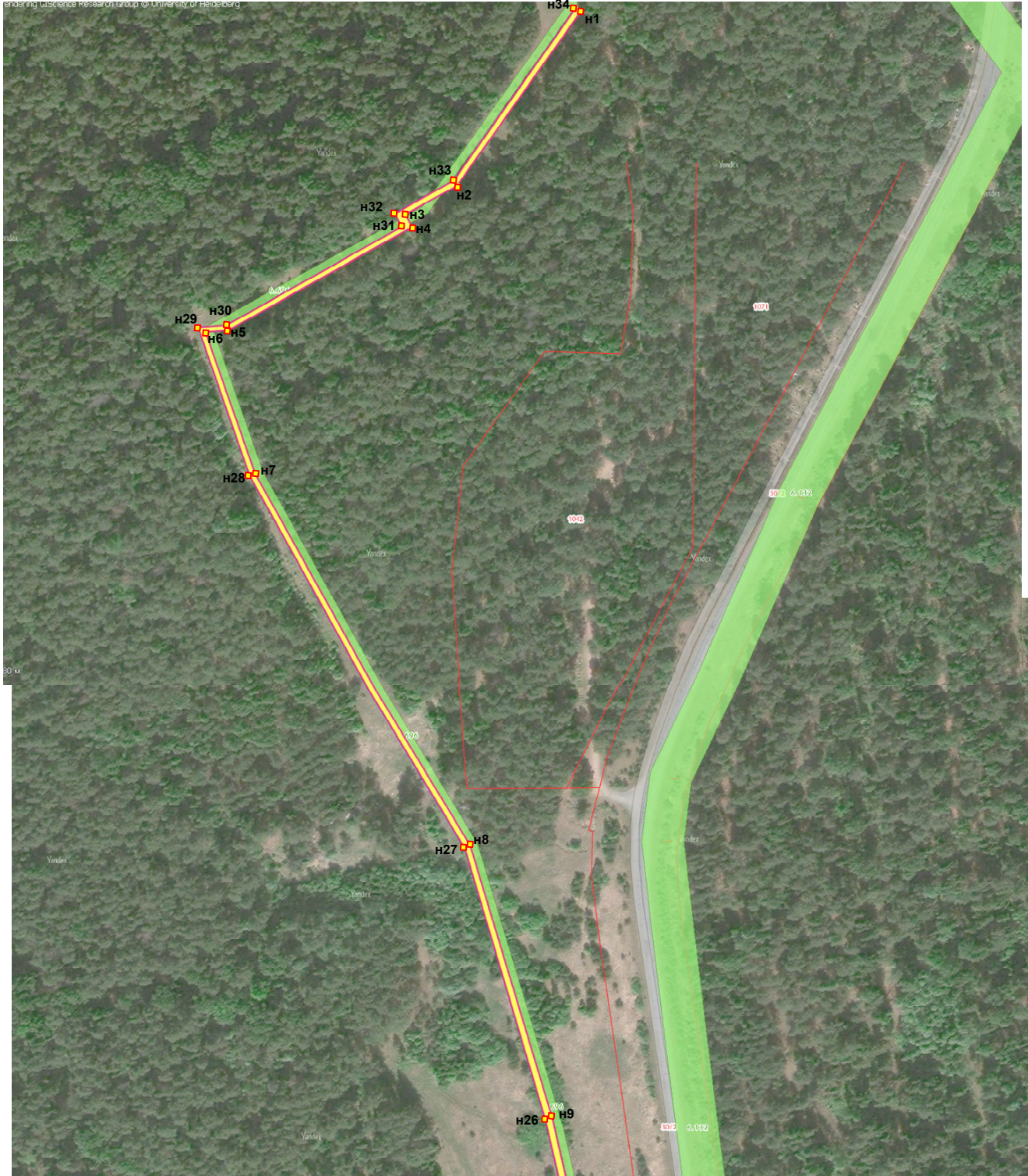
Категория земель: муниципальные земли

Информация о правах на земельные участки, предполагаемые к использованию

№ п/п	Кадастровый (условный) номер земельного участка	Вид права на земельный участок	Площадь земельного участка, предполагаемого к использованию
1	59:12:0810101(ЗУ1)	Земли государственная собственность, на которые не разграничена	4084.67 м2

ЗУ 1 Лист 1

Масштаб 1:2000



Подпись заявителя:  / С.А.Иванов/

Заявитель: ООО «ПМК-403»

Условные обозначения

■ n1 -номера характерных поворотных точек земельного участка

■ -граница используемого участка

59:12:0810101 -надпись номера кадастрового квартала

ЗУ10 -условный номер земельного участка

Схема

предполагаемых к использованию земель или части земельного участка между

с. Ольховка и д. Харнавы

Проект: «Строительство волоконно-оптической линии связи для устранения цифрового неравенства в Чайковском городском округе Пермского края на участке: АТС ПАО «Ростелеком» с. Ольховка, по адресу: ул. Советская д 38 - БС УЦН-2,0 (решение №50) по адресу: д. Харнавы ул. Труда в кадастровом квартале 59:12:0270000».

Категория земель: муниципальные земли

Масштаб 1:2000

ЗУ 1 Лист 2



Схема

предполагаемых к использованию земель или части земельного участка между с. Ольховка и д. Харнавы

Проект: «Строительство волоконно-оптической линии связи для устранения цифрового неравенства в Чайковском городском округе Пермского края на участке: АТС ПАО «Ростелеком» с. Ольховка, по адресу: ул. Советская д 38 - БС УЦН-2,0 (решение №50) по адресу: д. Харнавы ул. Труда в кадастровом квартале 59:12:0270000».

Категория земель: муниципальные земли





Масштаб 1:2000

Подпись заявителя:  / С.А.Иванов/

Заявитель: ООО «ПМК-403»

Условные обозначения

-  n1 -номера характерных поворотных точек земельного участка
-  -граница используемого участка
- 59:12:0810101 -надпись номера кадастрового квартала
- 3У10 - условный номер земельного участка

Схема

предполагаемых к использованию земель или части земельного участка между с. Ольховка и д. Харनावы

Проект: «Строительство волоконно-оптической линии связи для устранения цифрового неравенства в Чайковском городском округе Пермского края на участке: АТС ПАО «Ростелеком» с. Ольховка, по адресу: ул. Советская д 38 - БС УЦН-2,0 (решение №50) по адресу: д. Харनावы ул. Труда в кадастровом квартале 59:12:0270000».

Категория земель: муниципальные земли

Каталог координат поворотных точек границ земельного участка

Местоположение: Чайковский городской округ Пермского края, загородный участок между с. Ольховка и д. Харनावы		
Условный номер земельного участка:		ЗУ1 кадастровый квартал 59:12:0810101
Площадь земельного участка:		4084.67 м ²
Обозначение характерных точек границ	Координаты, м (МСК-59)	
	X	Y
1	2	3
ЗУ1 кадастровый квартал 59:12:0810101		
n1	372850.20	1278979.65
n2	372762.56	1278918.10
n3	372747.93	1278892.48
n4	372741.63	1278895.81
n5	372689.16	1278803.27
n6	372688.18	1278792.68
n7	372617.84	1278817.80
n8	372423.61	1278927.65
n9	372275.93	1278969.42
n10	372061.82	1279016.87
n11	372039.03	1279059.34
n12	371952.79	1279075.28
n13	371882.09	1279092.77
n14	371693.25	1279128.75
n15	371650.92	1279149.83
n16	371599.30	1279182.72
n17	371592.66	1279173.89
n18	371592.93	1279168.86
n19	371599.90	1279178.42
n20	371649.91	1279147.33
n21	371692.49	1279126.99
n22	371881.22	1279090.36
n23	371952.13	1279073.56
n24	372035.98	1279057.53
n25	372059.09	1279013.99
n26	372275.48	1278966.22
n27	372422.19	1278925.15
n28	372616.26	1278815.33
n29	372690.42	1278788.93
n30	372691.58	1278803.05
n31	372741.55	1278890.93
n32	372748.27	1278887.52
n33	372765.22	1278916.89
n34	372851.41	1278977.41

Подпись заявителя: / С.А.Иванов/



