



АДМИНИСТРАЦИЯ
ЧАЙКОВСКОГО ГОРОДСКОГО ОКРУГА
**УПРАВЛЕНИЕ
ЗЕМЕЛЬНО-ИМУЩЕСТВЕННЫХ
ОТНОШЕНИЙ**

ул. Ленина, д. 67/1, г. Чайковский, Пермский край, 617760
Тел/факс: (34241) 4-73-75
E-mail: uzio@chaykovsky.permkrai.ru
ОКПО 35288925 ОГРН 1185958071562
ИНН/КПП 5959002592/595901001

26.05.2023 № 02-01-06-01-2465

На № _____ от _____

АО «Газпром
газораспределение Пермь»
ул. Петропавловская, 43,
г. Пермь, 614000

Чайковский отдел
Управления Росреестра
по Пермскому краю

Правовое управление
администрации Чайковского
городского округа

О предоставлении решения

**РЕШЕНИЕ № 300
о размещении объектов**

г. Чайковский,
Пермский край

Управление земельно-имущественных отношений администрации Чайковского городского округа, в лице начальника Управления Елькиной Ларисы Александровны, действующей на основании Положения об Управлении земельно-имущественных отношений администрации города Чайковского, утвержденного решением Чайковской городской Думы от 19 декабря 2018 г. № 99,

разрешает Акционерному обществу «Газпром газораспределение Пермь» (ИНН 5902183841, ОГРН 1025900512670, адрес: 614000, г. Пермь, ул. Петропавловская, 43, телефон: 8 (342) 218 11 00, e-mail: ugaz@ugaz.ru) размещение объекта: «Газопровод давлением до 1,2 Мпа включительно, для размещения которого не требуется разрешение на строительство», на части земельного участка с кадастровым номером 59:12:0000000:18992, 59:12:0010242:204 из состава земель населенных пунктов, площадью 623 кв.м.,

на срок: **1 год**,
местоположение: **Пермский край, г. Чайковский, ул. Гагарина,
к дому 28/3.**

Приложение: **схема предполагаемых к использованию земель или
части земельного участка.**

Начальник Управления
земельно-имущественных отношений
администрации Чайковского городского округа **Л.А. Елькина**



Схема предполагаемых к использованию земель или части земельного участка

Объект: Газопровод давлением до 1,2 Мпа, для размещения которого не требуется разрешения на строительство

Местоположение: расположенных по адресу: Пермский край, г.о. Чайковский, г. Чайковский, ул. Гагарина, к дому 28/3

Каталог координат, м

№ точки границы	X	Y
н1	379242.21	1283290.55
н2	379244.56	1283295.52
н3	379237.57	1283300.68
н4	379232.21	1283302.70
н5	379209.29	1283311.91
н6	379184.63	1283251.54
н7	379166.92	1283233.09
н8	379170.52	1283229.63
н9	379188.89	1283248.76
н10	379212.03	1283305.41
н11	379231.65	1283297.54
н12	379232.11	1283298.51
н13	379237.14	1283295.52
н14	379240.54	1283292.65
н1	379242.21	1283290.55

Площадь земель или части земельного участка, кв.м.: 623

Категория земель: земли населенных пунктов

Вид разрешенного использования: -

Описание границ смежных землепользователей:

От точки н1 до точки н2 - земельный участок с кадастровым номером 59:12:0010242:23








От точки н2 до точки н3 - земельный участок с кадастровым номером 59:12:0010242:25

От точки н3 до точки н4 - земельный участок с кадастровым номером 59:12:0010242:204

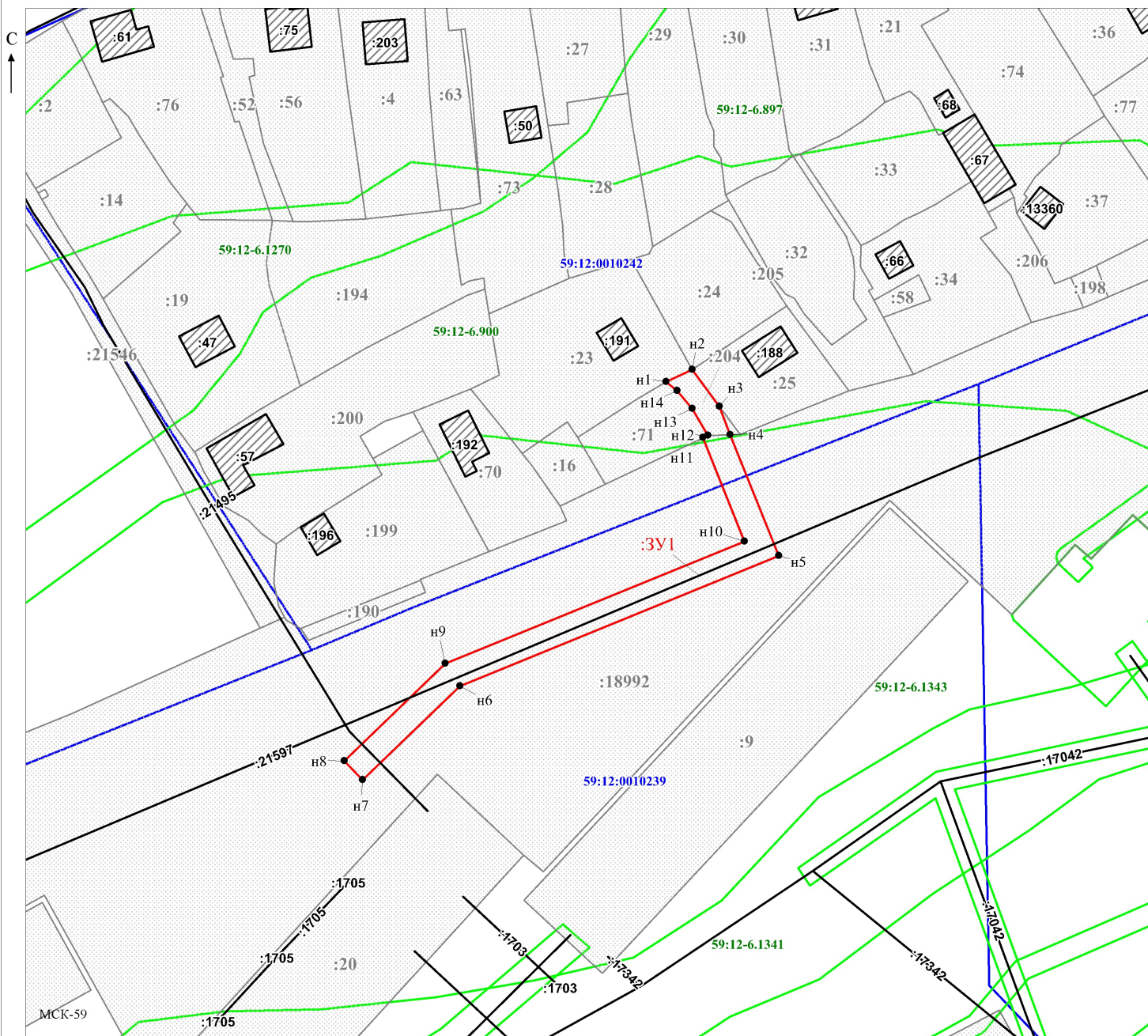
От точки н4 до точки н11 - земельный участок с кадастровым номером 59:12:0000000:18992

От точки н11 до точки н1 - земельный участок с кадастровым номером 59:12:0010242:71


Условные обозначения:

-  - границы и номер земельного участка, сведения о которых внесены в ЕГРН
-  - границы и номер объекта капитального строительства, сведения о которых внесены в ЕГРН
-  - граница кадастрового квартала
-  - предполагаемый участок земель, на которых планируется размещение объекта
-  - зоны с особыми условиями использования территории, сведения о которых внесены в ЕГРН
-  - обозначение запрашиваемого земельного участка
-  - характерная точка границ земель или части земельного участка

59:12:0010242 - номер кадастрового квартала



Масштаб 1:800

Заявитель:  / Егошина И.В.
(подпись, расшифровка подписи)

МП
(для юридических лиц
и индивидуальных предпринимателей)