



АДМИНИСТРАЦИЯ
ЧАЙКОВСКОГО ГОРОДСКОГО ОКРУГА
УПРАВЛЕНИЕ
ЗЕМЕЛЬНО-ИМУЩЕСТВЕННЫХ
ОТНОШЕНИЙ

ул. Ленина, д. 67/1, г. Чайковский, Пермский край, 617760
Тел/факс: (34241) 4-73-75
E-mail: uzio@chaykovsky.permkrai.ru
ОКПО 35288925 ОГРН 1185958071562
ИНН/КПП 5959002592/595901001

№ 02-01-06-01-2461

На № _____ от _____

ОАО «МРСК Урала» - филиал
«Пермэнерго»
ул. Советская, д.2/17,
г. Чайковский, 617762

Чайковский отдел
Управления Росреестра
по Пермскому краю

Правовое управление
администрации Чайковского
городского округа

О предоставлении решения

**РЕШЕНИЕ № 298
о размещении объектов**

г. Чайковский,
Пермский край

26.05.2023

Управление земельно-имущественных отношений администрации Чайковского городского округа, в лице начальника Управления Елькиной Ларисы Александровны, действующей на основании Положения об Управлении земельно-имущественных отношений администрации города Чайковского, утвержденного решением Думой Чайковского городского округа от 19 декабря 2018 г. № 99,

разрешает Открытому акционерному обществу «Межрегиональная распределительная сетевая компания Урала» (ИНН 6671163413, ОГРН 1056604000970, адрес: 617762, г. Чайковский, ул. Советская, д.2/17, телефон: 8 (34241) 7-23-59, e-mail: pe-chaes@rosseti-ural.ru) размещение объекта: «Линии электропередачи классом напряжения до 35 кВ, а также связанные с ними трансформаторные подстанции, распределительные пункты и иное предназначенное для осуществления передачи электрической энергии оборудование, для размещения которых не требуется разрешения на строительство»,

на части земельного участка с кадастровым номером 59:12:0000000:20092, и на землях, государственная собственность на которые не разграничена, номера кадастровых кварталов 59:12:0270000, 59:12:0890209, 59:12:0220000, 59:12:0290000, из состава земель населенных пунктов, площадью 469 кв.м,

на срок: бессрочно,

местоположение: **Пермский край, г.о. Чайковский.**

Приложение: схема предполагаемых к использованию земель или части земельного участка.

Начальник Управления
земельно-имущественных отношений
администрации Чайковского городского округа



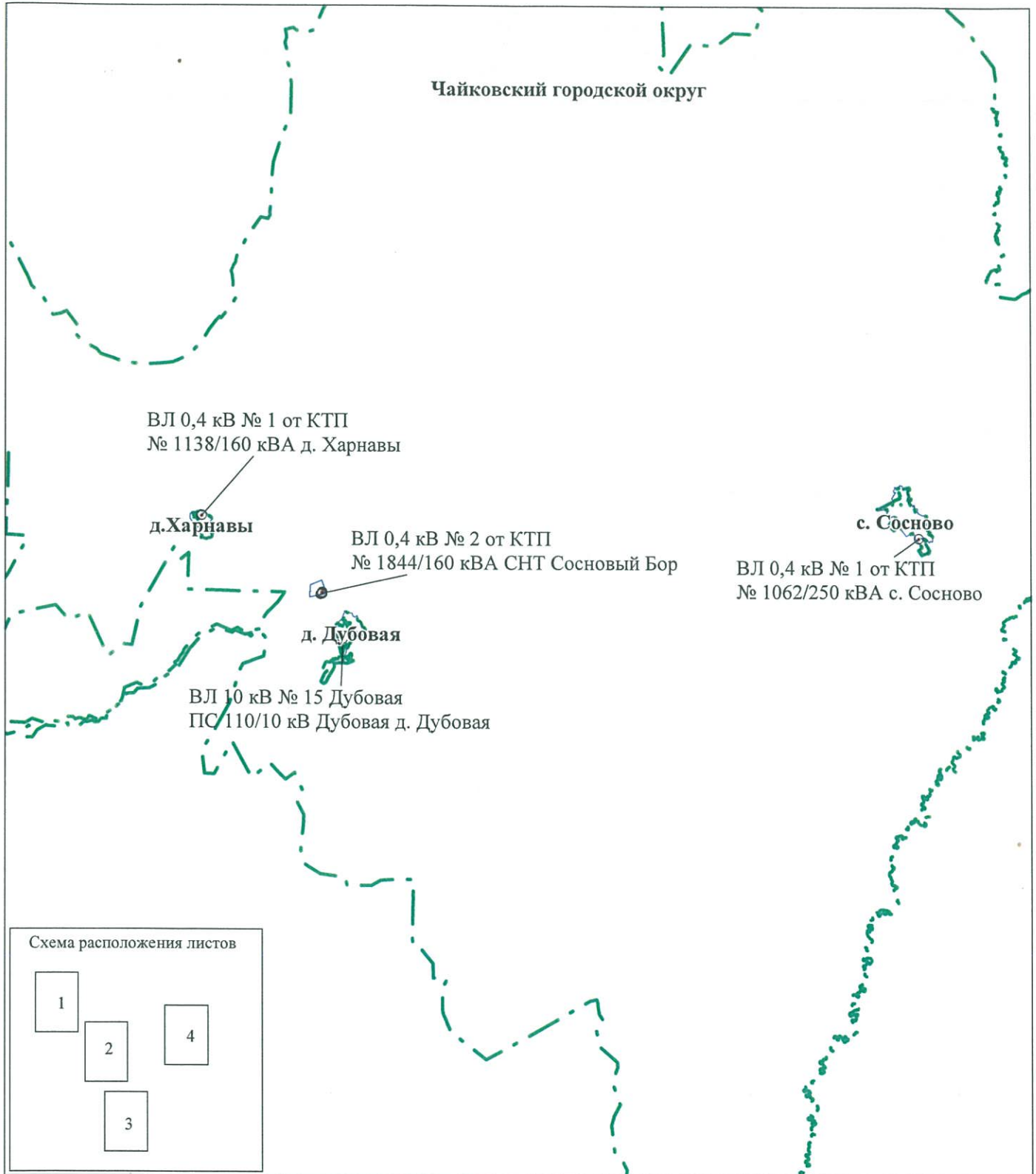
Схема предполагаемого использования земель или части земельного участка

ПО "Чайковские электрические сети"
филиала ОАО "МРСК Урала"-
"Пермэнерго"

Директор  А.И.Лимонов

Объект: "ВЛ 0,4 кВ №2 от КТП №1844 СНТ Сосновый бор, ВЛ 0,4 кВ №1 от КТП №1138 д.Харнавы, ВЛ 10 кВ №15 Дубовая ПС 110 д.Дубовая, ВЛ 0,4 кВ №1 от КТП №1062 с.Сосново в Чайковском г.о., Пермский край (ВЛ 0,4 кВ-252м., ВЛ 10 кВ-10м.)"

Протяженность объектов электросетевого хозяйства: ВЛ 0,4 кВ-252м., ВЛ 10 кВ-10м



М 1:250 000

Согласовано: _____



Схема предполагаемого использования земель или части земельного участка

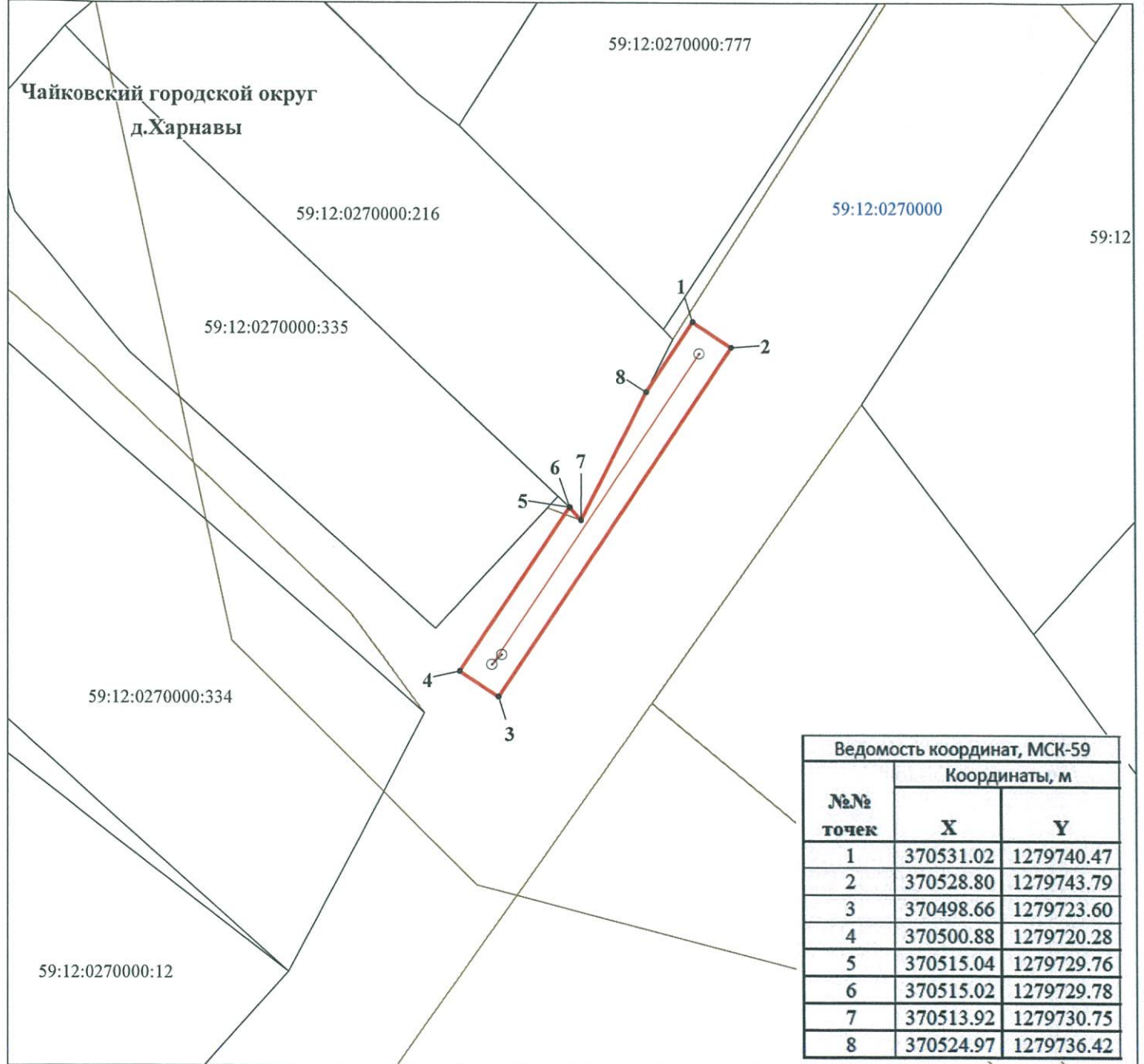
Объект: "ВЛ 0,4 кВ №2 от КТП №1844 СНТ Сосновый бор, ВЛ 0,4 кВ №1 от КТП №1138 д.Харнавы, ВЛ 10 кВ №15 Дубовая ПС 110 д.Дубовая, ВЛ 0,4 кВ №1 от КТП №1062 с.Сосново в Чайковском г.о., Пермский край (ВЛ 0,4 кВ-252м., ВЛ 10 кВ-10м.)"

Площадь земель или части земельного участка: 136 кв.м.

Местоположение: Пермский край, Чайковский городской округ

Категория земель: Земли населённых пунктов

Вид разрешенного использования: -



Ведомость координат, МСК-59		
№№ точек	Координаты, м	
	X	Y
1	370531.02	1279740.47
2	370528.80	1279743.79
3	370498.66	1279723.60
4	370500.88	1279720.28
5	370515.04	1279729.76
6	370515.02	1279729.78
7	370513.92	1279730.75
8	370524.97	1279736.42

М 1:500

Описание границ смежных землепользователей:
 1-5,8-1-свободные муниципальные земли
 5-8-59:12:0270000:216

Условные обозначения:

- 59:12:0270000 кадастровый номер квартала
- 59:12:0270000:216 кадастровый номер земельного участка
- граница кадастрового квартала
- существующая часть границы, сведения о которой достаточны для определения её местоположения
- граница вновь образованного земельного участка
- поворотная точка границы участка
- 1 надпись номера вновь образованной точки
- проектируемая линия ВЛ-0,4 кВ
- ЗОУИТ



Схема предполагаемого использования земель или части земельного участка

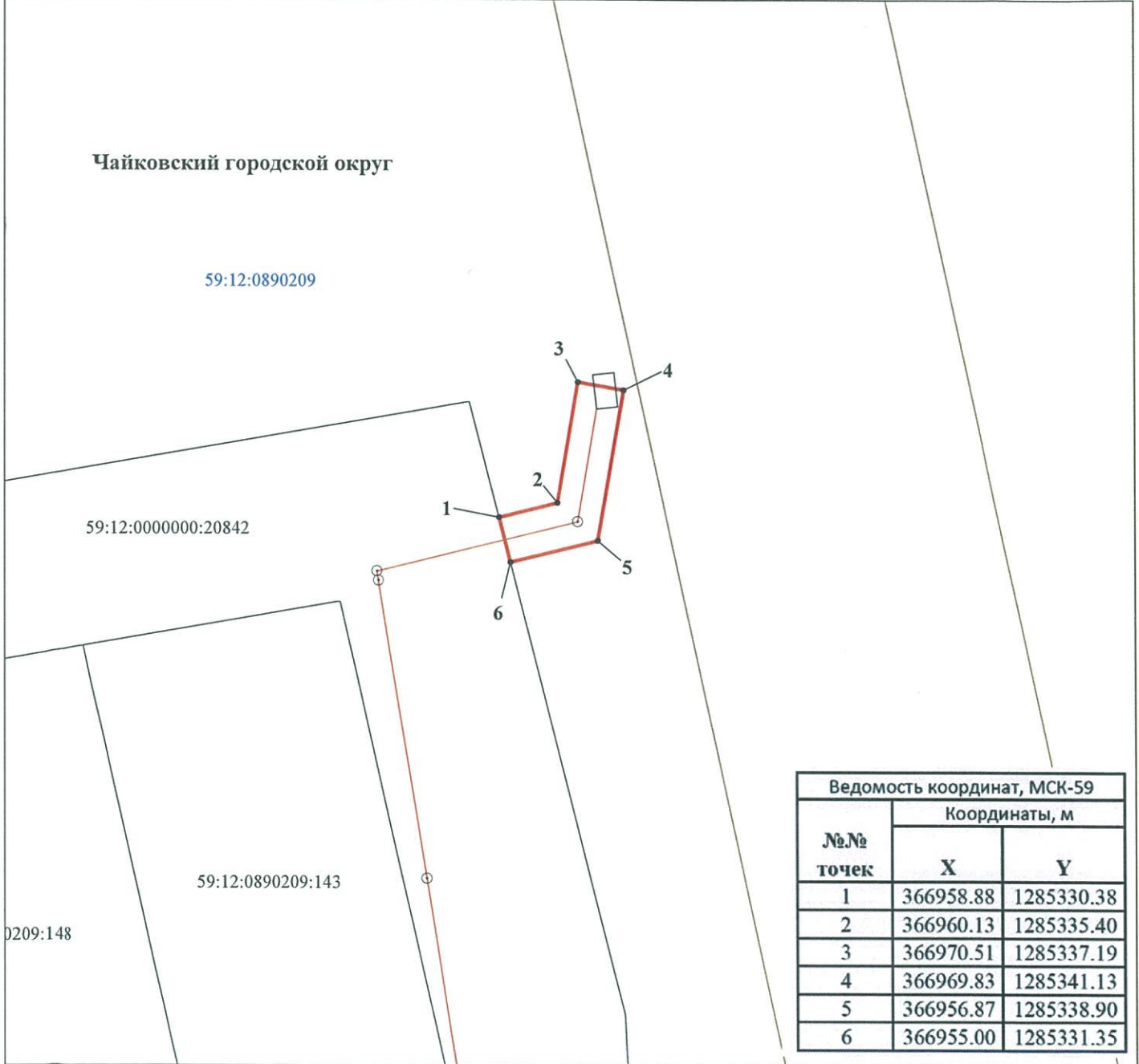
Объект: "ВЛ 0,4 кВ №2 от КТП №1844 СНТ Сосновый бор, ВЛ 0,4 кВ №1 от КТП №1138 д.Харнавы, ВЛ 10 кВ №15 Дубовая ПС 110 д.Дубовая, ВЛ 0,4 кВ №1 от КТП №1062 с.Сосново в Чайковском г.о., Пермский край (ВЛ 0,4 кВ-252м., ВЛ 10 кВ-10м.)"

Площадь земель или части земельного участка: 73 кв.м.

Местоположение: Пермский край, Чайковский городской округ

Категория земель: Земли сельскохозяйственного назначения

Вид разрешенного использования: -



М 1:500

Описание границ смежных землепользователей:

1-6-свободные муниципальные земли
6-1-59:12:0000000:20842

Условные обозначения:

- 59:12:0890209 кадастровый номер квартала
- 59:12:0890209:143 кадастровый номер земельного участка
- граница кадастрового квартала
- существующая часть границы, сведения о которой достаточны для определения её местоположения
- граница вновь образованного земельного участка
- поворотная точка границы участка
- 1 надпись номера вновь образованной точки
- проектируемая линия ВЛ-0,4 кВ
- ЗОУИТ

Схема расположения листов

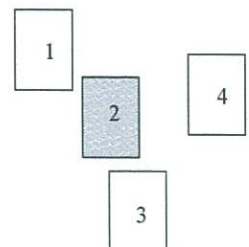


Схема предполагаемого использования земель или части земельного участка

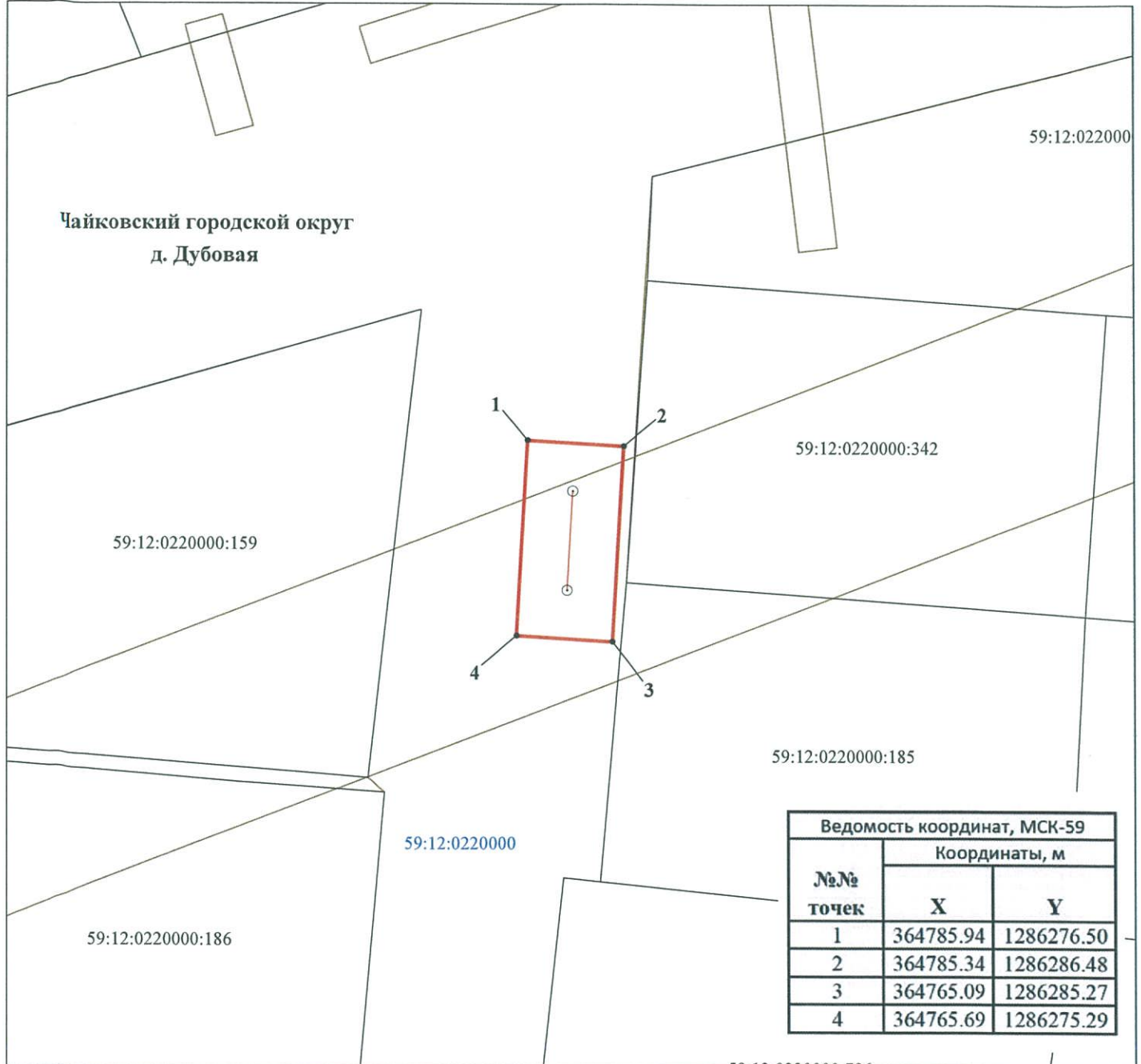
Объект: "ВЛ 0,4 кВ №2 от КТП №1844 СНТ Сосновый бор, ВЛ 0,4 кВ №1 от КТП №1138 д.Харнавы, ВЛ 10 кВ №15 Дубовая ПС 110 д.Дубовая, ВЛ 0,4 кВ №1 от КТП №1062 с.Сосново в Чайковском г.о., Пермский край (ВЛ 0,4 кВ-252м., ВЛ 10 кВ-10м.)"

Площадь земель или части земельного участка: 203 кв.м.

Местоположение: Пермский край, Чайковский городской округ

Категория земель: Земли населённых пунктов

Вид разрешенного использования: -



Ведомость координат, МСК-59		
№№ точек	Координаты, м	
	X	Y
1	364785.94	1286276.50
2	364785.34	1286286.48
3	364765.09	1286285.27
4	364765.69	1286275.29

М 1:600

Описание границ смежных землепользователей:

1-1-свободные муниципальные земли

Условные обозначения:

59:12:0220000	кадастровый номер квартала
59:12:0220000:342	кадастровый номер земельного участка
	граница кадастрового квартала
	существующая часть границы, сведения о которой достаточны для определения её местоположения
	граница вновь образованного земельного участка
	поворотная точка границы участка
	надпись номера вновь образованной точки
	проектируемая линия ВЛ-0,4 кВ
	ЗООИТ

Схема расположения листов

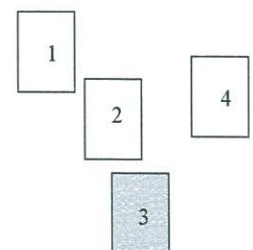


Схема предполагаемого использования земель или части земельного участка

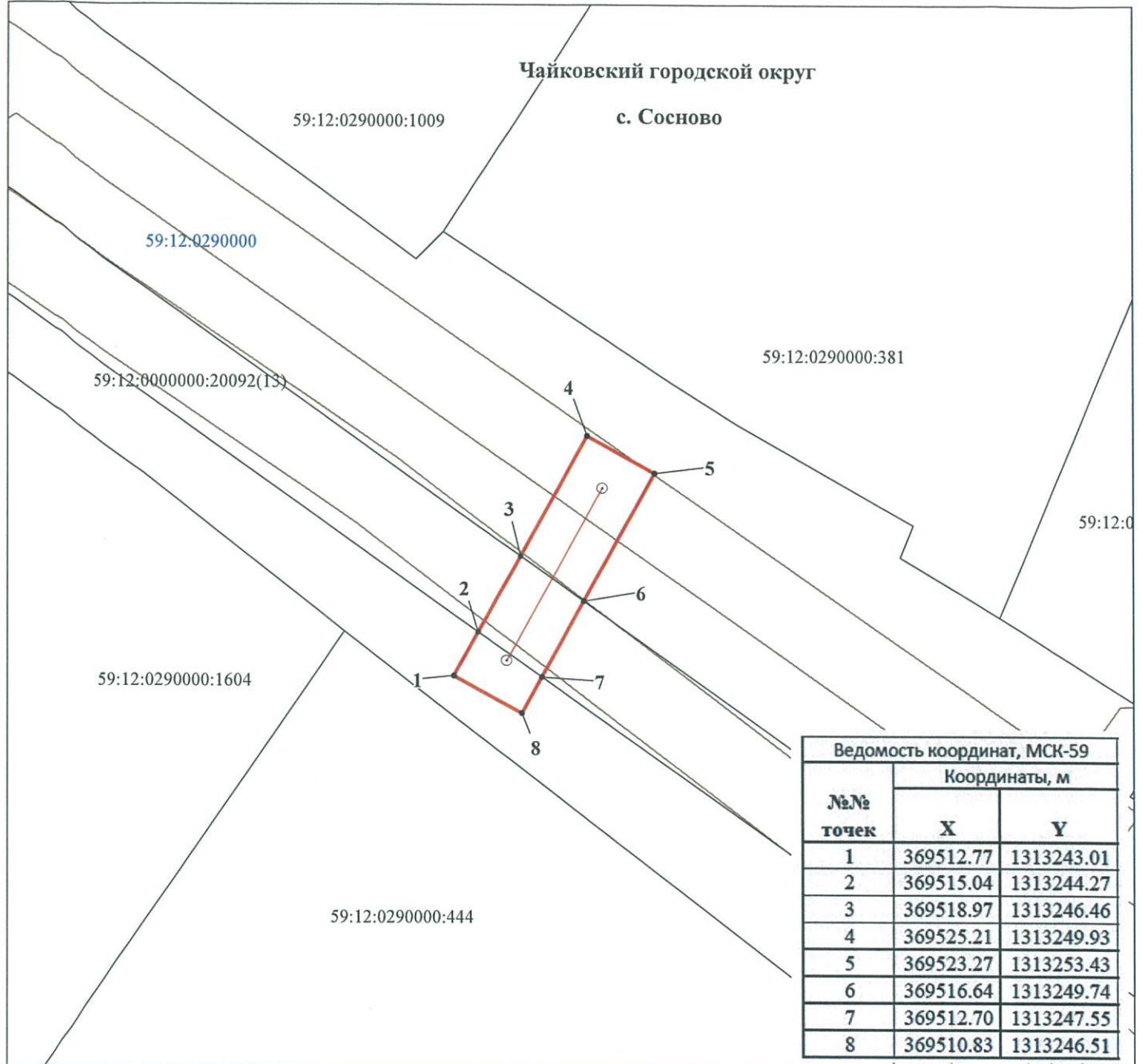
Объект: "ВЛ 0,4 кВ №2 от КТП №1844 СНТ Сосновый бор, ВЛ 0,4 кВ №1 от КТП №1138 д.Харнавы, ВЛ 10 кВ №15 Дубовая ПС 110 д.Дубовая, ВЛ 0,4 кВ №1 от КТП №1062 с.Сосново в Чайковском г.о., Пермский край (ВЛ 0,4 кВ-252м., ВЛ 10 кВ-10м.)"

Площадь земель или части земельного участка: **57 кв.м.**

Местоположение: Пермский край, Чайковский городской округ

Категория земель: Земли населённых пунктов

Вид разрешенного использования: -



М 1:300

Описание границ смежных землепользователей:

1-2,3-6,7-1-свободные муниципальные земли

2-3,6-7-59:12:0000000:20092

Условные обозначения:

59:12:0290000	кадастровый номер квартала
59:12:0290000:444	кадастровый номер земельного участка
	граница кадастрового квартала
	существующая часть границы, сведения о которой достаточны для определения её местоположения
	граница вновь образованного земельного участка
	поворотная точка границы участка
	надпись номера вновь образованной точки
	проектируемая линия ВЛ-0,4 кВ
	ЗООИТ

Схема расположения листов

