



АДМИНИСТРАЦИЯ  
ЧАЙКОВСКОГО ГОРОДСКОГО ОКРУГА  
УПРАВЛЕНИЕ  
ЗЕМЕЛЬНО-ИМУЩЕСТВЕННЫХ  
ОТНОШЕНИЙ

ул. Ленина, д. 67/1, г. Чайковский, Пермский край, 617760  
Тел/факс: (34241) 4-73-75  
E-mail: uzio@chaykovsky.permkrai.ru  
ОКПО 35288925 ОГРН 1185958071562  
ИНН/КПП 5959002592/595901001

№ 02-01-06-01-2120

На № \_\_\_\_\_ от \_\_\_\_\_

АО «Газпром  
газораспределение Пермь»  
ул. Петропавловская, 43,  
г. Пермь, 614000

Чайковский отдел  
Управления Росреестра  
по Пермскому краю

Правовое управление  
администрации Чайковского  
городского округа

**О предоставлении решения**

**РЕШЕНИЕ № 280  
о размещении объектов**

г. Чайковский,  
Пермский край

11.05.2023

**Управление земельно-имущественных отношений администрации Чайковского городского округа**, в лице начальника Управления **Елькиной Ларисы Александровны**, действующей на основании Положения об Управлении земельно-имущественных отношений администрации города Чайковского, утвержденного решением Чайковской городской Думы от 19 декабря 2018 г. № 99,

разрешает **Акционерному обществу «Газпром газораспределение Пермь»** (ИНН 5902183841, ОГРН 1025900512670, адрес: 614000, г. Пермь, ул. Петропавловская, 43, телефон: 8 (342) 218 11 00, e-mail: ugaz@ugaz.ru) размещение объекта: **«Газопровод давлением до 1,2 Мпа включительно, для размещения которого не требуется разрешение на строительство»**, на землях, государственная собственность на которые не разграничена, номер кадастрового квартала 59:12:0010430, и на части земельного участка с кадастровым номером 59:12:0010430:273, **из состава земель населенных пунктов**, площадью 423 кв.м.,

на срок: **1 год**,

местоположение: **Пермский край, г. Чайковский, ул. Луговая,  
к дому 24.**

Приложение: **схема предполагаемых к использованию земель или  
части земельного участка.**

Начальник Управления  
земельно-имущественных отношений  
администрации Чайковского городского округа



Л.А. Елькина

# Схема предполагаемых к использованию земель или части земельного участка

Объект: Газопровод давлением до 1,2 Мпа, для размещения которого не требуется разрешения на строительство

Местоположение: расположенных по адресу: Пермский край,  
г.о. Чайковский, г Чайковский,  
ул Луговая, к дому 24

Площадь земель или части земельного участка, кв.м.: 423

Категория земель: земли населенных пунктов

Вид разрешенного использования: -

Описание границ смежных землепользователей:

От точки н1 до точки н2 - земельный участок с кадастровым номером 59:12:0010430:19

От точки н2 до точки н7 - земли общего пользования

От точки н7 до точки н9 - земельный участок с кадастровым номером 59:12:0010430:273








От точки н9 до точки н12 - земли общего пользования

От точки н12 до точки н13 - земельный участок с кадастровым номером 59:12:0010430:273

От точки н13 до точки 1 - земельный участок с кадастровым номером 59:12:0010430:17

От точки 1 до точки н1 - земли общего пользования

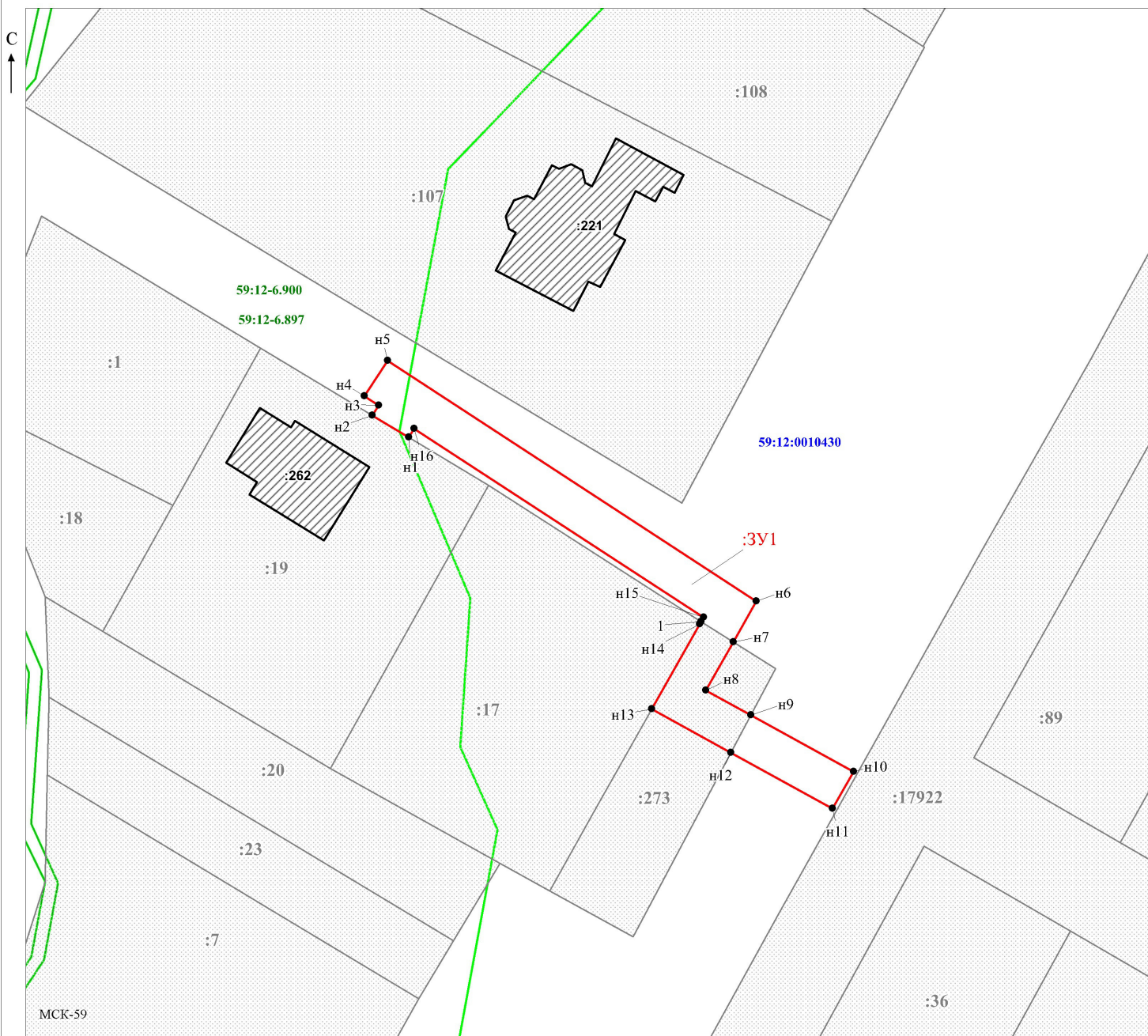
## Условные обозначения:

-  :19 - границы и номер земельного участка, сведения о которых внесены в ЕГРН
-  :262 - границы и номер объекта капитального строительства, сведения о которых внесены в ЕГРН
-  - граница кадастрового квартала
-  - предполагаемый участок земель, на которых планируется размещение объекта
-  59:12-6.897 - зоны с особыми условиями использования территории, сведения о которых внесены в ЕГРН
-  :ЗУ1 - обозначение запрашиваемого земельного участка
-  н1 - характерная точка границ земель или части земельного участка


59:12:0010430 - номер кадастрового квартала

## Каталог координат, м

№ точки границы	X	Y
н1	379002.70	1285713.03
н2	379005.28	1285708.74
н3	379006.47	1285709.49
н4	379007.58	1285707.79
н5	379011.76	1285710.53
н6	378983.30	1285754.16
н7	378978.48	1285751.44
н8	378972.75	1285748.21
н9	378969.84	1285753.51
н10	378963.16	1285765.68
н11	378958.80	1285763.16
н12	378965.40	1285751.16
н13	378970.55	1285741.80
н14	378980.58	1285747.47
1	378980.88	1285747.63
н15	378981.39	1285741.80
н16	379003.73	1285713.68
н1	379002.70	1285713.03



Масштаб 1:500

Заявитель:  / Егошина И.В.  
(подпись, расшифровка подписи)

МП  
(для юридических лиц  
и индивидуальных предпринимателей)