



АДМИНИСТРАЦИЯ
ЧАЙКОВСКОГО ГОРОДСКОГО ОКРУГА
УПРАВЛЕНИЕ
ЗЕМЕЛЬНО-ИМУЩЕСТВЕННЫХ
ОТНОШЕНИЙ

ул. Ленина, д. 67/1, г. Чайковский, Пермский край, 617760
Тел/факс: (34241) 4-73-75
E-mail: uzio@chaykovsky.permkrai.ru
ОКПО 35288925 ОГРН 1185958071562
ИНН/КПП 5959002592/595901001

№ 02-01-06-01-2104

На № _____ от _____

АО «Газпром
газораспределение Пермь»
ул. Петропавловская, 43,
г. Пермь, 614000

Чайковский отдел
Управления Росреестра
по Пермскому краю

Правовое управление
администрации Чайковского
городского округа

О предоставлении решения

**РЕШЕНИЕ № 231
о размещении объектов**

г. Чайковский,
Пермский край

10.05.2023

Управление земельно-имущественных отношений администрации Чайковского городского округа, в лице начальника Управления **Елькиной Ларисы Александровны**, действующей на основании Положения об Управлении земельно-имущественных отношений администрации города Чайковского, утвержденного решением Чайковской городской Думы от 19 декабря 2018 г. № 99,

разрешает **Акционерному обществу «Газпром газораспределение Пермь»** (ИНН 5902183841, ОГРН 1025900512670, адрес: 614000, г. Пермь, ул. Петропавловская, 43, телефон: 8 (342) 218 11 00, e-mail: ugaz@ugaz.ru) размещение объекта: **«Газопровод давлением до 1,2 Мпа включительно, для размещения которого не требуется разрешение на строительство»**, на землях, государственная собственность на которые не разграничена, номер кадастрового квартала 59:12:00100746, 59:12:00100745, и на части земельного участка с кадастровым номером 59:12:0000000:17764 **из состава земель населенных пунктов**, площадью 397 кв.м.,
на срок: **1 год**,

местоположение: **Пермский край, г. Чайковский, ул. Уральских танкистов, к дому 5.**

Приложение: **схема предполагаемых к использованию земель или части земельного участка.**

Начальник Управления
земельно-имущественных отношений
администрации Чайковского городского округа



Л.А. Елькина

Схема предполагаемых к использованию земель или части земельного участка

Объект: Газопровод давлением до 1,2 Мпа, для размещения которого не требуется разрешения на строительство по адресу: Пермский край, г.о. Чайковский, г Чайковский, ул.Тракторная, 1а

Местоположение: расположенных по адресу: Пермский край, г.о. Чайковский, г Чайковский, ул. Уральских танкистов, к дому 5

Площадь земель или части земельного участка, кв.м.: 397

Категория земель: земли населенных пунктов

Вид разрешенного использования: -

Описание границ смежных землепользователей:








От точки н1 до точки н2 - земельный участок с кадастровым номером 59:12:0010751:42

От точки н2 до точки н6 - земли общего пользования

От точки н6 до точки н11 - земельный участок с кадастровым номером 59:12:0000000:17764

От точки н11 до точки н1 - земли общего пользования

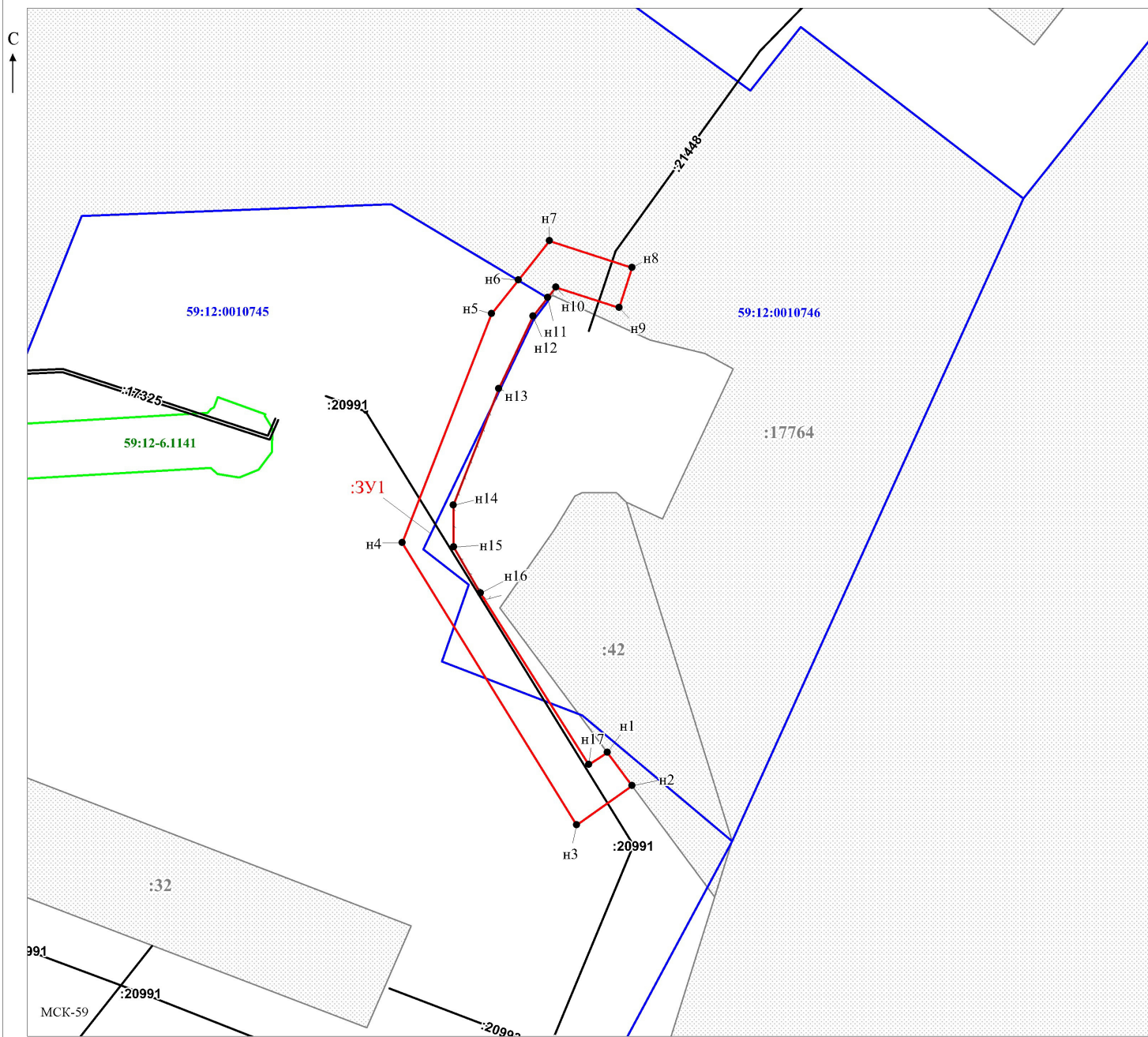
Условные обозначения:

-  :42 - границы и номер земельного участка, сведения о которых внесены в ЕГРН
-  - границы и номер объекта капитального строительства, сведения о которых внесены в ЕГРН
-  - граница кадастрового квартала
-  - предполагаемый участок земель, на которых планируется размещение объекта
-  59:12-6.1141 - зоны с особыми условиями использования территории, сведения о которых внесены в ЕГРН
-  :3У1 - обозначение запрашиваемого земельного участка
-  н1 - характеристическая точка границ земель или части земельного участка


59:12:0010745 - номер кадастрового квартала

Каталог координат, м

№ точки границы	X	Y
н1	376923.69	1287682.20
н2	376919.77	1287685.11
н3	376915.11	1287678.54
н4	376948.57	1287657.89
н5	376975.69	1287668.49
н6	376979.70	1287671.66
н7	376984.34	1287675.33
н8	376981.18	1287685.12
н9	376976.42	1287683.58
н10	376978.84	1287676.08
н11	376977.63	1287675.12
н12	376975.41	1287673.37
н13	376966.81	1287669.32
н14	376953.03	1287663.94
н15	376948.04	1287663.98
н16	376942.59	1287667.15
н17	376922.25	1287680.00
н1	376923.69	1287682.20



Масштаб 1:500

Заявитель:  / Егошина И.В.
(подпись, расшифровка подписи)

МП
(для юридических лиц
и индивидуальных предпринимателей)

