



АДМИНИСТРАЦИЯ
ЧАЙКОВСКОГО ГОРОДСКОГО ОКРУГА
УПРАВЛЕНИЕ
ЗЕМЕЛЬНО-ИМУЩЕСТВЕННЫХ
ОТНОШЕНИЙ

ул. Ленина, д. 67/1, г. Чайковский, Пермский край, 617760
Тел/факс: (34241) 4-73-75
E-mail: uzio@chaykovsky.permkrai.ru
ОКПО 35288925 ОГРН 1185958071562
ИНН/КПП 5959002592/595901001

№ 02-01-06-01-1930

На № _____ от _____

ООО «АВ-Строй»
412800, Саратовская область,
г. Красноармейск, ул. Ленина,
д. 77
av-stroy2014@mail.ru

Чайковский отдел
Управления Росреестра
по Пермскому краю

Правовое управление
администрации Чайковского
городского округа

О предоставлении решения

**РЕШЕНИЕ № 250
о размещении объектов**

г. Чайковский,
Пермский край

25.04.2023

Управление земельно-имущественных отношений администрации Чайковского городского округа, в лице начальника Управления Елькиной Ларисы Александровны, действующей на основании Положения об Управлении земельно-имущественных отношений администрации города Чайковского, утвержденного решением Думой Чайковского городского округа от 19 декабря 2018 г. № 99, разрешает ООО «АВ-Строй» (ИНН 6454093550, ОГРН 1096454002480, адрес: 412800, Саратовская область, г. Красноармейск, ул. Ленина, д. 77, телефон: 8(922)3756296, e-mail: av-stroy2014@mail.ru) размещение объекта: «Линии связи, линейно-кабельные сооружения связи и иные сооружения связи, для размещения которых не требуется разрешения на строительство», на землях, государственная собственность на которые не разграничена, номер кадастрового квартала 59:12:0240000, из состава земель населенных пунктов, площадью 1022 кв.м, на срок: бессрочно, местоположение: Пермский край, г. Чайковский, с. Кемуль, ул. Комсомольская.

Приложение: схема предполагаемых к использованию земель или части земельного участка.

Начальник Управления
земельно-имущественных отношений
администрации Чайковского городского округа

Л.А. Елькина

Схема предполагаемых к использованию земель или части земельного участка

Объект: Линейно кабельные сооружения связи и иные сооружения связи для которых не требуется разрешение на строительство

Местоположение: Пермский край, г. Чайковский, с. Кемуль, ул. Комсомольская

Площадь земельного участка, кв.м.: 1022 кв.м.










Категория земель: Земли населенных пунктов

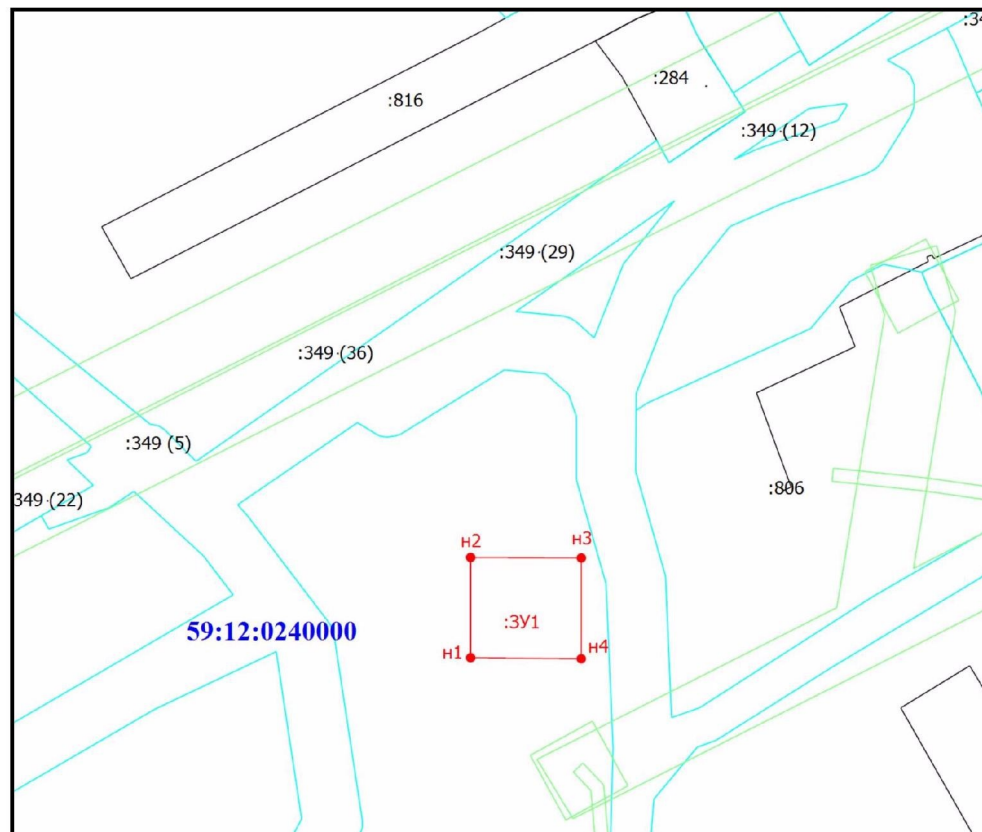
Вид разрешенного использования: отсутствует

Обозначение характерных точек границ	Координаты	
	X	Y
н1	368379.61	1273929.67
н2	368410.01	1273929.67
н3	368409.85	1273963.21
н4	368379.29	1273963.18

Система координат МСК-59 Площадь: 1022 кв.м.

Условные обозначения

-  - Граница земельного участка, включенная в ГКН
-  - Проектируемая граница земельного участка
-  - Граница проходящей охранный зоны
-  - Граница территориальной зоны
-  - Обозначение новой характерной точки
-  - Кадастровый номер земельного участка
-  - Поворотная точка границы участка
-  **59:12:0240000** - Номер кадастрового квартала
-  - Граница кадастрового квартала



1:2000

Описание границ смежных землепользователей:	
Обозначение характерной	Кадастровый номер смежного
н1-н2-н3-н4-н1	Земли общего пользования



Белкер М.А.

Заявитель (подпись, расшифровка подписи)