



АДМИНИСТРАЦИЯ
ЧАЙКОВСКОГО ГОРОДСКОГО ОКРУГА
УПРАВЛЕНИЕ
ЗЕМЕЛЬНО-ИМУЩЕСТВЕННЫХ
ОТНОШЕНИЙ

ул. Ленина, д. 67/1, г. Чайковский, Пермский край, 617760
Тел/факс: (34241) 4-73-75
E-mail: uzio@chaykovsky.permkrai.ru
ОКПО 35288925 ОГРН 1185958071562
ИНН/КПП 5959002592/595901001

№ 02-01-06-01-1794

На № _____ от _____

АО «Газпром
газораспределение Пермь»
ул. Петропавловская, 43,
г. Пермь, 614000

Чайковский отдел
Управления Росреестра
по Пермскому краю

Правовое управление
администрации Чайковского
городского округа

О предоставлении решения

**РЕШЕНИЕ № 229
о размещении объектов**

г. Чайковский,
Пермский край

19.04.2023

Управление земельно-имущественных отношений администрации Чайковского городского округа, в лице начальника Управления **Елькиной Ларисы Александровны**, действующей на основании Положения об Управлении земельно-имущественных отношений администрации города Чайковского, утвержденного решением Чайковской городской Думы от 19 декабря 2018 г. № 99,

разрешает **Акционерному обществу «Газпром газораспределение Пермь»** (ИНН 5902183841, ОГРН 1025900512670, адрес: 614000, г. Пермь, ул. Петропавловская, 43, телефон: 8 (342) 218 11 00, e-mail: ugaz@ugaz.ru) размещение объекта: **«Газопровод давлением до 1,2 Мпа включительно, для размещения которого не требуется разрешение на строительство»**, на землях, государственная собственность на которые не разграничена, номер кадастрового квартала 59:12:00100546, **из состава земель населенных пунктов**, площадью 51 кв.м,
на срок: **1 год**,

местоположение: **Пермский край, г. Чайковский, ул. Музыкальная, к дому 8.**

Приложение: **схема предполагаемых к использованию земель или части земельного участка.**

Начальник Управления
земельно-имущественных отношений
администрации Чайковского городского округа



Л.А. Елькина

Схема предполагаемых к использованию земель или части земельного участка

Объект: Газопровод давлением до 1,2 Мпа, для размещения которого не требуется разрешения на строительство

Местоположение: расположенных по адресу: Пермский край,
г.о. Чайковский, г Чайковский,
ул Музыкальная, к дому 8

Площадь земель или части земельного участка, кв.м.: 51










Категория земель: земли населенных пунктов

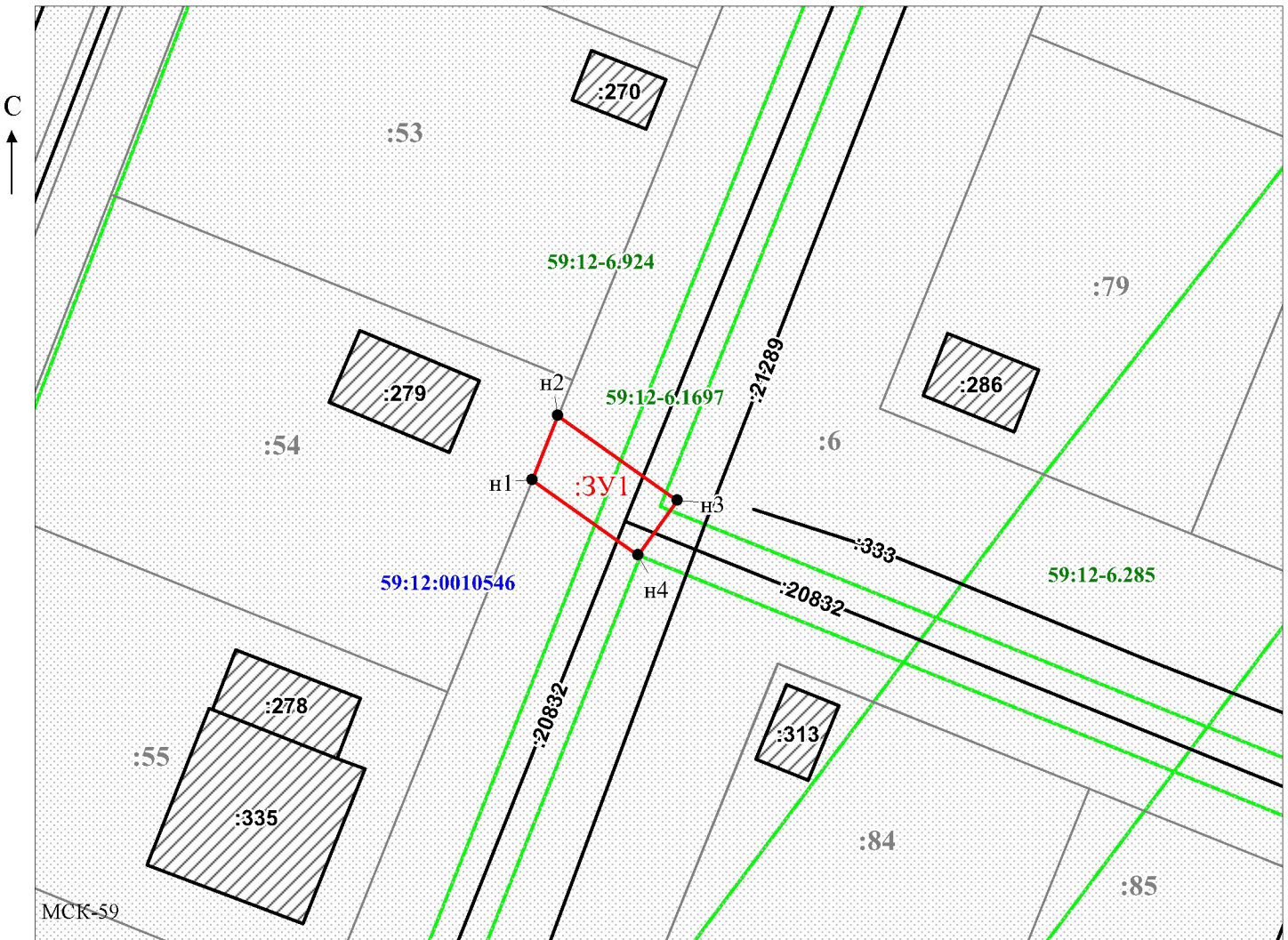
Вид разрешенного использования: -

Каталог координат, м

№ точки границы	X	Y
н1	377881.58	1284280.21
н2	377886.37	1284282.13
н3	377880.06	1284290.99
н4	377875.98	1284288.09
н1	377881.58	1284280.21

Описание границ смежных землепользователей:
От точки н1 до точки н2 - земельный участок с кадастровым номером 59:12:0010546:54
От точки н2 до точки н1 - земельный участок с кадастровым номером 59:12:0010546:6

- Условные обозначения:**
-  - предполагаемый участок земель, на которых планируется размещение объекта
 -  - зоны с особыми условиями использования территории, сведения о которых внесены в ЕГРН
 -  - обозначение запрашиваемого земельного участка
 -  - характерная точка границ земель или части земельного участка
 -  - границы и номер земельного участка, сведения о которых внесены в ЕГРН
 -  - границы и номер объекта капитального строительства, сведения о которых внесены в ЕГРН
 -  - граница кадастрового квартала
 -  - н1
 -  - номер кадастрового квартала



Масштаб 1:500
/ Егошина И.В.

Заявитель: _____ (подпись, расшифровка подписи)

МП

(подпись, расшифровка подписи)

(для юридических лиц
и индивидуальных предпринимателей)

