



АДМИНИСТРАЦИЯ
ЧАЙКОВСКОГО ГОРОДСКОГО ОКРУГА
УПРАВЛЕНИЕ
ЗЕМЕЛЬНО-ИМУЩЕСТВЕННЫХ
ОТНОШЕНИЙ

ул. Ленина, д. 67/1, г. Чайковский, Пермский край, 617760
Тел/факс: (34241) 4-73-75
E-mail: uzio@chaykovsky.permkrai.ru
ОКПО 35288925 ОГРН 1185958071562
ИНН/КПП 5959002592/595901001

№ 02-01-06-01-1793

На № _____ от _____

АО «Газпром
газораспределение Пермь»
ул. Петропавловская, 43,
г. Пермь, 614000

Чайковский отдел
Управления Росреестра
по Пермскому краю

Правовое управление
администрации Чайковского
городского округа

О предоставлении решения

**РЕШЕНИЕ № 230
о размещении объектов**

г. Чайковский,
Пермский край

19.04.2023

Управление земельно-имущественных отношений администрации Чайковского городского округа, в лице начальника Управления Елькиной Ларисы Александровны, действующей на основании Положения об Управлении земельно-имущественных отношений администрации города Чайковского, утвержденного решением Чайковской городской Думы от 19 декабря 2018 г. № 99,

разрешает Акционерному обществу «Газпром газораспределение Пермь» (ИНН 5902183841, ОГРН 1025900512670, адрес: 614000, г. Пермь, ул. Петропавловская, 43, телефон: 8 (342) 218 11 00, e-mail: ugaz@ugaz.ru) размещение объекта: «Газопровод давлением до 1,2 Мпа включительно, для размещения которого не требуется разрешение на строительство», на части земельного участка с кадастровым номером 59:12:0000000:20229, 59:12:0000000:13321, из состава земель населенных пунктов, площадью 326 кв.м.,

на срок: **1 год**,
местоположение: **Пермский край, г. Чайковский, ул.
Комсомольская, к дому 28/1.**

Приложение: **схема предполагаемых к использованию земель или
части земельного участка.**

Начальник Управления
земельно-имущественных отношений
администрации Чайковского городского округа



Л.А. Елькина

Схема предполагаемых к использованию земель или части земельного участка

Объект: Газопровод давлением до 1,2 Мпа, для размещения которого не требуется разрешения на строительство

Местоположение: расположенных по адресу: Пермский край,
г.о. Чайковский, г Чайковский,
ул. Комсомольская, к дому 28/1

Площадь земель или части земельного участка, кв.м.: 326

Категория земель: земли населенных пунктов

Вид разрешенного использования: -

Описание границ смежных землепользователей:

От точки н1 до точки н2 - земельный участок с кадастровым номером 59:12:0010755:207

От точки н2 до точки н4 - земельный участок с кадастровым номером 59:12:0000000:20229








От точки н4 до точки н5 - земельный участок с кадастровым номером 59:12:0000000:13321

От точки н5 до точки н8 - земельный участок с кадастровым номером 59:12:0000000:20498

От точки н8 до точки н10 - земельный участок с кадастровым номером 59:12:0000000:13321

От точки н10 до точки н1 - земельный участок с кадастровым номером 59:12:0000000:20229

Условные обозначения:

-  - границы и номер земельного участка, сведения о которых внесены в ЕГРН
-  - границы и номер объекта капитального строительства, сведения о которых внесены в ЕГРН
-  - граница кадастрового квартала
-  - предполагаемый участок земель, на которых планируется размещение объекта
-  - зоны с особыми условиями использования территории, сведения о которых внесены в ЕГРН
-  - обозначение запрашиваемого земельного участка
-  - характерная точка границ земель или части земельного участка


59:12:0010743 - номер кадастрового квартала

Каталог координат, м

№ точки границы	X	Y
н1	376545.23	1288092.04
н2	376545.77	1288087.07
н3	376546.68	1288087.22
н4	376554.05	1288043.93
н5	376556.29	1288030.76
н6	376556.68	1288028.50
н7	376561.60	1288029.34
н8	376560.80	1288034.05
н9	376550.76	1288092.98
н10	376549.40	1288092.75
н1	376545.23	1288092.04



Масштаб 1:500

Заявитель:  / Егошина И.В.
(подпись, расшифровка подписи)

МП
(для юридических лиц
и индивидуальных предпринимателей)