



АДМИНИСТРАЦИЯ
ЧАЙКОВСКОГО ГОРОДСКОГО ОКРУГА
УПРАВЛЕНИЕ
ЗЕМЕЛЬНО-ИМУЩЕСТВЕННЫХ
ОТНОШЕНИЙ

ул. Ленина, д. 67/1, г. Чайковский, Пермский край, 617760
Тел/факс: (34241) 4-73-75
E-mail: uzio@chaykovsky.permkrai.ru
ОКПО 35288925 ОГРН 1185958071562
ИНН/КПП 5959002592/595901001

№ 02-01-06-01-1518

На № _____ от _____

МАУ «Комбинат
благоустройства Чайковского
городского округа»
ул. Промышленная, 21,
г. Чайковский, 617762

Чайковский отдел
Управления Росреестра
по Пермскому краю

Правовое управление
администрации Чайковского
городского округа

О предоставлении решения

**РЕШЕНИЕ № 176
о размещении объектов**

г. Чайковский,
Пермский край

06.04.2023

Управление земельно-имущественных отношений администрации Чайковского городского округа, в лице начальника Управления Елькиной Ларисы Александровны, действующей на основании Положения об Управлении земельно-имущественных отношений администрации города Чайковского, утвержденного решением Думой Чайковского городского округа от 19 декабря 2018 г. № 99,

разрешает Муниципальному автономному учреждению «Комбинат благоустройства Чайковского городского округа» (ИНН 5959007093, ОГРН 1225900005583, адрес: 617762, г. Чайковский, ул. Промышленная, 21, телефон: 8(34241)6-07-51, e-mail: saxchik@yandex.ru) размещение объекта: «Элементы благоустройства территории, в том числе малые архитектурные формы, за исключением некапитальных нестационарных строений и сооружений, рекламных конструкций, применяемых как составные части благоустройства территории» (Контейнерная площадка под накопление ТКО), на землях, государственная собственность на которые не разграничена, номер

кадастрового квартала 59:12:0010424 из состава земель населенных пунктов,
площадью 28 кв.м.,
на срок: **1 год**,
местоположение: **Пермский край, г. Чайковский, Сиреневый Бульвар,
д. 6.**

Приложение: схема предполагаемых к использованию земель или
части земельного участка.

Начальник Управления
земельно-имущественных отношений
администрации Чайковского городского округа



Л.А. Елькина

СХЕМА ПРЕДПОЛАГАЕМЫХ К ИСПОЛЬЗОВАНИЮ ЗЕМЕЛЬ ИЛИ ЧАСТИ ЗЕМЕЛЬНОГО УЧАСТКА

Условный номер земельного участка :ЗУ1

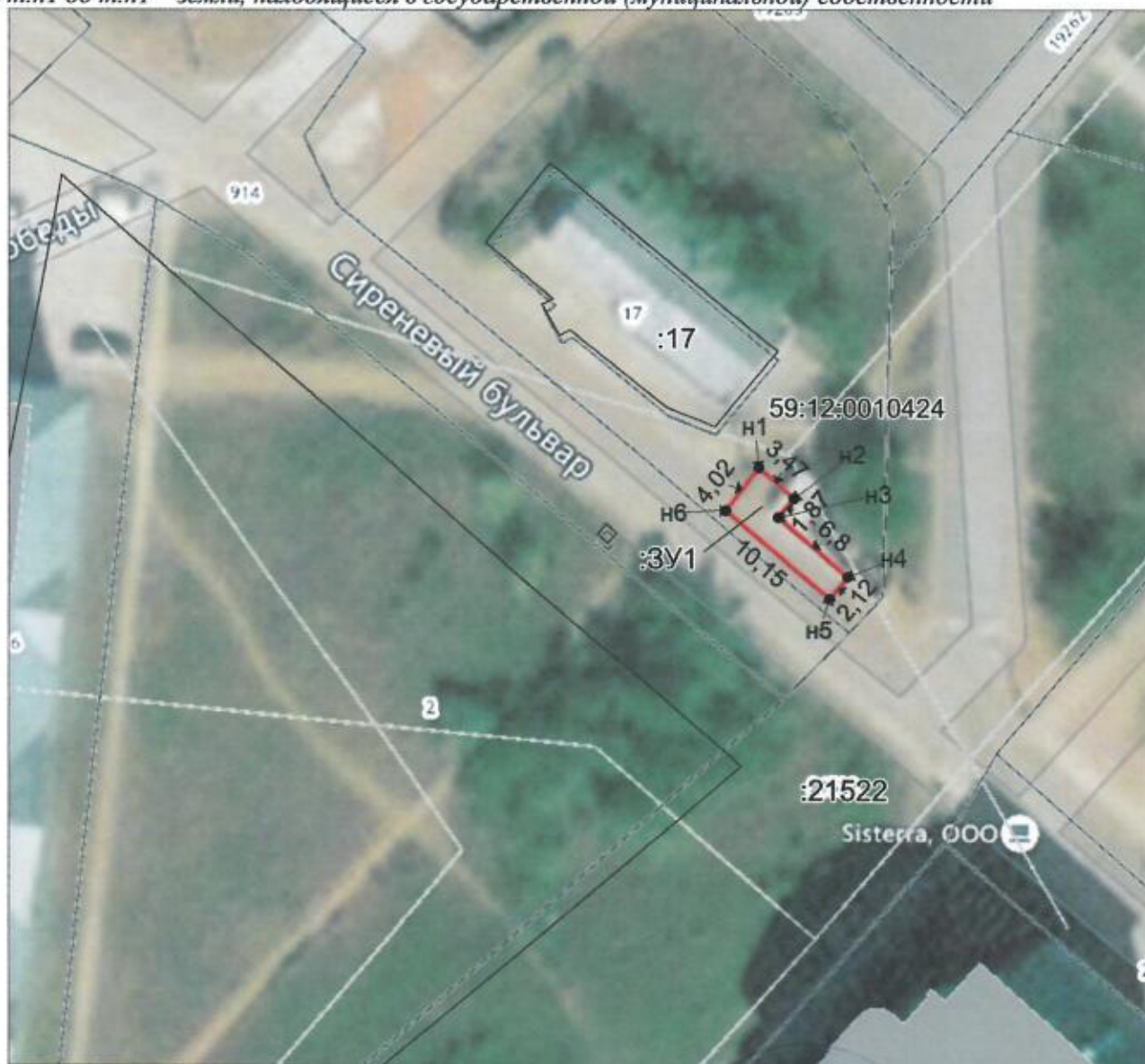
Категория земель: Земли населенных пунктов

Объект: Элементы благоустройства территории, в том числе малые архитектурные формы, за исключением некапитальных нестационарных строений и сооружений, рекламных конструкций, применяемых как составные части благоустройства территории

Площадь образуемого земельного участка 28 кв.м.

Местоположение: Пермский край, г. Чайковский, Сиреневый бульвар, кадастровый квартал: 59:12:0010424

Обозначение характерных точек границ	Координаты, м (Система координат: МСК-59)	
	X	Y
1	2	3
n1	379224.01	1286468.87
n2	379221.76	1286471.51
n3	379220.33	1286470.30
n4	379215.97	1286475.52
n5	379214.33	1286474.17
n6	379220.85	1286466.39
n1	379224.01	1286468.87

Описание границ смежных земельных участков:*от т.н1 до т.н1 – земли, находящиеся в государственной (муниципальной) собственности***Масштаб 1:500****Условные обозначения**

- граница образуемого земельного участка
- граница ранее учтенного земельного участка
- граница кадастрового квартала

Заявитель: Директор МАУ «КБ ЧГО» Югов Д.С.


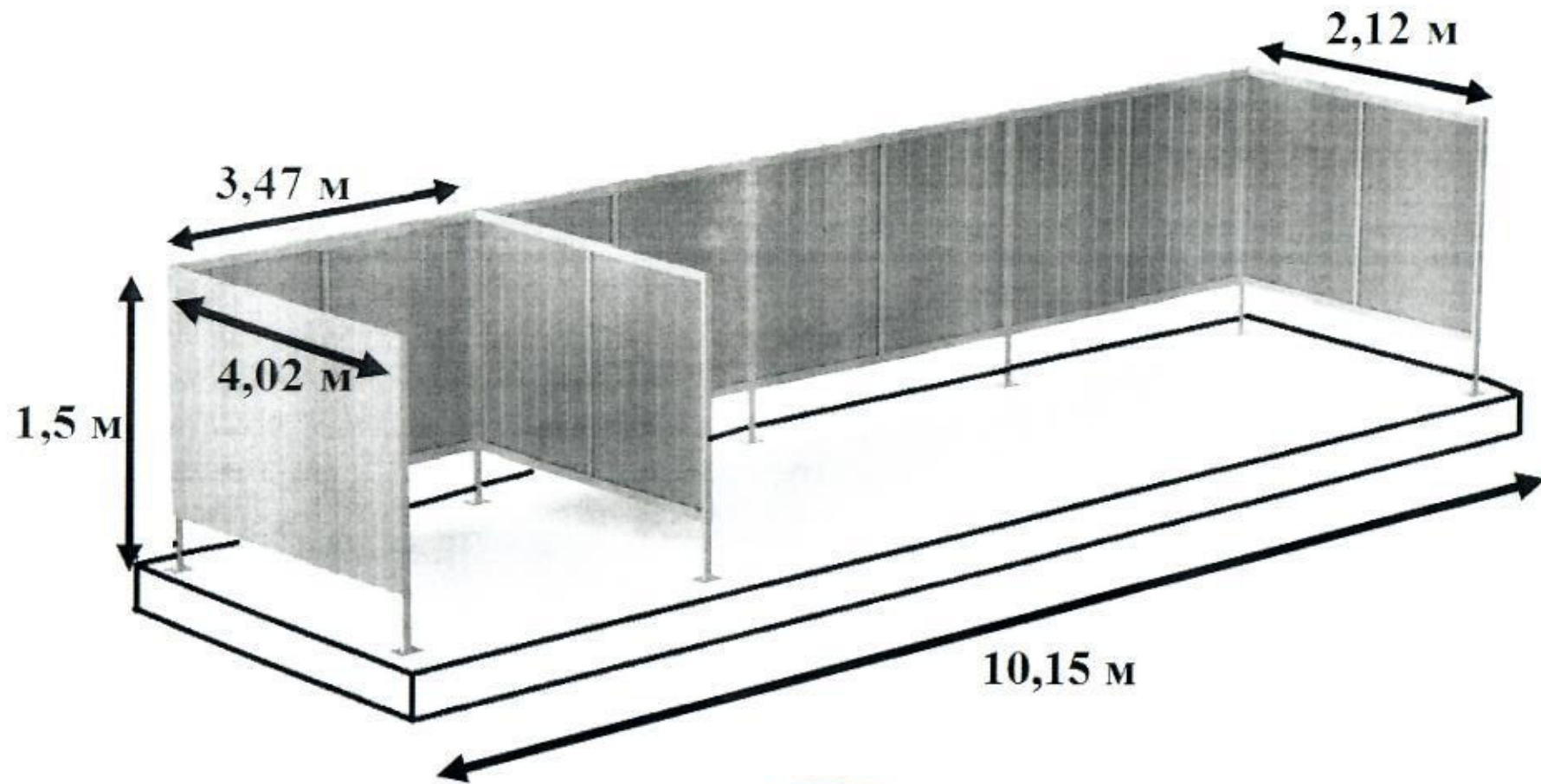


СХЕМА УСТАНОВКИ КОНТЕЙНЕРНОЙ ПЛОЩАДКИ
по адресу: Пермский край. г. Чайковский, ул. Сиреневый бульвар, 6



Директор МАУ «КБ ЧГО»



Д.С. Югов