



АДМИНИСТРАЦИЯ
ЧАЙКОВСКОГО ГОРОДСКОГО ОКРУГА
УПРАВЛЕНИЕ
ЗЕМЕЛЬНО-ИМУЩЕСТВЕННЫХ
ОТНОШЕНИЙ

ул. Ленина, д. 67/1, г. Чайковский, Пермский край, 617760
Тел/факс: (34241) 4-73-75
E-mail: uzio@chaykovsky.permkrai.ru
ОКПО 35288925 ОГРН 1185958071562
ИНН/КПП 5959002592/595901001

№ 02-01-06-01-1477

На № _____ от _____

ООО «Газпром газификация»

614000, г. Пермь,
ул. Петропавловская, д. 43

Чайковский отдел
Управления Росреестра
по Пермскому краю

Правовое управление
администрации Чайковского
городского округа

О предоставлении решения

**РЕШЕНИЕ № 143
о размещении объектов**

г. Чайковский,
Пермский край

04.04.2023

Управление земельно-имущественных отношений администрации Чайковского городского округа, в лице начальника Управления Елькиной Ларисы Александровны, действующей на основании Положения об Управлении земельно-имущественных отношений администрации города Чайковского, утвержденного решением Думой Чайковского городского округа от 19 декабря 2018 г. № 99,

разрешает Обществу с ограниченной ответственностью «Газпром газификация» (ИНН 7813655197, ОГРН 1217800107744, адрес: 194044, г. Санкт-Петербург, вн. тер. г. Муниципальный округ Сампсониевское, пр-кт Большой Сампсониевский, д.60, литера А, телефон: +7(342)218-11-97, e-mail: id10194@ugaz.ru) размещение объекта: «Газопровод межпоселковый с. Фоки – д. Русалевка – БК «Энергия» – д. Опары – д. Ваньки Чайковского района Пермского края», (код стройки 59/1490-2) давлением 1,2 Мпа включительно, для размещения которого не требуется разрешение на строительство на частях земельных участков с кадастровым номером:

59:12:0000000:21102 из состава земель сельскохозяйственного назначения, площадью **15 307 кв.м**, расположенного по адресу: **Пермский край, Чайковский район, Фокинское сельское поселение;**

на земельных участках из состава земель сельскохозяйственного назначения, государственная собственность на которые не разграничена **в кадастровых кварталах:**

59:12:0560001, площадью **1 142 кв.м**, расположенный по адресу **Пермский край, Чайковский городской округ;**

59:12:0920003, площадью **505 кв.м**, расположенный по адресу **Пермский край, Чайковский городской округ;**

59:12:0920006, площадью **1 344 кв.м**, расположенный по адресу **Пермский край, Чайковский городской округ;**

59:12:0920007, площадью **318 кв.м**, расположенный по адресу **Пермский край, Чайковский городской округ;**

на срок: **1 года.**

Решение № 54 о размещении объектов от 14 февраля 2023 г. считать недействительным.

Приложение:

схема предполагаемых к использованию земель или части земельного участка.

Начальник Управления
земельно-имущественных отношений
администрации Чайковского городского округа



Л.А. Елькина

СХЕМА ГРАНИЦ предполагаемых к использованию земель или части земельного участка на кадастровом плане территории

Кадастровый квартал: 59:12:0000000

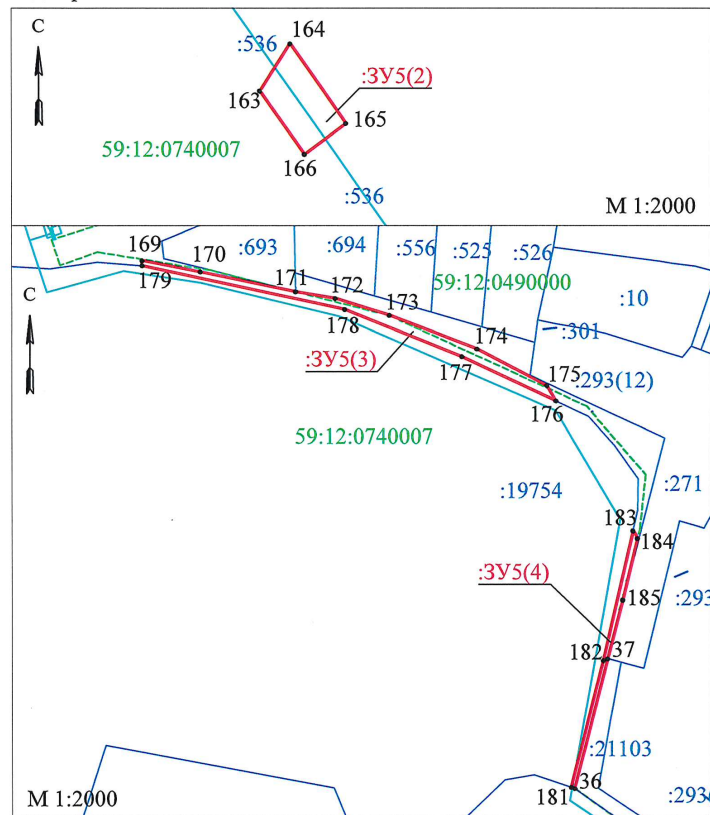
Кадастровый номер земельного участка: 59:12:0000000:21102

Местоположение: Пермский край, Чайковский район, Фокинское сельское поселение

Площадь испрашиваемого участка ЗУ5: 15 307 кв.м

Категория земель: Земли сельскохозяйственного назначения

Цель использования: строительство объекта недвижимого имущества «Газопровод межпоселковый с. Фоки - д. Русалевка - БК "Энергия" - д. Опары - д. Ваньки Чайковского района Пермского края», код стройки 59/1490-2



- УСЛОВНЫЕ ОБОЗНАЧЕНИЯ:**
- -положение оси газопровода
 - -границы земельных участков (частей земельных участков), сведения о которых содержатся в ЕГРН
 - -граница испрашиваемого земельного участка (части земельного участка)
 - - - -границы кадастровых кварталов
 - -поворотные точки границы испрашиваемого земельного участка (части земельного участка)
 - 59:12:0560001 -кадастровый номер квартала
 - :474 -кадастровый номер земельного участка

Координаты поворотных точек, м
Система координат МСК-59

Обозначение характерных точек границы	Координаты	
	X	Y
Условный номер земельного участка - ЗУ5(2)		
Площадь - 672 кв.м.		
163	374925,49	1298587,51
164	374943,68	1298599,15
165	374913,03	1298620,80
166	374901,25	1298604,64
Условный номер земельного участка - ЗУ5(3)		
Площадь - 579 кв.м.		
169	374581,96	1298598,31
170	374577,67	1298620,93
171	374570,02	1298657,46
172	374567,46	1298672,71
173	374560,94	1298693,80
174	374548,09	1298727,84
175	374534,12	1298754,95
176	374528,15	1298758,54
177	374545,16	1298721,98
178	374563,25	1298676,51
179	374580,05	1298598,36
Условный номер земельного участка - ЗУ5(4)		
Площадь - 170 кв.м.		
36	374379,57	1298766,01
181	374380,05	1298764,59
182	374428,63	1298776,99
183	374478,35	1298788,23
184	374475,44	1298789,96
185	374451,79	1298784,35
37	374429,36	1298778,60

Описание границ смежных землепользователей

ЗУ5(2):
-от т.163 до т.164, от т.165 до т.166 земельный участок с кадастровым номером 59:12:0000000:536;

ЗУ5(3):
-от т.179 до т.169 земельный участок с кадастровым номером 59:12:0000000:536;
-от т.176 до т.179 земельный участок с кадастровым номером 59:12:0000000:19754;
- т.171 земельный участок с кадастровым номером 59:12:0490000:693;

ЗУ5(4):
-от т.181 до т.183 земельный участок с кадастровым номером 59:12:0000000:19754;
-от т.184 до т.37 земельный участок с кадастровым номером 59:12:0490000:271;
-от т.37 до т.36 земельный участок с кадастровым номером 59:12:0000000:21103;
-от т.36 до т.181 земельный участок с кадастровым номером 59:12:0000000:536.

Заявитель: ООО "Газпром газификация"

Представитель по доверенности


от 12.10.2022 рег. №59/92-н/59-2022-4-932  / О.Ю. Мелехина

СХЕМА ГРАНИЦ

предполагаемых к использованию земель или части земельного участка на кадастровом плане территории

Кадастровый квартал: 59:12:0000000

Кадастровый номер земельного участка: 59:12:0000000:21102

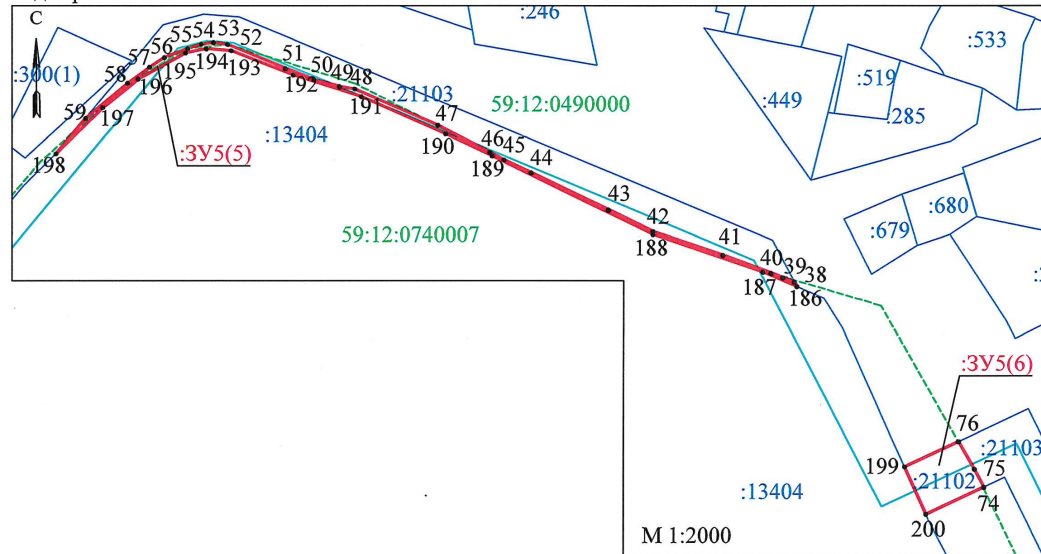
Местоположение: Пермский край, Чайковский район, Фокинское сельское поселение

Площадь испрашиваемого участка ЗУ5: 15 307 кв.м

Категория земель: Земли сельскохозяйственного назначения

Цель использования: строительство объекта недвижимого имущества «Газопровод межпоселковый с. Фоки - д. Русалевка - БК "Энергия" - д. Опары - д. Ваньки Чайковского района Пермского края», код стройки 59/1490-2

Координаты поворотных точек, м
Система координат МСК-59



УСЛОВНЫЕ ОБОЗНАЧЕНИЯ:

- -положение оси газопровода
- -границы земельных участков (частей земельных участков), сведения о которых содержатся в ЕГРН
- -граница испрашиваемого земельного участка (части земельного участка)
- - - -границы кадастровых кварталов
- 1,** -поворотные точки границы испрашиваемого земельного участка (части земельного участка)
- 59:12:0560001** -кадастровый номер квартала
- :474** -кадастровый номер земельного участка

Описание границ смежных землепользователей

ЗУ5(5):

-от т.186 до до т.198 земельный участок с кадастровым номером 59:12:0000000:13404;

-от т.59 до т.38 земельный участок с кадастровым номером 59:12:0000000:21103;

ЗУ5(6):

-от т.200 до т.199 земельный участок с кадастровым номером 59:12:0000000:13404;

-от т.76 до т.74 земельный участок с кадастровым номером 59:12:0000000:21103.

Обозначение характерных точек границы	Координаты		Обозначение характерных точек границы	Координаты	
	X	Y		X	Y
Условный номер земельного участка - ЗУ5(5)			43	374379,90	1299072,40
Площадь - 391 кв.м.			42	374371,58	1299089,74
186	374350,54	1299145,21	41	374362,58	1299116,73
187	374356,16	1299132,23	40	374355,67	1299135,24
188	374370,56	1299089,69	39	374353,93	1299139,90
189	374400,64	1299027,54	38	374352,30	1299144,28
190	374409,05	1299009,55	Условный номер земельного участка - ЗУ5(6)		
191	374423,26	1298976,95	Площадь - 475 кв.м.		
192	374431,60	1298950,44	199	374281,41	1299187,02
193	374441,00	1298926,68	76	374291,09	1299207,72
194	374441,72	1298917,09	75	374280,52	1299213,79
195	374440,17	1298909,17	74	374273,53	1299217,38
196	374430,12	1298890,82	200	374263,18	1299195,25
197	374419,13	1298877,26			
198	374401,46	1298859,38			
59	374415,00	1298870,65			
58	374428,57	1298886,80			
57	374434,72	1298895,34			
56	374438,33	1298900,96			
55	374441,79	1298909,93			
54	374443,46	1298915,19			
53	374444,10	1298919,81			
52	374443,33	1298925,32			
51	374434,12	1298947,45			
50	374429,84	1298958,38			
49	374427,16	1298968,21			
48	374426,28	1298974,29			
47	374412,38	1299006,52			
46	374402,03	1299026,65			
45	374399,18	1299032,18			
44	374394,15	1299042,66			

Заявитель: ООО "Газпром газификация"

Представитель по доверенности

от 12.10.2022 пер. №59/92-н/59-2022-4-932

/ О.Ю. Мелехина

СХЕМА ГРАНИЦ

предполагаемых к использованию земель или части земельного участка на кадастровом плане территории

Кадастровый квартал: 59:12:0000000

Кадастровый номер земельного участка: 59:12:0000000:21102

Местоположение: Пермский край, Чайковский район, Фокинское сельское поселение

Площадь испрашиваемого участка ЗУ5: 15 307 кв.м

Категория земель: Земли сельскохозяйственного назначения

Цель использования: строительство объекта недвижимого имущества «Газопровод межпоселковый с. Фоки - д. Русалевка - БК "Энергия" - д. Опары - д. Ваньки Чайковского района Пермского края», код стройки 59/1490-2

Описание границ смежных землепользователей

ЗУ5(7):








-от т.201 до т.203 земельный участок с кадастровым номером 59:12:0740005:567;

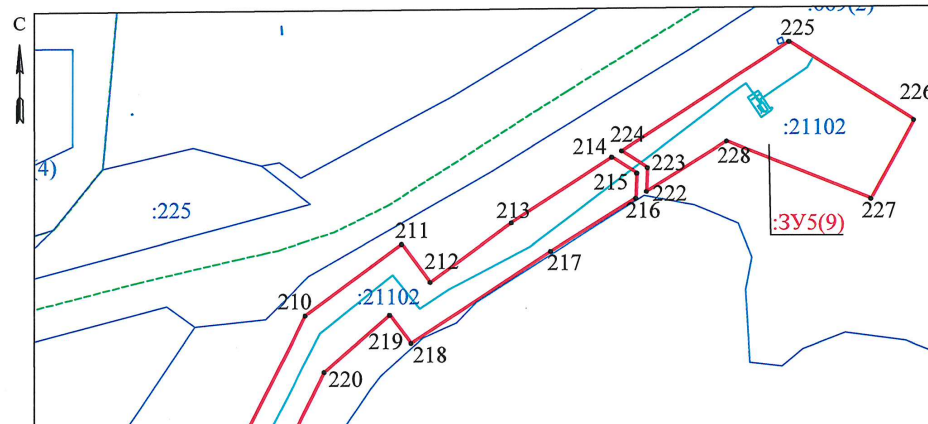
-от т.204 до т.206 земельный участок с кадастровым номером 59:12:0740003:650

ЗУ5(8):

-от т.207 до т.208 земельный участок с кадастровым номером 59:12:0000000:13404.

УСЛОВНЫЕ ОБОЗНАЧЕНИЯ:

-  -положение оси газопровода
-  -границы земельных участков (частей земельных участков), сведения о которых содержатся в ЕГРН
-  -граница испрашиваемого земельного участка (части земельного участка)
-  -границы кадастровых кварталов
-  -поворотные точки границы испрашиваемого земельного участка (части земельного участка)
-  59:12:0560001 -кадастровый номер квартала
-  :474 -кадастровый номер земельного участка



Координаты поворотных точек, м
Система координат МСК-59

Обозначение характерных точек границы	Координаты		Обозначение характерных точек границы	Координаты	
	X	Y		X	Y
Условный номер земельного участка - ЗУ5(7)			Условный номер земельного участка - ЗУ5(8)		
Площадь - 41 кв.м.			Площадь - 9653 кв.м.		
201	373621,37	1299573,33	207	373479,15	1299798,26
202	373633,26	1299582,37	208	373497,26	1299807,38
203	373635,21	1299587,91	209	373481,43	1299858,47
204	373633,47	1299588,95	210	373764,00	1300000,78
205	373631,60	1299583,59	211	373791,42	1300037,88
206	373619,52	1299574,41	212	373776,78	1300049,01
Условный номер земельного участка - ЗУ5(9)			213	373799,59	1300080,29
Площадь - 3326 кв.м.			214	373824,69	1300119,05
222	373811,49	1300132,33	215	373818,53	1300128,56
223	373820,66	1300132,63	216	373808,93	1300128,21
224	373827,07	1300122,74	217	373788,64	1300095,52
225	373868,94	1300187,40	218	373753,44	1300041,68
226	373838,92	1300235,76	219	373764,28	1300033,32
227	373808,80	1300219,14	220	373742,38	1300008,17
228	373830,76	1300163,37	221	373457,51	1299868,08

Заявитель: ООО "Газпром газификация"

Представитель по доверенности

от 12.10.2022 пер. №59/92-н/59-2022-4-932

/ О.Ю. Мелехина

М 1:2000

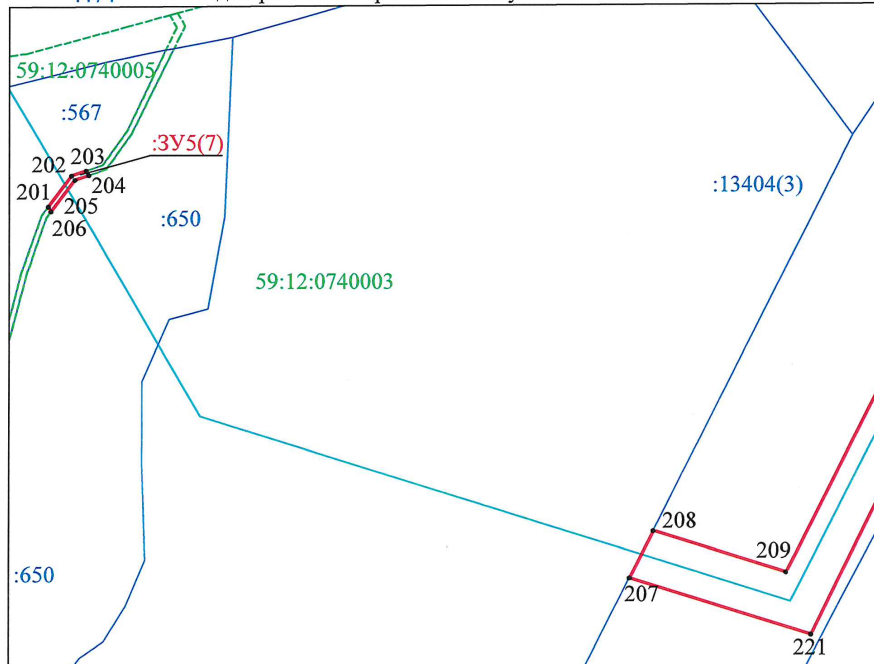


СХЕМА ГРАНИЦ

предполагаемых к использованию земель или части земельного участка на кадастровом плане территории

Кадастровый квартал: 59:12:0560001
 Кадастровый номер земельного участка: -
 Местоположение: Пермский край, Чайковский городской округ
 Площадь испрашиваемого участка ЗУ6: 1 142 кв.м
 Категория земель: Земли сельскохозяйственного назначения
 Цель использования: строительство объекта недвижимого имущества «Газопровод межпоселковый с. Фоки - д. Русалевка - БК "Энергия" - д. Опары - д. Ваньки Чайковского района Пермского края», код стройки 59/1490-2

Координаты поворотных точек, м
 Система координат МСК-59

Обозначение характерных точек границы	Координаты	
	X	У
Условный номер земельного участка - ЗУ6(1)		
Площадь - 355 кв.м.		
1	386821,83	1298869,25
2	386826,73	1298861,63
3	386823,66	1298846,36
4	386824,52	1298845,75
5	386842,72	1298860,36
6	386834,39	1298879,32
Условный номер земельного участка - ЗУ6(2)		
Площадь - 617 кв.м.		
7	386650,65	1298721,01
8	386658,50	1298699,99
9	386680,95	1298723,82
10	386673,70	1298734,72
11	386671,46	1298743,12
Условный номер земельного участка - ЗУ6(3)		
Площадь - 170 кв.м.		
12	386612,73	1298651,40
13	386626,73	1298666,26
14	386610,68	1298673,52

Описание границ смежных землепользователей

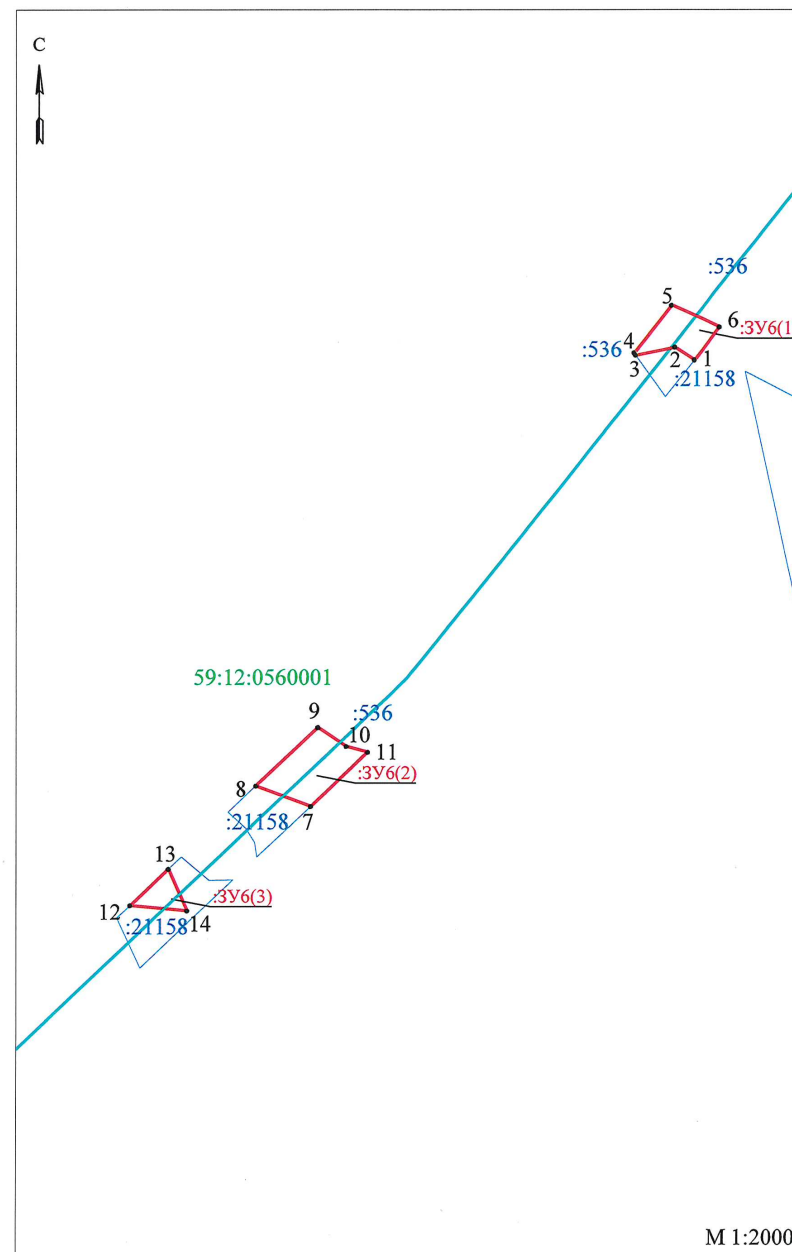
ЗУ6(1):
 -от т.1 до т.3, земельный участок с кадастровым номером 59:12:0000000:21158;
 -от т.3 до т.4, от т.5 до т.6 земельный участок с кадастровым номером 59:12:0000000:536;

ЗУ6(2):
 -от т.7 до т.8 земельный участок с кадастровым номером 59:12:0000000:21158;
 -от т.9 до т.11 земельный участок с кадастровым номером 59:12:0000000:536

ЗУ6(3):
 -от т. 13 до т.12 земельный участок с кадастровым номером 59:12:0000000:21158

УСЛОВНЫЕ ОБОЗНАЧЕНИЯ:

- -положение оси газопровода
- -границы земельных участков (частей земельных участков), сведения о которых содержатся в ЕГРН
- -граница испрашиваемого земельного участка (части земельного участка)
- - - -границы кадастровых кварталов
- 1. • -поворотные точки границы испрашиваемого земельного участка
- 59:12:0560001 -кадастровый номер квартала
- :474 -кадастровый номер земельного участка



Заявитель: ООО "Газпром газификация"
 Представитель по доверенности
 от 12.10.2022 рег. №59/92-н/59-2022-4-932 [подпись] / О.Ю. Мелехина

СХЕМА ГРАНИЦ

предполагаемых к использованию земель или части земельного участка на кадастровом плане территории

Кадастровый квартал: 59:12:0920003

Кадастровый номер земельного участка: -

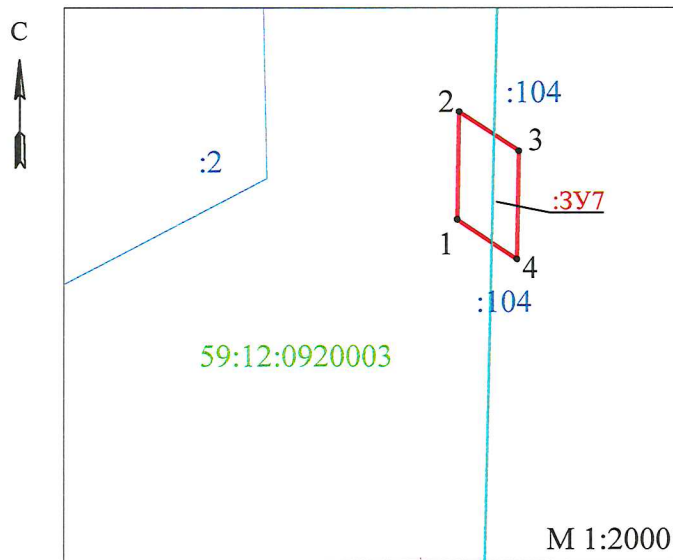
Местоположение: Пермский край, Чайковский городской округ

Площадь испрашиваемого участка ЗУ7: 505 кв.м

Категория земель: Земли сельскохозяйственного назначения

Цель использования: строительство объекта недвижимого имущества «Газопровод межпоселковый с. Фоки -

д. Русалевка - БК "Энергия" - д. Опары - д. Ваньки Чайковского района Пермского края», код стройки 59/1490-2



Координаты поворотных точек, м
Система координат МСК-59

Обозначение характерных точек границы	Координаты	
	X	Y
Условный номер земельного участка - ЗУ7		
1	378581,97	1299873,47
2	378611,89	1299874,05
3	378600,98	1299890,66
4	378570,94	1299890,16

Описание границ смежных
землепользователей

ЗУ7:

-от т.2 до т.3, от т.4 до т.1 земельный участок с кадастровым номером 59:12:0000000:104

УСЛОВНЫЕ ОБОЗНАЧЕНИЯ:

- -положение оси газопровода
- -границы земельных участков (частей земельных участков), сведения о которых содержатся в ЕГРН
- -граница испрашиваемого земельного участка (части земельного участка)
- - - -границы кадастровых кварталов
- 1. -поворотные точки границы испрашиваемого земельного участка (части земельного участка)
- 59:12:0560001 -кадастровый номер квартала
- :474 -кадастровый номер земельного участка

Заявитель: ООО "Газпром газификация"

Представитель по доверенности

от 12.10.2022 рег. №59/92-н/59-2022-4-932

/ О.Ю. Мелехина

СХЕМА ГРАНИЦ предполагаемых к использованию земель или части земельного участка на кадастровом плане территории

Кадастровый квартал: 59:12:0920006, 59:12:0920007

Кадастровый номер земельного участка: -

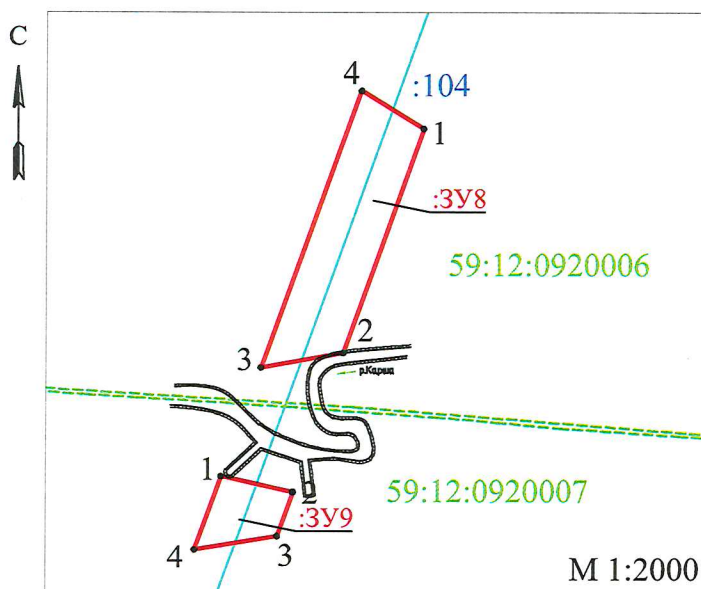
Местоположение: Пермский край, Чайковский городской округ

Площадь испрашиваемого участка: 1 662 кв.м., в т.ч. ЗУ8: 1 344 кв.м., ЗУ9: 318 кв.м.

Категория земель: Земли сельскохозяйственного назначения

Цель использования: строительство объекта недвижимого имущества «Газопровод межпоселковый с. Фоки -

д. Русалевка - БК "Энергия" - д. Опары - д. Ваньки Чайковского района Пермского края», код стройки 59/1490-2



Координаты поворотных точек, м
Система координат МСК-59

Обозначение характерных точек границы	Координаты	
	X	Y
Условный номер земельного участка - ЗУ8		
Площадь - 1344 кв.м.		
1	377104,53	1300037,82
2	377045,07	1300016,61
3	377041,20	1299994,92
4	377114,65	1300021,29
Условный номер земельного участка - ЗУ9		
Площадь - 318 кв.м.		
1	377012,35	1299984,45
2	377008,14	1300003,44
3	376996,53	1299999,29
4	376992,95	1299977,46

Описание границ смежных землепользователей

ЗУ8:

-от т.4 до т.1 земельный участок с кадастровым номером 59:12:0000000:104

ЗУ9:

-от т.3 до т.4 земельный участок с кадастровым номером 59:12:0000000:104

УСЛОВНЫЕ ОБОЗНАЧЕНИЯ:

- -положение оси газопровода
- -границы земельных участков (частей земельных участков), сведения о которых содержатся в ЕГРН
- -граница испрашиваемого земельного участка (части земельного участка)
- - - -границы кадастровых кварталов
- 1. -поворотные точки границы испрашиваемого земельного участка (части земельного участка)
- 59:12:0560001 -кадастровый номер квартала
- :474 -кадастровый номер земельного участка

Заявитель: ООО "Газпром газификация"

Представитель по доверенности

от 12.10.2022 рег. №59/92-н/59-2022-4-932

/ О.Ю. Мелехина