



АДМИНИСТРАЦИЯ
ЧАЙКОВСКОГО ГОРОДСКОГО ОКРУГА
УПРАВЛЕНИЕ
ЗЕМЕЛЬНО-ИМУЩЕСТВЕННЫХ
ОТНОШЕНИЙ

ул. Ленина, д. 67/1, г. Чайковский, Пермский край, 617760
Тел/факс: (34241) 4-73-75
E-mail: uzio@chaykovsky.permkrai.ru
ОКПО 35288925 ОГРН 1185958071562
ИНН/КПП 5959002592/595901001

ОАО «МРСК Урала»
ул. Мамина-Сибиряка, д.140,
г. Екатеринбург, 620026

Чайковский отдел
Управления Росреестра
по Пермскому краю

31.03.2023 № 02-01-06-01-1442

На № _____ от _____

Правовое управление
администрации Чайковского
городского округа

О предоставлении решения

РЕШЕНИЕ № 140

о размещении объектов

г. Чайковский,
Пермский край

27 марта 2023

Управление земельно-имущественных отношений администрации Чайковского городского округа, в лице и.о. начальника Управления Глуховой Натальи Викторовны, действующей на основании Положения об Управлении земельно-имущественных отношений администрации города Чайковского, утвержденного решением Думой Чайковского городского округа от 19 декабря 2018 г. № 99, распоряжения администрации Чайковского городского округа от 02 марта 2023 года № 93-л «О возложении исполнения обязанностей на Глухову Н.В.»,

разрешает Открытому акционерному обществу «Межрегиональная распределительная сетевая компания Урала» (ИНН 6671163413, ОГРН 1056604000970, адрес: 620026, Свердловская область, г. Екатеринбург, ул. Мамина-Сибиряка, д.140, телефон: 8 (343) 215-26-00, e-mail: delo@mrsk-ural.ru) размещение объекта: «ВЛ 0,4 кВ №4 от КТП №1144 Ольховская с/т, ВЛ 0,4 кВ №5 от КТП №1656 с. Ольховка, ВЛ 0,4 кВ №2 от КТП №1035 д. Марково, ВЛ 0,4 кВ №2 от КТП №1781 д. Гаревая, ВЛ 0,4 кВ №3 от КТП №1781 д. Гаревая в Чайковском г.о., Пермский край (ВЛ 0,4 кВ-176м.)» («Линии электропередачи классом напряжения до 35 кВ, а также связанные с ними трансформаторные подстанции, распределительные пункты и иное предназначенное для

осуществления передачи электрической энергии оборудование, для размещения которых не требуется разрешения на строительство»), на землях, государственная собственность на которые не разграничена, номера кадастровых кварталов 59:12:0410002 (78 кв.м.), 59:12:0210000 (117 кв.м.), 59:12:0810403 (348 кв.м.), и на части земельного участка с кадастровым номером 59:12:0250000:1069 (73 кв.м.) **из состава земель населенных пунктов, общей площадью 616 кв.м,**

на срок: **бессрочно,**

местоположение: **Пермский край, Чайковский г.о.**

Приложение: схема предполагаемых к использованию земель или части земельного участка.

И. о. начальника Управления
земельно-имущественных отношений
администрации Чайковского городского округа



Н.В. Глухова

Схема предполагаемого использования земель или части земельного участка

ПО "Чайковские электрические сети"
филиала ОАО "МРСК Урала"-
"Пермэнерго"

Начальник ОКС  Е.О. Водопянова

Объект: "ВЛ 0,4 кВ №4 от КТП №1144 Ольховская с/т, ВЛ 0,4 кВ №5 от КТП №1656 с.Ольховка, ВЛ 0,4 кВ №2 от КТП №1035 д.Марково, ВЛ 0,4 кВ №2 от КТП №1781 д.Гаревая, ВЛ 0,4 кВ №3 от КТП №1781 д.Гаревая в Чайковском г.о., Пермский край (ВЛ 0,4 кВ -176м.)"

Протяженность объектов электросетевого хозяйства: 176 м.

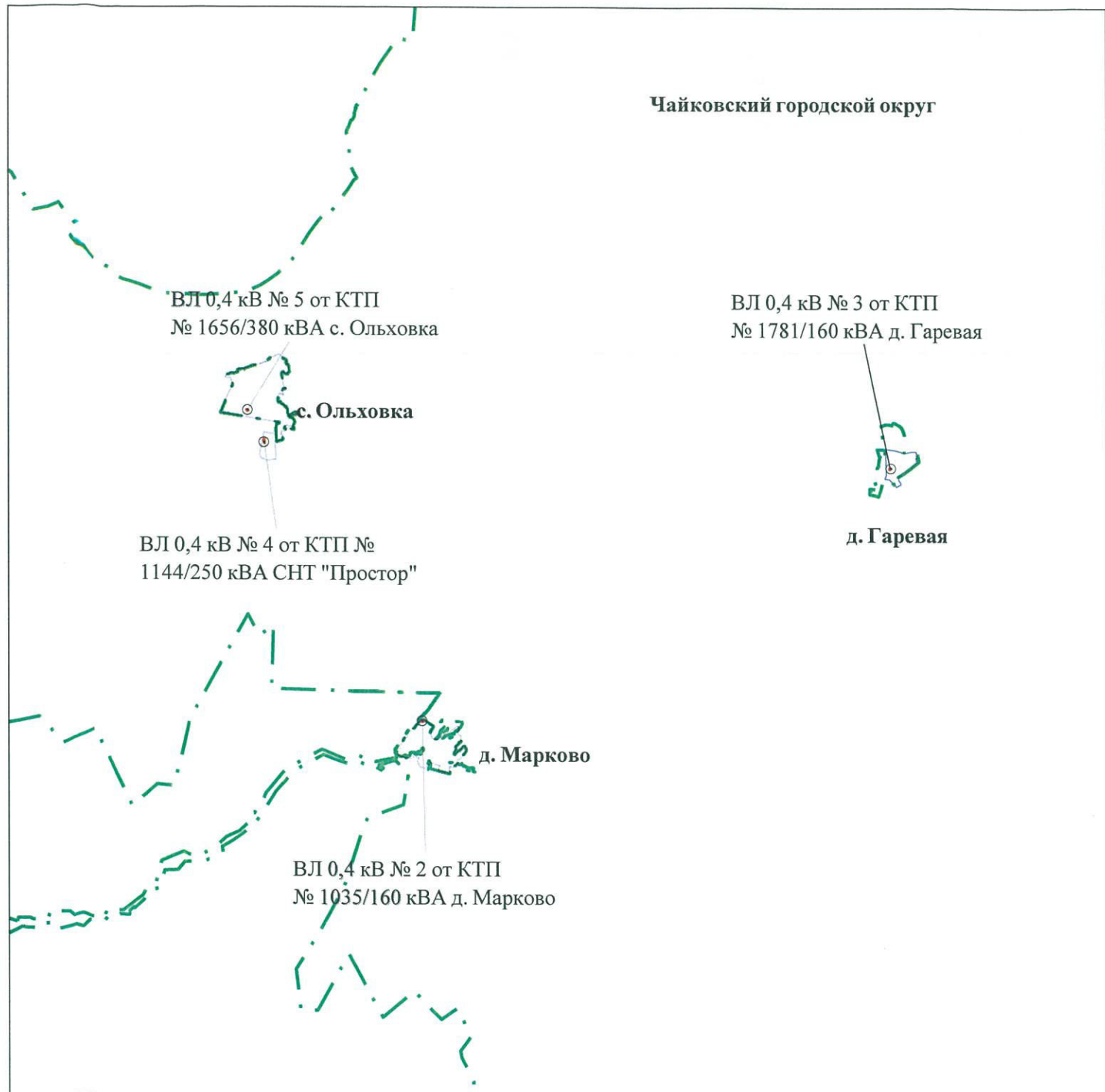
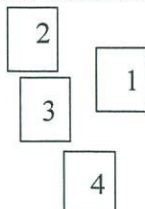


Схема расположения листов

М 1:150 000



Согласовано: _____



Схема предполагаемого использования земель или части земельного участка

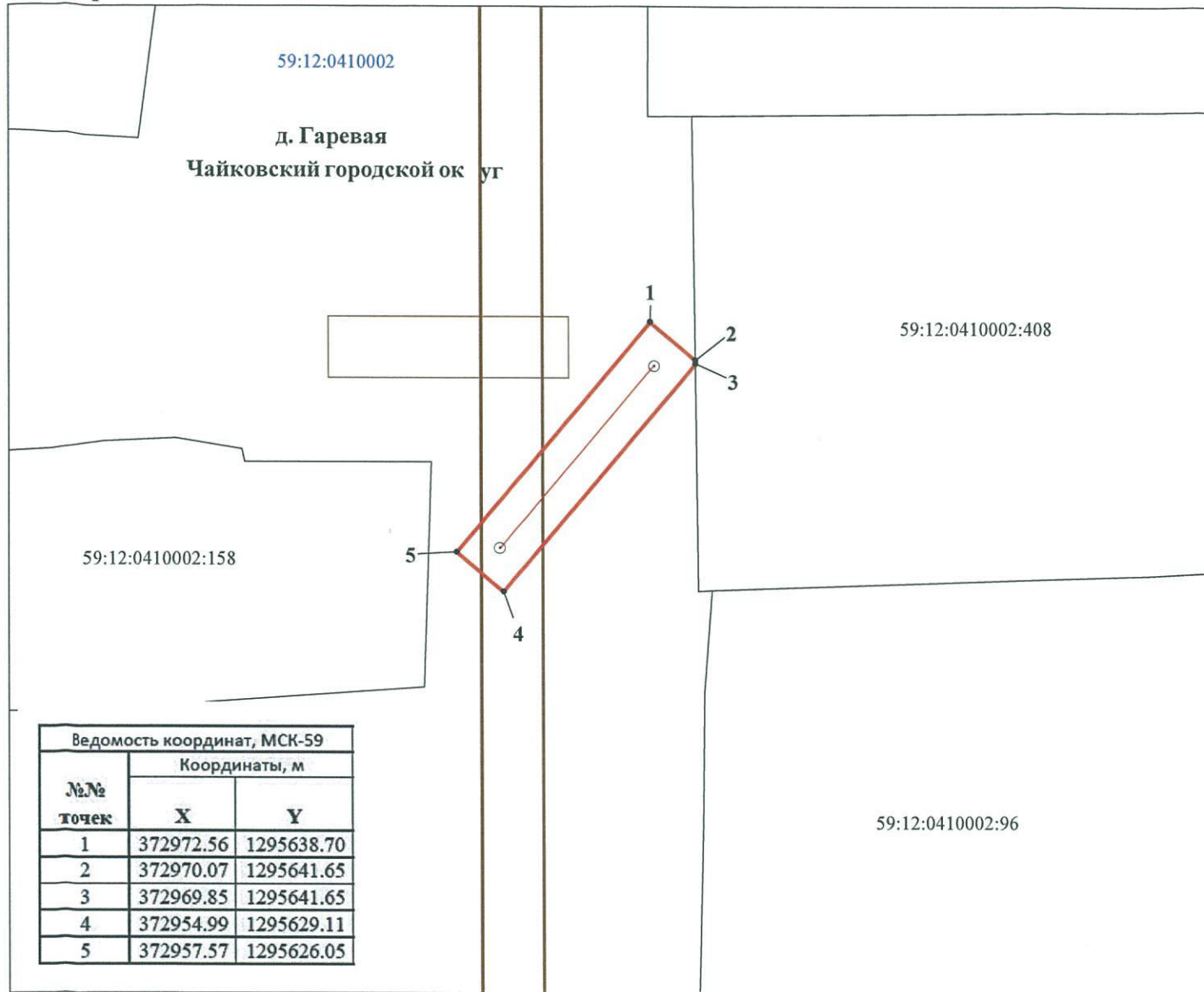
Объект: "ВЛ 0,4 кВ №4 от КТП №1144 Ольховская с/т, ВЛ 0,4 кВ №5 от КТП №1656 с.Ольховка, ВЛ 0,4 кВ №2 от КТП №1035 д.Марково, ВЛ 0,4 кВ №2 от КТП №1781 д.Гаревая, ВЛ 0,4 кВ №3 от КТП №1781 д.Гаревая в Чайковском г.о., Пермский край (ВЛ 0,4 кВ -176м.)"

Площадь земель или части земельного участка: 78 кв.м.

Местоположение: Пермский край, Чайковский г/о

Категория земель: земли населённых пунктов

Вид разрешенного использования: -



М 1:400

Условные обозначения:

- 59:12:0410002 кадастровый номер квартала
- 59:12:0410002:408 кадастровый номер земельного участка
- граница кадастрового квартала
- существующая часть границы, сведения о которой достаточны для определения её местоположения
- граница вновь образованного земельного участка
- поворотная точка границы участка
- 1 надпись номера вновь образованной точки
- проектируемая линия ВЛ-0,4 кВ
- ЗОУИТ

Описание границ смежных землепользователей:

- 1-2, 3-1-свободные муниципальные земли
- 2-3-59:12:0410002:408

Согласовано: _____

Схема расположения листов

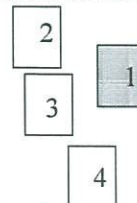


Схема предполагаемого использования земель или части земельного участка

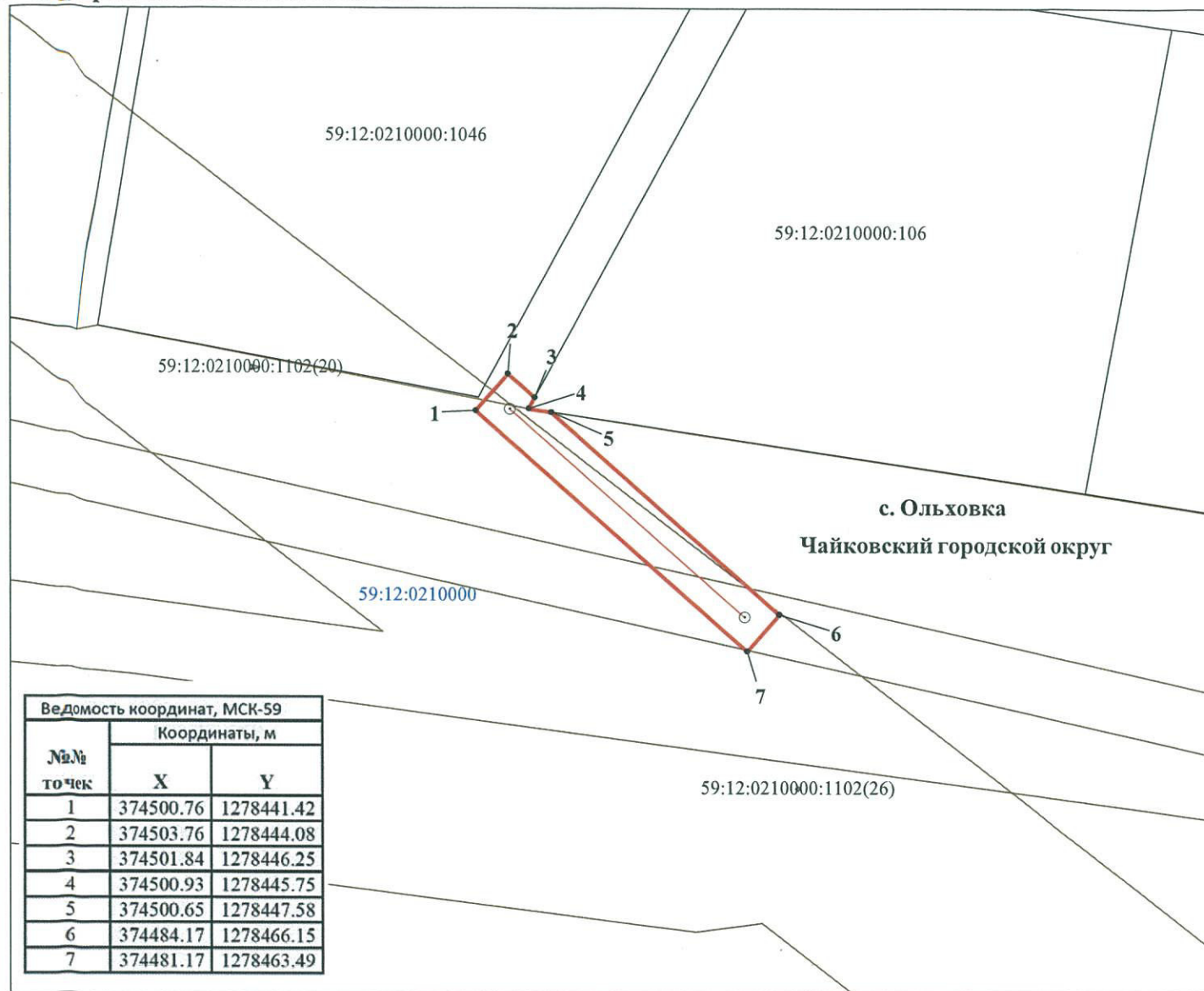
Объект: "ВЛ 0,4 кВ №4 от КТП №1144 Ольховская с/т, ВЛ 0,4 кВ №5 от КТП №1656 с.Ольховка, ВЛ 0,4 кВ №2 от КТП №1035 д.Марково, ВЛ 0,4 кВ №2 от КТП №1781 д.Гаревая, ВЛ 0,4 кВ №3 от КТП №1781 д.Гаревая в Чайковском г.о., Пермский край (ВЛ 0,4 кВ -176м.)"

Площадь земель или части земельного участка: 117 кв.м.

Местоположение: Пермский край, Чайковский г/о

Категория земель: земли населённых пунктов

Вид разрешенного использования: -



Ведомость координат, МСК-59		
№№ точек	Координаты, м	
	X	Y
1	374500.76	1278441.42
2	374503.76	1278444.08
3	374501.84	1278446.25
4	374500.93	1278445.75
5	374500.65	1278447.58
6	374484.17	1278466.15
7	374481.17	1278463.49

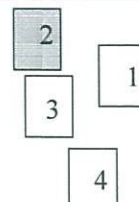
М 1:500

Условные обозначения:

59:12:0210000	кадастровый номер квартала
59:12:0210000:1046	кадастровый номер земельного участка
	граница кадастрового квартала
	существующая часть границы, сведения о которой достаточны для определения её местоположения
	граница вновь образованного земельного участка
	поворотная точка границы участка
	надпись номера вновь образованной точки
	проектируемая линия ВЛ-0,4 кВ
	ЗОУИТ

Описание границ смежных землепользователей:

1-3,5-1-свободные муниципальные земли
3-5-59:12:0210000:106

Схема расположения листов

Согласовано: _____

Схема предполагаемого использования земель или части земельного участка

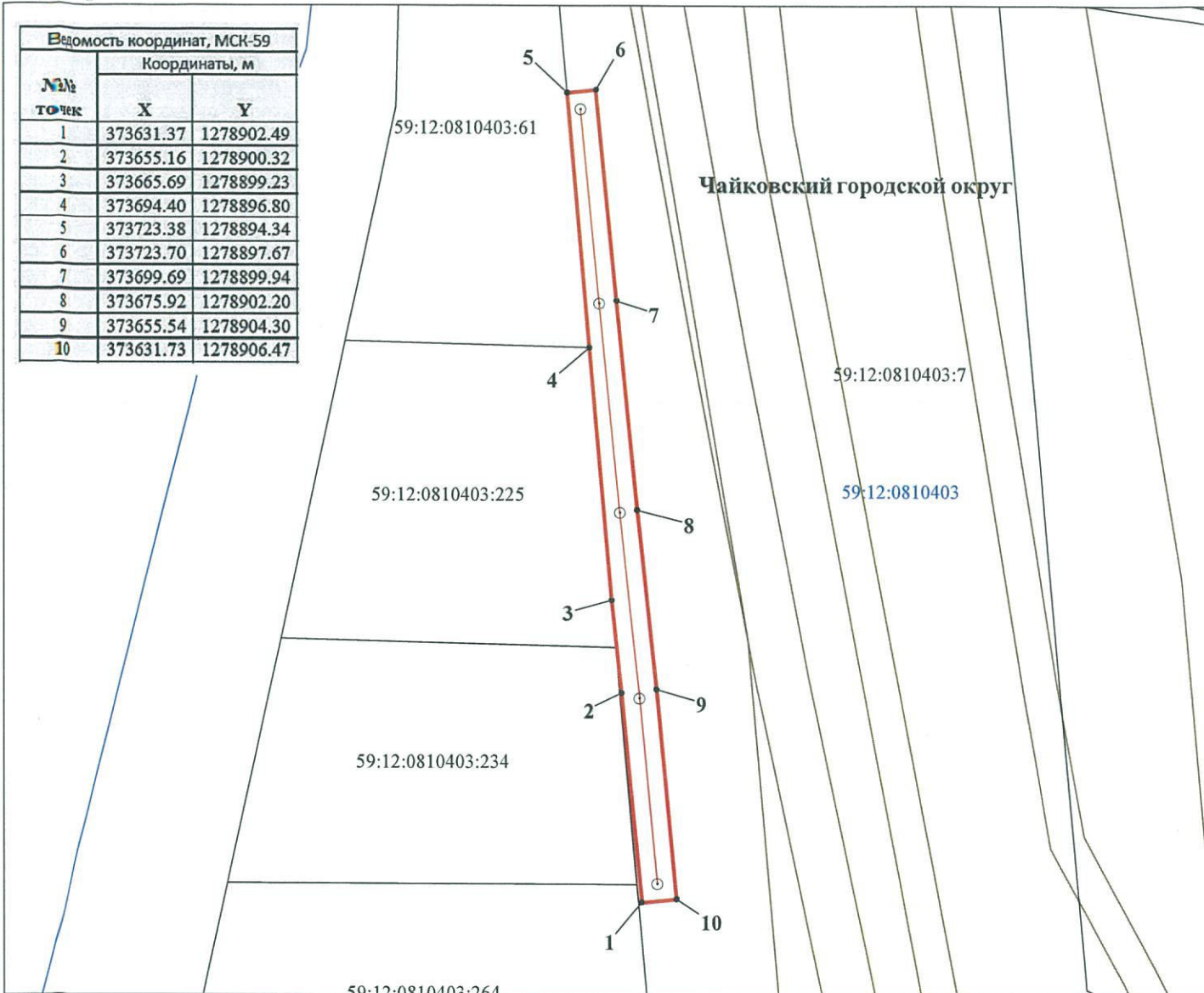
Объект: "ВЛ 0,4 кВ №4 от КТП №1144 Ольховская с/т, ВЛ 0,4 кВ №5 от КТП №1656 с.Ольховка, ВЛ 0,4 кВ №2 от КТП №1035 д.Марково, ВЛ 0,4 кВ №2 от КТП №1781 д.Гаревая, ВЛ 0,4 кВ №3 от КТП №1781 д.Гаревая в Чайковском г.о., Пермский край (ВЛ 0,4 кВ -176м.)"

Площадь земель или части земельного участка: 348 кв.м.

Местоположение: Пермский край, Чайковский г/о

Категория земель: земли сельскохозяйственного назначения

Вид разрешенного использования: -



М 1:700

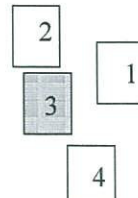
Условные обозначения:

- 59:12:0810403 кадастровый номер квартала
- 59:12:0810403:225 кадастровый номер земельного участка
- граница кадастрового квартала
- существующая часть границы, сведения о которой достаточны для определения её местоположения
- граница вновь образованного земельного участка
- поворотная точка границы участка
- 1 надпись номера вновь образованной точки
- проектируемая линия ВЛ-0,4 кВ
- ЗОУИТ

Описание границ смежных землепользователей:

- 1-3,5-1 -свободные муниципальные земли
- 3-4-59:12:0810403:225
- 4-5-59:12:0810403:61

Схема расположения листов



Согласовано: _____



Схема предполагаемого использования земель или части земельного участка

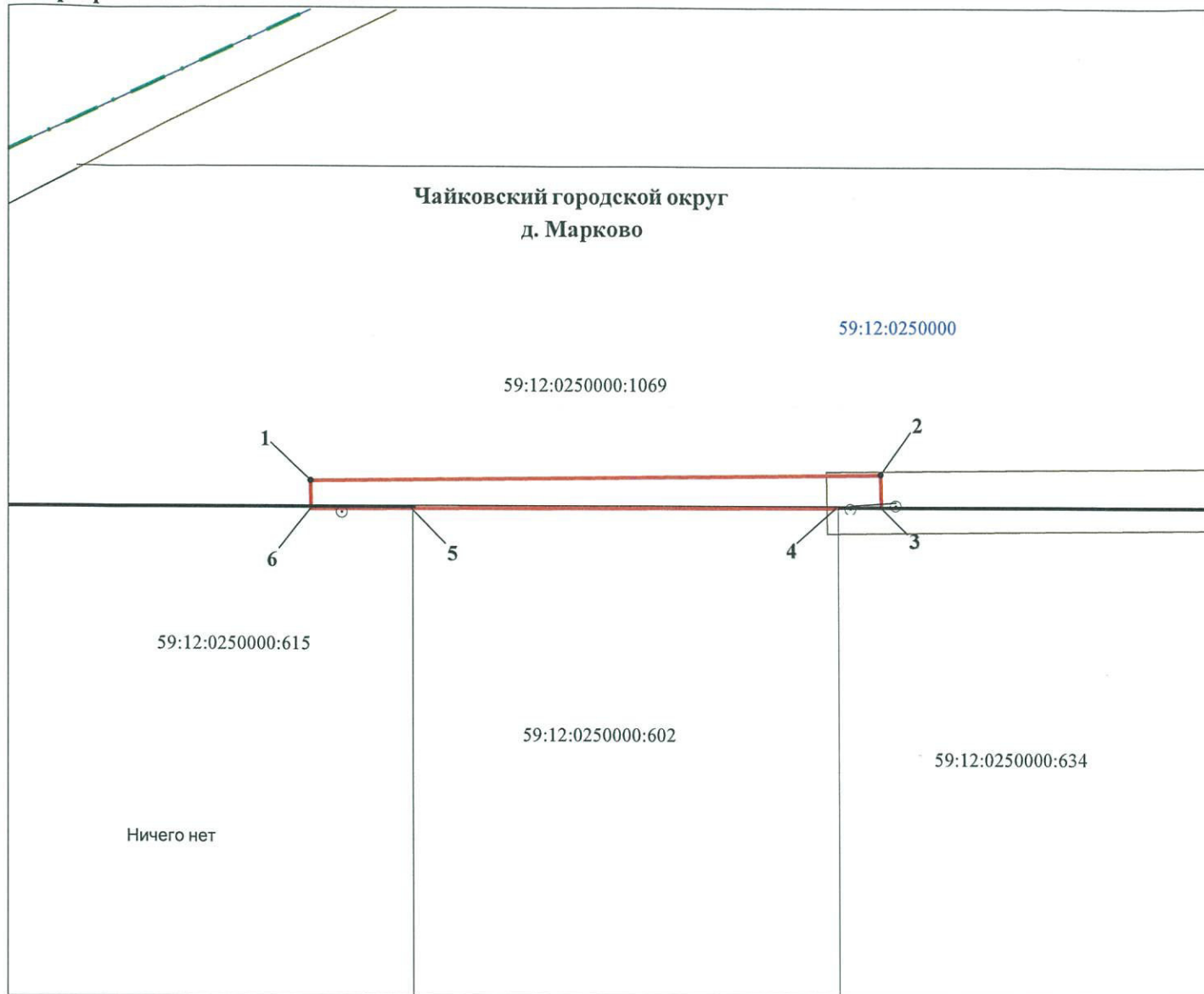
Объект: "ВЛ 0,4 кВ №4 от КТП №1144 Ольховская с/т, ВЛ 0,4 кВ №5 от КТП №1656 с.Ольховка, ВЛ 0,4 кВ №2 от КТП №1035 д.Марково, ВЛ 0,4 кВ №2 от КТП №1781 д.Гаревая, ВЛ 0,4 кВ №3 от КТП №1781 д.Гаревая в Чайковском г.о., Пермский край (ВЛ 0,4 кВ -176м.)"

Площадь земель или части земельного участка: 73 кв.м.

Местоположение: Пермский край, Чайковский г/о

Категория земель: земли населённых пунктов

Вид разрешенного использования: -



М 1:400

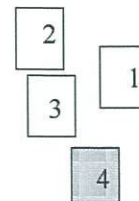
Условные обозначения:

59:12:0250000	кадастровый номер квартала
59:12:0250000:602	кадастровый номер земельного участка
	граница кадастрового квартала
	существующая часть границы, сведения о которой достаточны для определения её местоположения
	граница вновь образованного земельного участка
	поворотная точка границы участка
1	надпись номера вновь образованной точки
	проектируемая линия ВЛ-0,4 кВ
	ЗООИТ

Описание границ смежных землепользователей:

1-3, 6-1-59:12:0250000:1069
 3-4-59:12:0250000:634
 4-5-59:12:0250000:602
 5-6-59:12:0250000:615

Схема расположения листов



Согласовано: _____
