



АДМИНИСТРАЦИЯ
ЧАЙКОВСКОГО ГОРОДСКОГО ОКРУГА
УПРАВЛЕНИЕ
ЗЕМЕЛЬНО-ИМУЩЕСТВЕННЫХ
ОТНОШЕНИЙ

ул. Ленина, д. 67/1, г. Чайковский, Пермский край, 617760
Тел/факс: (34241) 4-73-75
E-mail: uzio@chaykovsky.permkrai.ru
ОКПО 35288925 ОГРН 1185958071562
ИНН/КПП 5959002592/595901001

31.03.2023 № 02-01-06-01-1444

На № _____ от _____

Чиркову Дмитрию Игоревичу

617760, Пермский край,
г. Чайковский, ул. Горького,
д. 11, кв. 24

Чайковский отдел
Управления Росреестра
по Пермскому краю

Правовое управление
администрации Чайковского
городского округа

О предоставлении решения

**РЕШЕНИЕ № 138
о размещении объектов**

г. Чайковский,
Пермский край

24 марта 2023

Управление земельно-имущественных отношений администрации Чайковского городского округа, в лице и.о. начальника Управления **Глуховой Натальи Викторовны**, действующей на основании Положения об Управлении земельно-имущественных отношений администрации города Чайковского, утвержденного решением Думой Чайковского городского округа от 19 декабря 2018 г. № 99, распоряжения администрации Чайковского городского округа от 02 марта 2023 года № 93-л «О возложении исполнения обязанностей на Глухову Н.В.»,

разрешает **Чиркову Дмитрию Игоревичу** (адрес: 617760, Пермский край, г. Чайковский, ул. Горького, д. 11, кв. 24, телефон: 8(922)240-41-40) размещение объекта: **«Элементы благоустройства территории, в том числе малые архитектурные формы, за исключением некапитальных нестационарных строений и сооружений, рекламных конструкций, применяемых как составные части благоустройства территории»**, на землях, государственная собственность на которые не разграничена, номер кадастрового квартала 59:12:0010541, из состава земель населенных пунктов, площадью **100 кв.м**,

на срок: до **23 марта 2024** года,
местоположение: **Пермский край, г. Чайковский, ул. Советская.**

Приложение: схема предполагаемых к использованию земель или части земельного участка.

И. о. начальника Управления
земельно-имущественных отношений
администрации Чайковского городского округа **Н.В. Глухова**



СХЕМА ПРЕДПОЛАГАЕМЫХ К ИСПОЛЬЗОВАНИЮ ЗЕМЕЛЬ ИЛИ ЧАСТИ ЗЕМЕЛЬНОГО УЧАСТКА

Условный номер земельного участка :ЗУ1

Объект: Элементы благоустройства территории, в том числе малые архитектурные формы, за исключением некапитальных нестационарных строений и сооружений, рекламных конструкций, применяемых как составные части благоустройства территории

Площадь образуемого земельного участка 100 кв.м.

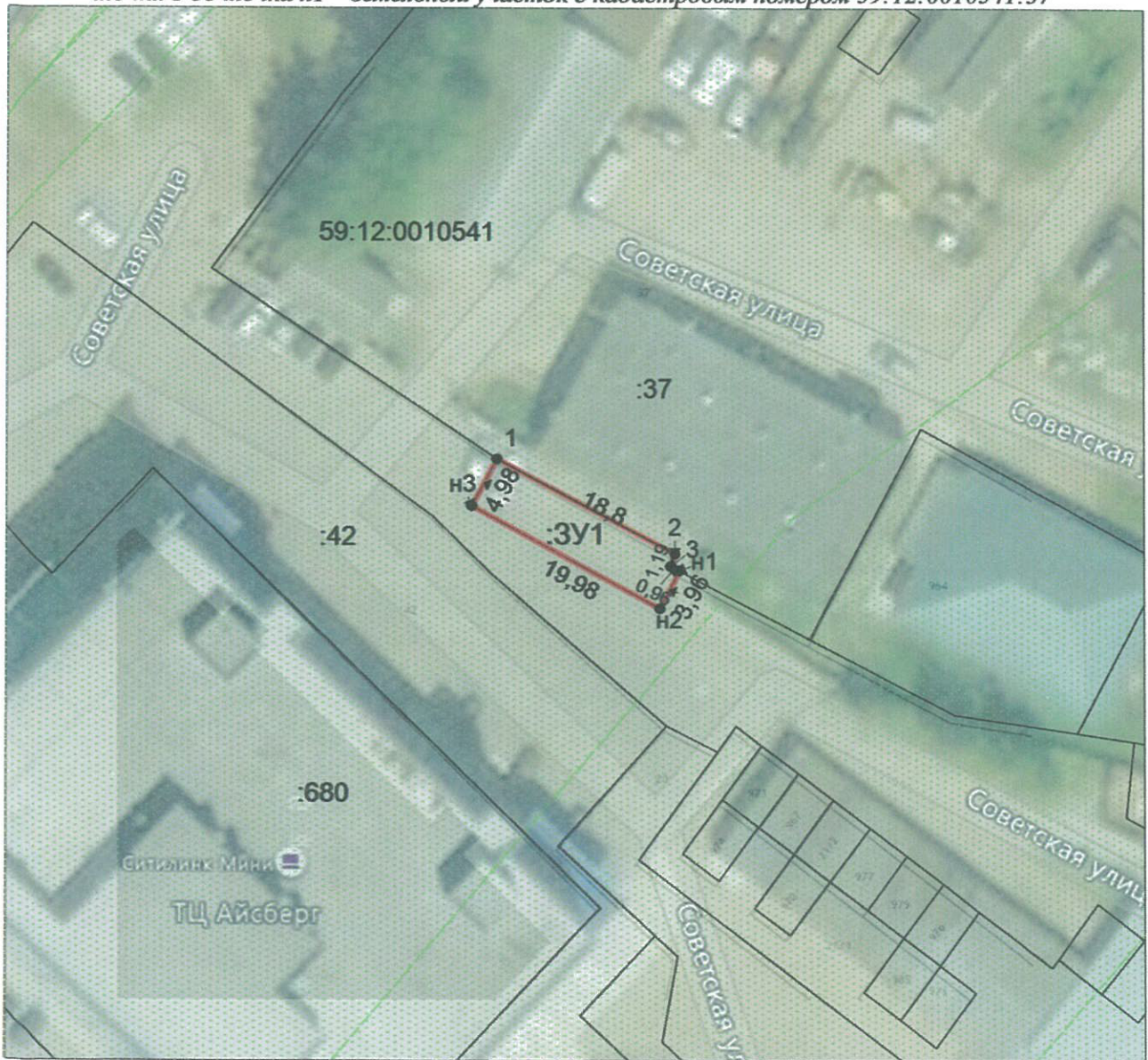
Местоположение: Пермский край, г.Чайковский, ул.Советская, кадастровый квартал 59:12:0010541

Категория земель – земли населенных пунктов

Обозначение характерных точек границ	Координаты, м		
	X	Y	
1	2	3	
1	378617.72	1283662.83	
2	378608.95	1283679.46	
3	378607.84	1283679.03	
н1	378607.40	1283679.88	
н2	378603.90	1283678.02	
н3	378613.36	1283660.42	
1	378617.72	1283662.83	

Описание границ смежных землепользователей:

От точки н1 до точки 1 – земли, находящиеся в государственной (муниципальной) собственности; от точки 1 до точки н1 – земельный участок с кадастровым номером 59:12:0010541:37



Масштаб 1:600; Система координат МСК-59

Условные обозначения

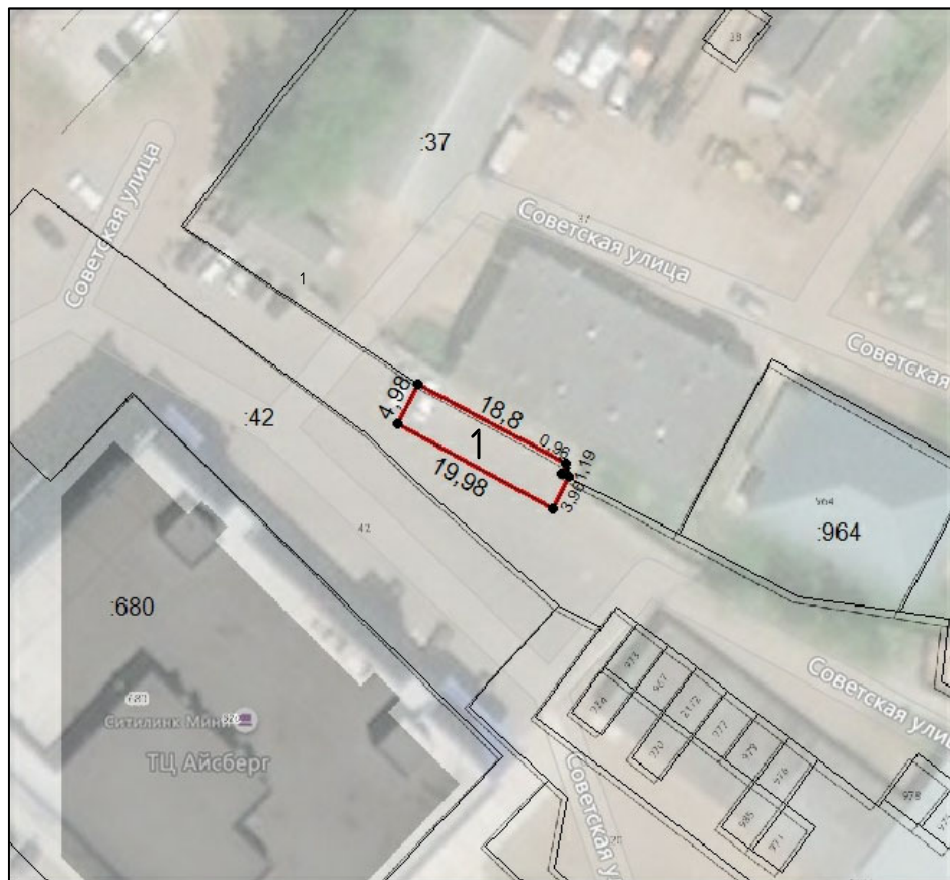
- граница образуемого земельного участка
- граница ранее учтенного земельного участка
- граница кадастрового квартала

Заявитель

Д.И.Чирков



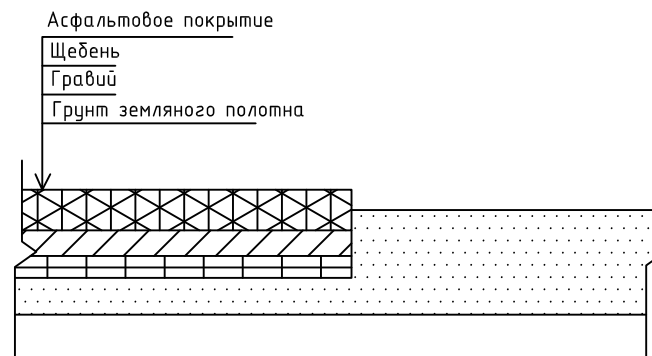
Схема проектируемого земельного участка для размещения объекта: Элементы благоустройства территории, в том числе малые архитектурные формы, за исключением некапитальных нестационарных строений и сооружений, рекламных конструкций, применяемых как составные части благоустройства территории по адресу: Пермский край, г. Чайковский, ул. Советская



Условные обозначения:

- граница проектируемого земельного участка,
- поворотная точка границы земельного участка,
- границы существующих земельных участков.

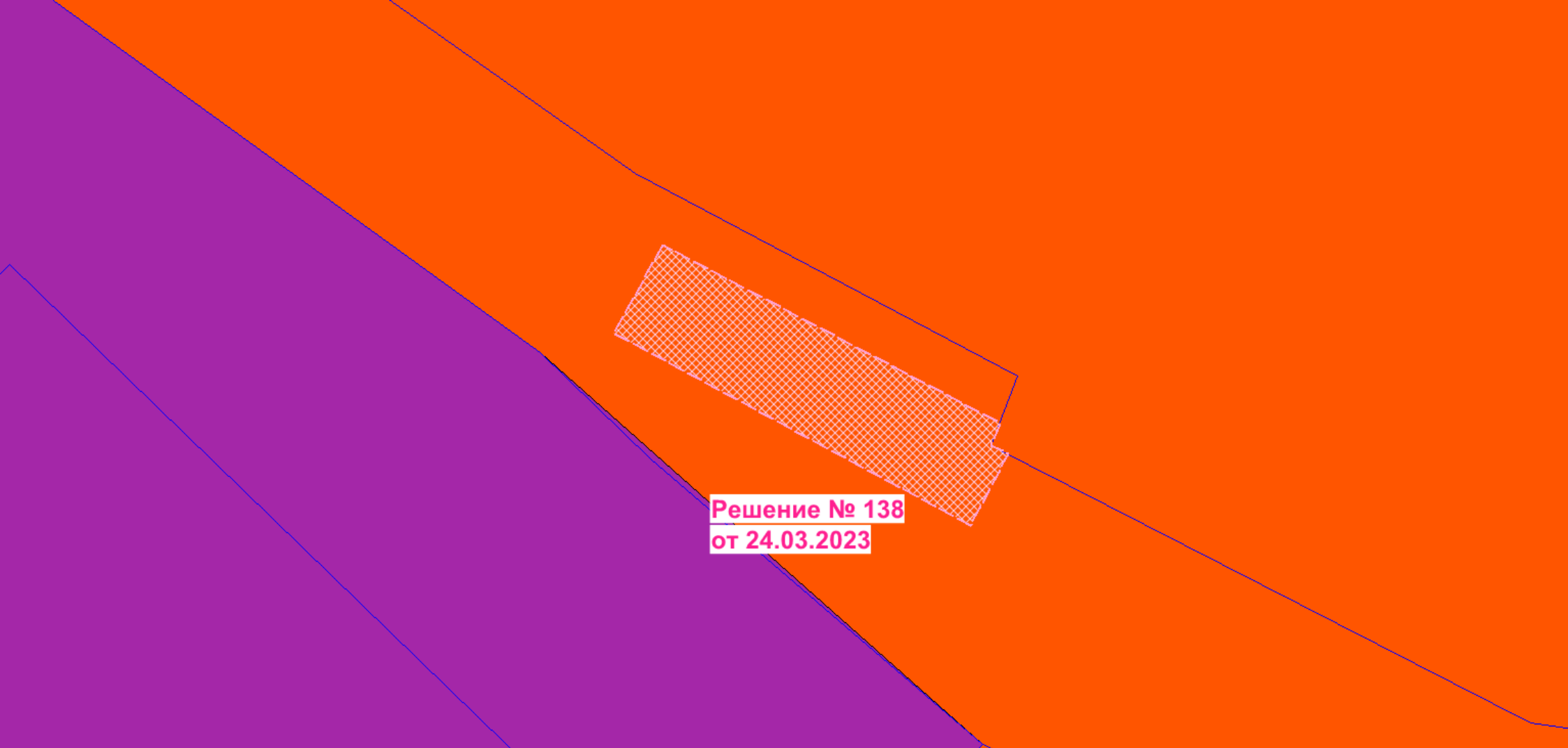
Границы земельного участка совпадают с границами проектируемой территории



Экспликация зданий и сооружений		
Номер на плане	Наименование	Примечание
1	Площадка асфальтированная	Проектируемая

Технико-экономические показатели		
Номер п/п	Наименование	Кол-во
1	Площадь участка, кв. м.	100
2	Площадь застройки, кв. м.	100

Экспликация зданий и сооружений		
Номер п/п	Наименование	Примечание
1	Площадка асфальтированная	Проектируемая



Решение № 138
от 24.03.2023