



АДМИНИСТРАЦИЯ
ЧАЙКОВСКОГО ГОРОДСКОГО ОКРУГА
УПРАВЛЕНИЕ
ЗЕМЕЛЬНО-ИМУЩЕСТВЕННЫХ
ОТНОШЕНИЙ

ул. Ленина, д. 67/1, г. Чайковский, Пермский край, 617760
Тел/факс: (34241) 4-73-75
E-mail: uzio@chaykovsky.permkrai.ru
ОКПО 35288925 ОГРН 1185958071562
ИНН/КПП 5959002592/595901001

27.03.2023 № 02-01-06-01-1384

На № _____ от _____

О предоставлении решения

МАУ «Комбинат
благоустройства Чайковского
городского округа»
ул. Промышленная, 21,
г. Чайковский, 617762

Чайковский отдел
Управления Росреестра
по Пермскому краю

Правовое управление
администрации Чайковского
городского округа

РЕШЕНИЕ № 84
о размещении объектов

г. Чайковский,
Пермский край

23 марта 2023

Управление земельно-имущественных отношений администрации Чайковского городского округа, в лице и.о. начальника Управления **Глуховой Натальи Викторовны**, действующей на основании Положения об Управлении земельно-имущественных отношений администрации города Чайковского, утвержденного решением Думой Чайковского городского округа от 19 декабря 2018 г. № 99, распоряжения администрации Чайковского городского округа от 02 марта 2023 года № 93-л «О возложении исполнения обязанностей на Глухову Н.В.»,

разрешает **Муниципальному автономному учреждению «Комбинат благоустройства Чайковского городского округа»** (ИНН 5959007093, ОГРН 1225900005583, адрес: 617762, г. Чайковский, ул. Промышленная, 21, телефон: 8(34241)6-07-51, e-mail: saxchik@yandex.ru) размещение объекта: **«Элементы благоустройства территории, в том числе малые архитектурные формы, за исключением некапитальных нестационарных строений и сооружений, рекламных конструкций, применяемых как составные части благоустройства территории»** (Контейнерная площадка под накопление ТКО),

на землях, государственная собственность на которые не разграничена, номер кадастрового квартала 59:12:0010339, **из состава земель населенных пунктов**, площадью 31 кв.м,

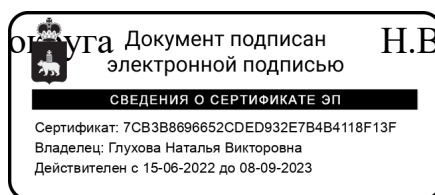
на срок: **до 22 марта 2024 года**,

местоположение: **Пермский край, г. Чайковский, ул. Ленина 36.**

Приложение: **схема предполагаемых к использованию земель или части земельного участка.**

И. о. начальника Управления
земельно-имущественных отношений

администрации Чайковского городского округа



Н.В. Глухова

СХЕМА ПРЕДПОЛАГАЕМЫХ К ИСПОЛЬЗОВАНИЮ ЗЕМЕЛЬ ИЛИ ЧАСТИ ЗЕМЕЛЬНОГО УЧАСТКА

Условный номер земельного участка :ЗУ1

Элементы благоустройства территории, в том числе малые архитектурные формы, за исключением некапитальных нестационарных строений и сооружений, рекламных конструкций, применяемых как составные части благоустройства территории

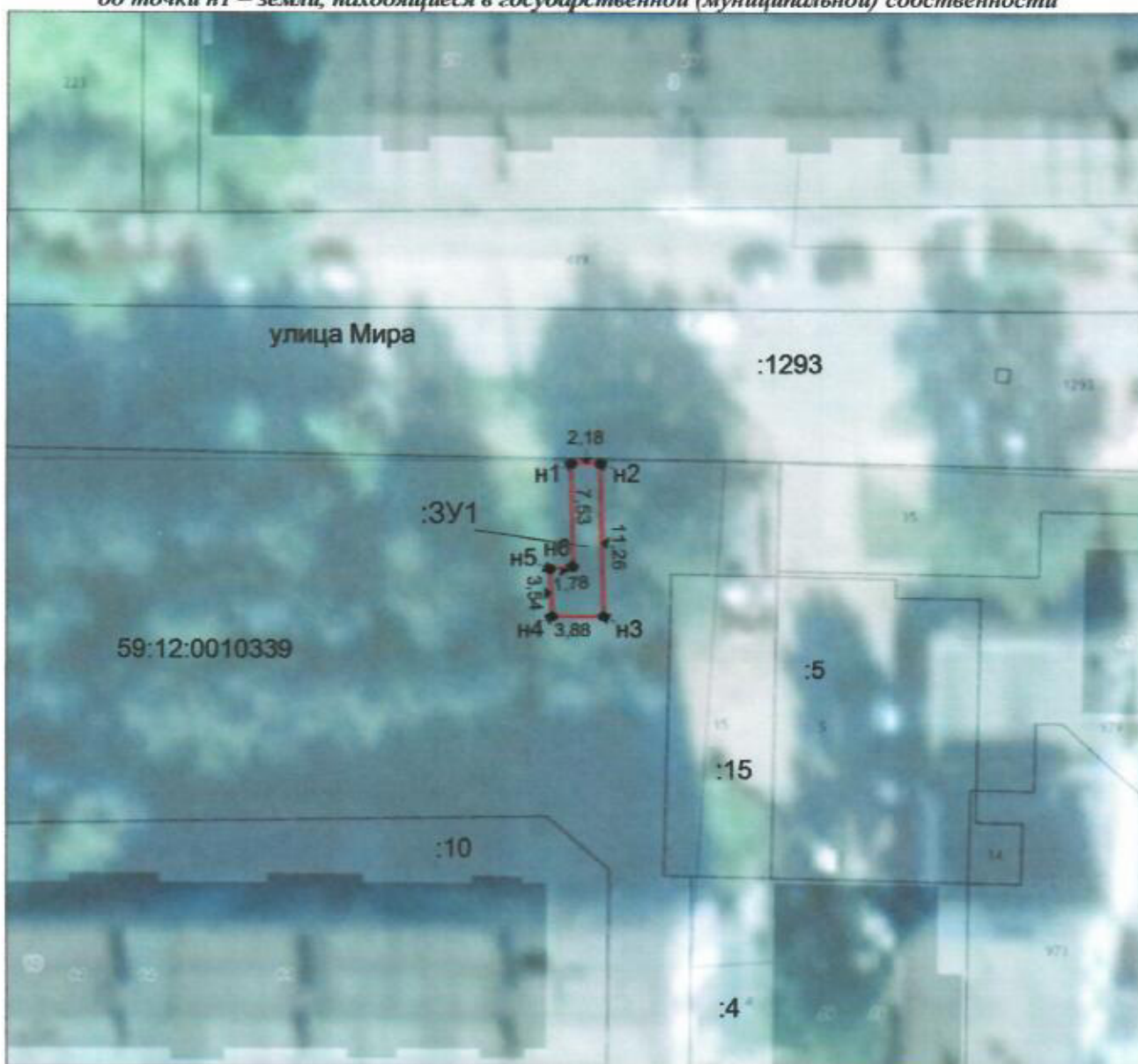
Площадь образуемого земельного участка 31 кв.м.

Местоположение: Пермский край, г. Чайковский, ул.Ленина, кадастровый квартал 59:12:0010339

Обозначение характерных точек границ	Координаты, м	
	X	Y
1	2	3
n1	380154.07	1287045.77
n2	380154.06	1287047.95
n3	380142.80	1287048.20
n4	380142.82	1287044.32
n5	380146.36	1287044.15
n6	380146.54	1287045.92
n1	380154.07	1287045.77

Описание границ смежных землепользователей:

От точки n1 до точки n2 – земельный участок с кадастровым номером 59:12:0010339:1293; от точки n2 до точки n1 – земли, находящиеся в государственной (муниципальной) собственности



Масштаб 1:500; Система координат МСК-59

Условные обозначения


- граница образуемого земельного участка
- граница ранее учтенного земельного участка
- граница кадастрового квартала



Заявитель: Директор МАУ «Комбинат благоустройства ЧГО»

Д.С. Югов

СХЕМА УСТАНОВКИ КОНТЕЙНЕРНОЙ ПЛОЩАДКИ
по адресу: Пермский край. г. Чайковский, ул. Ленина 36.



Директор МАУ «КБ ЧГО»



Д.С. Югов