



АДМИНИСТРАЦИЯ  
ЧАЙКОВСКОГО ГОРОДСКОГО ОКРУГА  
УПРАВЛЕНИЕ  
ЗЕМЕЛЬНО-ИМУЩЕСТВЕННЫХ  
ОТНОШЕНИЙ

ул. Ленина, д. 67/1, г. Чайковский, Пермский край, 617760  
Тел/факс: (34241) 4-73-75  
E-mail: uzio@chaykovsky.permkrai.ru  
ОКПО 35288925 ОГРН 1185958071562  
ИНН/КПП 5959002592/595901001

20.03.2023 № 02-01-06-01-1150

На № \_\_\_\_\_ от \_\_\_\_\_

АО «Газпром  
газораспределение Пермь»  
ул. Петропавловская, 43,  
г. Пермь, 614000

Чайковский отдел  
Управления Росреестра  
по Пермскому краю

Правовое управление  
администрации Чайковского  
городского округа

**О предоставлении решения**

**РЕШЕНИЕ № 79  
о размещении объектов**

г. Чайковский,  
Пермский край

15 марта 2023

**Управление земельно-имущественных отношений администрации Чайковского городского округа**, в лице и.о. начальника Управления **ровны**, действующей на основании Положения об Управлении земельно-имущественных отношений администрации города Чайковского, утвержденного решением Думой Чайковского городского округа от 19 декабря 2018 г. № 99, распоряжения администрации Чайковского городского округа от 02 марта 2023 года № 93-л «О возложении исполнения обязанностей на Глухову Н.В.», разрешает **Акционерному обществу «Газпром газораспределение Пермь»** (ИНН 5902183841, ОГРН 1025900512670, адрес: 614000, г. Пермь, ул. Петропавловская, 43, телефон: 8 (342) 218 11 00, e-mail: ugaz@ugaz.ru) размещение объекта: **«Газопровод давлением до 1,2 Мпа включительно, для размещения которого не требуется разрешение на строительство»**, на землях, государственная собственность на которые не разграничена, номер кадастрового квартала 59:12:0390005, из состава земель населенных пунктов, площадью 53 кв.м,

на срок: до 14 марта 2024 года,  
местоположение: Пермский край, Чайковский г. о., с. Фоки,  
ул. Заречная, к дому 32, кв. 1.

Приложение: схема предполагаемых к использованию земель или  
части земельного участка.

И. о. начальника Управления  
земельно-имущественных отношений  
администрации Чайковского городского округа



Н.В. Глухова

## Схема предполагаемых к использованию земель или части земельного участка

Объект: Газопровод давлением до 1,2 Мпа. для размещения которого не требуется разрешения на строительство

Местоположение: расположенных по адресу: Пермский край,  
г.о. Чайковский, с. Фоки,  
ул. Заречная, к дому 32, кв. 1

Площадь земель или части земельного участка, кв.м.: 53

Категория земель: земли населенных пунктов

Вид разрешенного использования: -





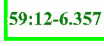



Описание границ смежных землепользователей:

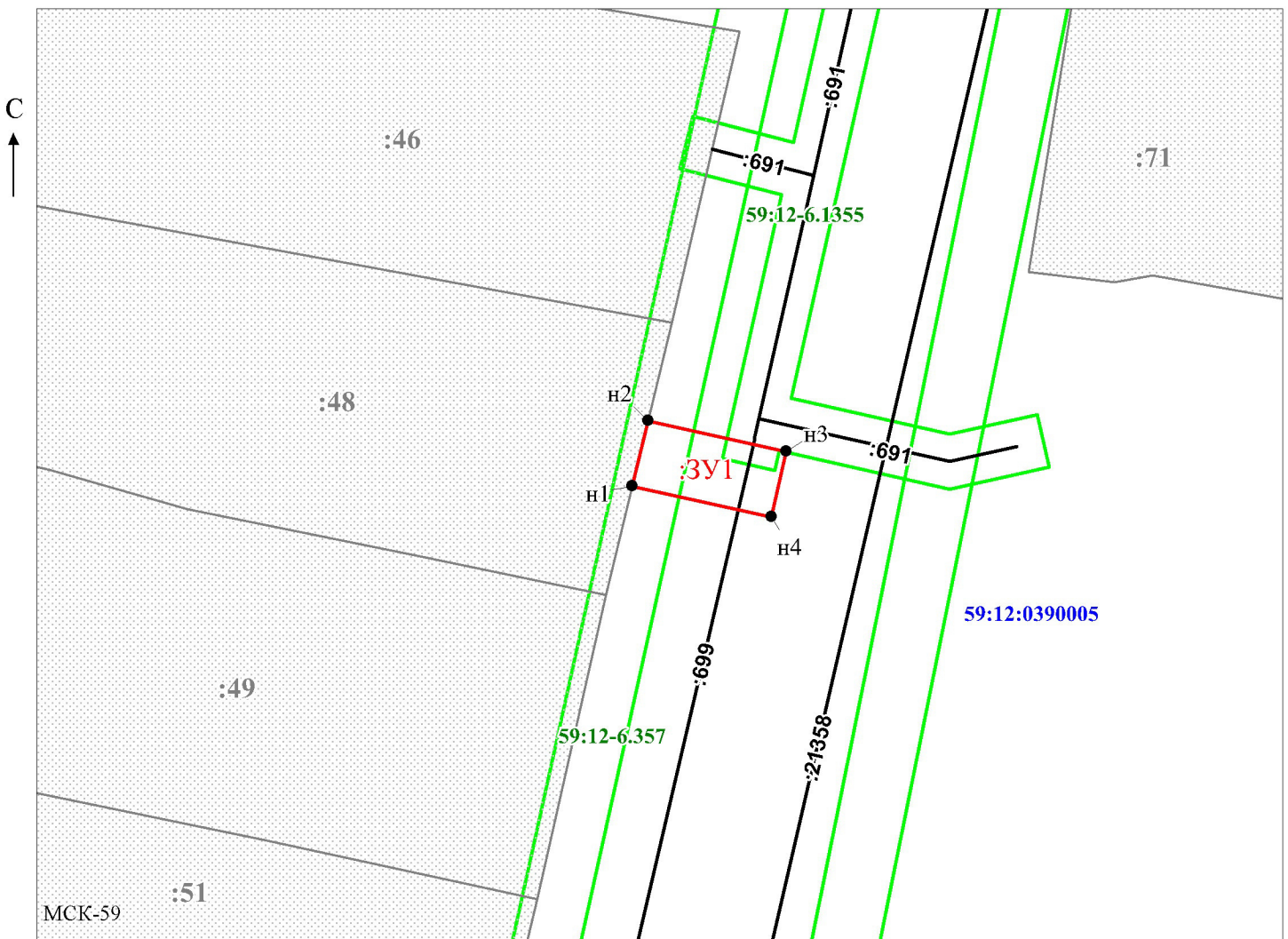
От точки н1 до точки н2 - земельный участок  
с кадастровым номером 59:12:0390005:48

От точки н2 до точки н1 - земли общего пользования

Каталог координат, м

№ точки границы	X	Y
н1	369782.89	1299563.46
н2	369787.77	1299564.65
н3	369785.47	1299574.91
н4	369780.59	1299573.83
н1	369782.89	1299563.46

- Условные обозначения:**
-  :48 - границы и номер земельного участка, сведения о которых внесены в ЕГРН
  -  - границы и номер объекта капитального строительства, сведения о которых внесены в ЕГРН
  -  - граница кадастрового квартала
  -  - предполагаемый участок земель, на которых планируется размещение объекта
  -  59:12-6.357 - зоны с особыми условиями использования территории, сведения о которых внесены в ЕГРН
  -  :ЗУ1 - обозначение запрашиваемого земельного участка
  -  н1 - характерная точка границ земель или части земельного участка
  -  59:12:0390005 - номер кадастрового квартала



Масштаб 1:500

/ Егошина И.В.

Заявитель: \_\_\_\_\_ (подпись, расшифровка подписи)

МП

(подпись, расшифровка подписи)

(для юридических лиц

и индивидуальных предпринимателей)

