



АДМИНИСТРАЦИЯ  
ЧАЙКОВСКОГО ГОРОДСКОГО ОКРУГА  
УПРАВЛЕНИЕ  
ЗЕМЕЛЬНО-ИМУЩЕСТВЕННЫХ  
ОТНОШЕНИЙ

ул. Ленина, д. 67/1, г. Чайковский, Пермский край, 617760  
Тел/факс: (34241) 4-73-75  
E-mail: uzio@chaykovsky.permkrai.ru  
ОКПО 35288925 ОГРН 1185958071562  
ИНН/КПП 5959002592/595901001

02.03.2023 № 02-01-06-01-742

На № \_\_\_\_\_ от \_\_\_\_\_

АО «Газпром  
газораспределение Пермь»  
ул. Петропавловская, 43,  
г. Пермь, 614000

Чайковский отдел  
Управления Росреестра  
по Пермскому краю

Правовое управление  
администрации Чайковского  
городского округа

**О предоставлении решения**

**РЕШЕНИЕ № 65/1  
о размещении объектов**

г. Чайковский,  
Пермский край

22 февраля 2023

**Управление земельно-имущественных отношений администрации Чайковского городского округа, в лице начальника Управления Елькиной Ларисы Александровны, действующей на основании Положения об Управлении земельно-имущественных отношений администрации города Чайковского, утвержденного решением Думой Чайковского городского округа от 19 декабря 2018 г. № 99,**

**разрешает Акционерному обществу «Газпром газораспределение Пермь» (ИНН 5902183841, ОГРН 1025900512670, адрес: 614000, г. Пермь, ул. Петропавловская, 43, телефон: 8 (342) 218 11 00, e-mail: ugaz@ugaz.ru) размещение объекта: «Газопровод давлением до 1,2 Мпа включительно, для размещения которого не требуется разрешение на строительство», на землях, государственная собственность на которые не разграничена, номер кадастрового квартала 59:12:0410001, из состава земель населенных пунктов, площадью 49 кв.м,**

на срок: до **21 февраля 2024** года,  
местоположение: **Пермский край, . ул. Мира, к дому 49.**

Приложение:  
схема предполагаемых к использованию земель или части земельного участка.

Начальник Управления  
земельно-имущественных отношений  
администрации Чайковского городского округа



Л.А. Елькина

## Схема предполагаемых к использованию земель или части земельного участка

Объект: Газопровод давлением до 1,2 Мпа. для размещения которого не требуется разрешения на строительство

Местоположение: расположенных по адресу: Пермский край,  
г.о. Чайковский, д. Гаревая,  
ул. Мира, к. дому 49

Площадь земель или части земельного участка, кв.м.: 49

Категория земель: земли населенных пунктов

Вид разрешенного использования: -









Каталог координат, м

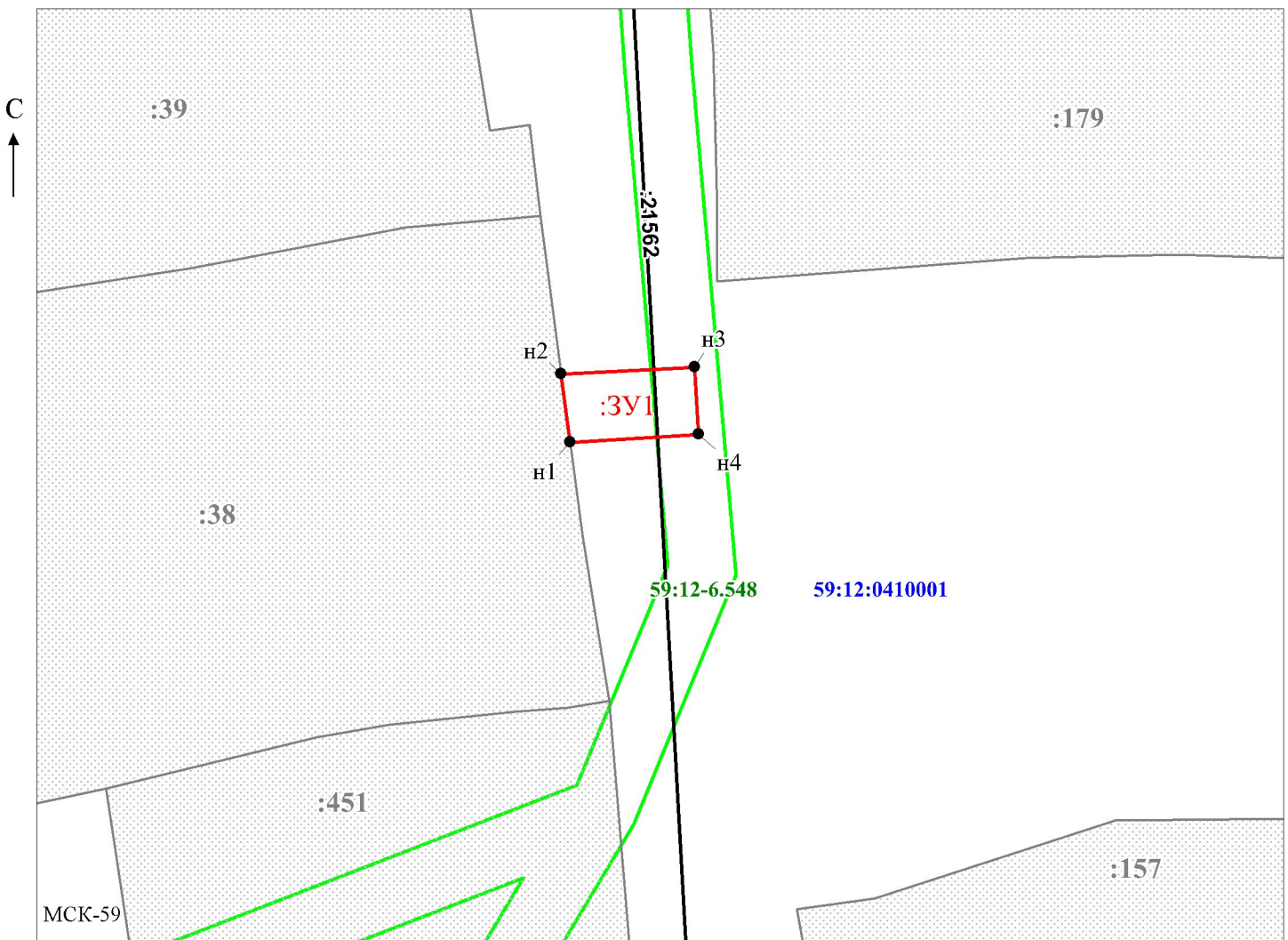
| № точки границы | X         | Y          |
|-----------------|-----------|------------|
| н1              | 373797.52 | 1295652.81 |
| н2              | 373802.60 | 1295652.14 |
| н3              | 373803.10 | 1295662.07 |
| н4              | 373798.10 | 1295662.37 |
| н1              | 373797.52 | 1295652.81 |

Описание границ смежных землепользователей:

От точки н1 до точки н2 - земельный участок с кадастровым номером 59:12:0410001:38

От точки н2 до точки н1 - земли общего пользования

- Условные обозначения:**
-  :38 - границы и номер земельного участка, сведения о которых внесены в ЕГРН
  -  - границы и номер объекта капитального строительства, сведения о которых внесены в ЕГРН
  -  - граница кадастрового квартала
  -  - предполагаемый участок земель, на которых планируется размещение объекта
  -  59:12-6.548 - зоны с особыми условиями использования территории, сведения о которых внесены в ЕГРН
  -  :3У1 - обозначение запрашиваемого земельного участка
  -  н1 - характерная точка границ земель или части земельного участка
  -  59:12:0410001 - номер кадастрового квартала



Масштаб 1:500

/ Егошина И.В.

Заявитель: \_\_\_\_\_

МП

(подпись, расшифровка подписи)

(для юридических лиц  
и индивидуальных предпринимателей)

