



АДМИНИСТРАЦИЯ  
ЧАЙКОВСКОГО ГОРОДСКОГО ОКРУГА  
УПРАВЛЕНИЕ  
ЗЕМЕЛЬНО-ИМУЩЕСТВЕННЫХ  
ОТНОШЕНИЙ

ул. Ленина, д. 67/1, г. Чайковский, Пермский край, 617760  
Тел/факс: (34241) 4-73-75  
E-mail: uzio@chaykovsky.permkrai.ru  
ОКПО 35288925 ОГРН 1185958071562  
ИНН/КПП 5959002592/595901001

16.02.2023 № 02-01-06-01-584

На № \_\_\_\_\_ от \_\_\_\_\_

АО «Газпром  
газораспределение Пермь»  
ул. Петропавловская, 43,  
г. Пермь, 614000

Чайковский отдел  
Управления Росреестра  
по Пермскому краю

Правовое управление  
администрации Чайковского  
городского округа

**О предоставлении решения**

**РЕШЕНИЕ № 56  
о размещении объектов**

г. Чайковский,  
Пермский край

15 февраля 2023

**Управление земельно-имущественных отношений администрации Чайковского городского округа, в лице начальника Управления Елькиной Ларисы Александровны, действующей на основании Положения об Управлении земельно-имущественных отношений администрации города Чайковского, утвержденного решением Думой Чайковского городского округа от 19 декабря 2018 г. № 99, разрешает Акционерному обществу «Газпром газораспределение Пермь» (ИНН 5902183841, ОГРН 1025900512670, адрес: 614000, г.Пермь, ул.Петропавловская, 43, телефон: 8 (342) 218 11 00, e-mail: [ugaz@ugaz.ru](mailto:ugaz@ugaz.ru)) размещение объекта: «Газопровод давлением до 1,2 Мпа включительно, для размещения которого не требуется разрешение на строительство», на части земельного участка с кадастровым номером 59:12:0000000:21504, и, на землях, государственная собственность на которые не разграничена, номер кадастрового квартала 59:12:0010240, из состава земель населенных пунктов, площадью 571 кв.м, на срок: до 14 февраля 2024 года,**

местоположение: **Пермский край, г. Чайковский, ул. Красноармейская, к дому 33.**

Приложение: **схема предполагаемых к использованию земель или части земельного участка.**

Начальник Управления  
земельно-имущественных отношений  
администрации Чайковского городского округа **Л.А. Елькина**



# Схема предполагаемых к использованию земель или части земельного участка

Объект: Газопровод давлением до 1,2 Мпа, для размещения которого не требуется разрешения на строительство

Местоположение: расположенных по адресу: Пермский край, г.о. Чайковский, г. Чайковский, ул. Красноармейская, к дому 33

## Каталог координат, м

№ точки границы	X	Y
н1	379486.05	1283116.00
н2	379483.77	1283114.39
н3	379481.94	1283113.10
н4	379482.23	1283112.62
н5	379465.33	1283101.92
н6	379459.78	1283097.85
н7	379455.55	1283096.83
н8	379450.39	1283094.75
н9	379445.57	1283095.51
н10	379437.74	1283105.50
н11	379433.80	1283102.42
н12	379442.85	1283090.87
н13	379450.58	1283089.65
н14	379455.52	1283091.60
н15	379456.76	1283092.99
н16	379462.23	1283095.12
н17	379467.90	1283098.50
н18	379472.65	1283101.46
н19	379494.95	1283114.06
н20	379517.27	1283130.05
н21	379539.57	1283144.63
н22	379544.79	1283147.74
н23	379542.86	1283150.81
н24	379516.95	1283134.19
н25	379486.47	1283115.29
н1	379486.05	1283116.00

Площадь земель или части земельного участка, кв.м.: 571








Категория земель: земли населенных пунктов

Вид разрешенного использования: -

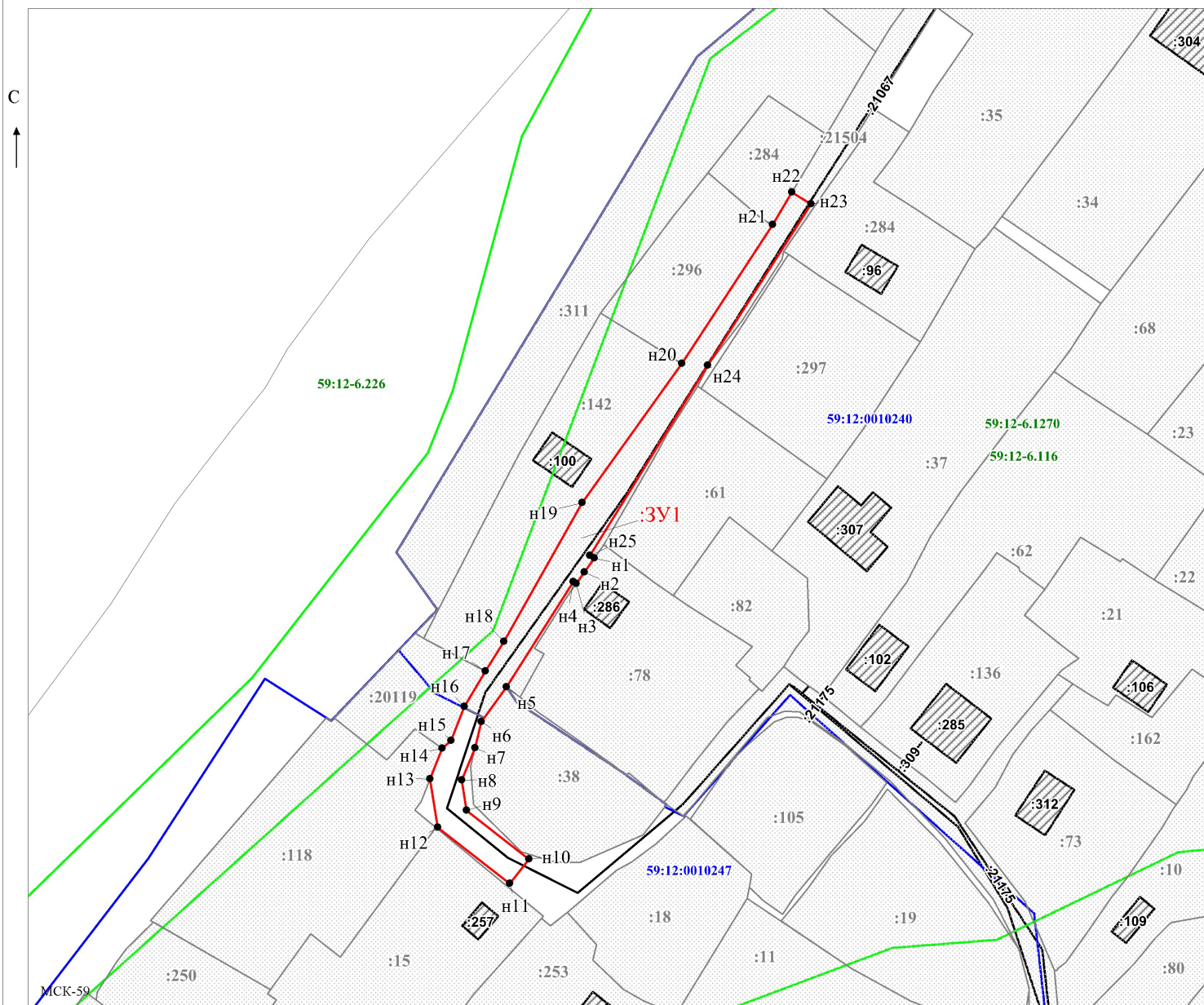
Описание границ смежных землепользователей:

- От точки н1 до точки н3 - земельный участок с кадастровым номером 59:13:0060115:3
- От точки н3 до точки н5 - земельный участок с кадастровым номером 59:12:0000000:21504
- От точки н5 до точки н7 - земельный участок с кадастровым номером 59:12:0010247:38
- От точки н7 до точки н13 - земли общего пользования
- От точки н13 до точки н14 - земельный участок с кадастровым номером 59:12:0010247:118
- От точки н14 до точки н17 - земельный участок с кадастровым номером 59:12:0000000:20119
- От точки н17 до точки н20 - земельный участок с кадастровым номером 59:12:0010240:142
- От точки н20 до точки н21 - земельный участок с кадастровым номером 59:12:0010240:296
- От точки н21 до точки н22 - земельный участок с кадастровым номером 59:12:0010240:284
- От точки н22 до точки н1 - земельный участок с кадастровым номером 59:12:0000000:21504


### Условные обозначения:

-  - предполагаемый участок земель, на которых планируется размещение объекта
-  :78 - границы и номер земельного участка, сведения о которых внесены в ЕГРН
-  :286 - границы и номер объекта капитального строительства, сведения о которых внесены в ЕГРН
-  - граница кадастрового квартала
-  59:12-6.1270 - зоны с особыми условиями использования территории, сведения о которых внесены в ЕГРН
-  :3У1 - обозначение запрашиваемого земельного участка
-  н1 - характеристическая точка границ земель или части земельного участка

59:12:0010240 - номер кадастрового квартала



Масштаб 1:700

Заявитель:  / Егошина И.В.

(подпись, расшифровка подписи)

МП  
(для юридических лиц

и индивидуальных предпринимателей)