



АДМИНИСТРАЦИЯ
ЧАЙКОВСКОГО ГОРОДСКОГО ОКРУГА
УПРАВЛЕНИЕ
ЗЕМЕЛЬНО-ИМУЩЕСТВЕННЫХ
ОТНОШЕНИЙ

ул. Ленина, д. 67/1, г. Чайковский, Пермский край, 617760
Тел/факс: (34241) 4-73-75
E-mail: uzio@chaykovsky.permkrai.ru
ОКПО 35288925 ОГРН 1185958071562
ИНН/КПП 5959002592/595901001

ООО «Газпром газификация»

614000, г. Пермь,
ул. Петропавловская, д. 43

Чайковский отдел
Управления Росреестра
по Пермскому краю

21.02.2023 № 02-01-06-01-628

На № _____ от _____

Правовое управление
администрации Чайковского
городского округа

О предоставлении решения

**РЕШЕНИЕ № 54
о размещении объектов**

г. Чайковский,
Пермский край

14 февраля 2023

Управление земельно-имущественных отношений администрации Чайковского городского округа, в лице начальника Управления **Елькиной Ларисы Александровны**, действующей на основании Положения об Управлении земельно-имущественных отношений администрации города Чайковского, утвержденного решением Думой Чайковского городского округа от 19 декабря 2018 г. № 99,

разрешает **Обществу с ограниченной ответственностью «Газпром газификация»** (ИНН 7813655197, ОГРН 1217800107744, адрес: 614000, г. Пермь, ул. Петропавловская, 43, телефон: +7(342)218-11-97, e-mail: id10194@ugaz.ru) размещение объекта: **«Газопровод давлением до 1,2 Мпа включительно, для размещения которого не требуется разрешение на строительство»**, на части земельного участка с кадастровым номером 59:12:0000000:21102, в кадастровых кварталах 59:12:0560001, 59:12:0920003, 59:12:0920006, 59:12:0920007, государственная собственность на который не разграничена, **из состава земель сельскохозяйственного назначения,**

площадью 15 307 кв.м., 1 142 кв.м., 505 кв.м., 1 344 кв.м. и 318 кв.м. (общая площадь 18 616 кв.м.).

на срок: **до 13 февраля 2024 года,**

местоположение: **Пермский край, Чайковский г. о. и Фокинское сельское поселение.**

Приложение:

схема предполагаемых к использованию земель или части земельного участка.

Начальник Управления
земельно-имущественных отношений
администрации Чайковского городского округа

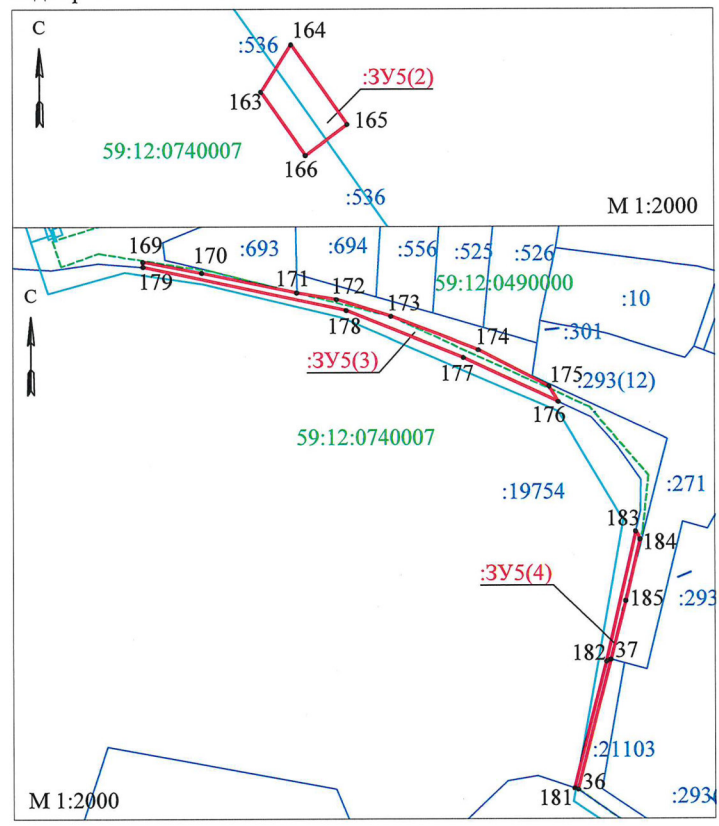


Л.А. Елькина

СХЕМА ГРАНИЦ

предполагаемых к использованию земель или части земельного участка на кадастровом плане территории

Кадастровый квартал: 59:12:0000000
 Кадастровый номер земельного участка: 59:12:0000000:21102
 Местоположение: Пермский край, Чайковский район, Фокинское сельское поселение
 Площадь испрашиваемого участка ЗУ5: 15 307 кв.м
 Категория земель: Земли сельскохозяйственного назначения
 Цель использования: строительство объекта недвижимого имущества «Газопровод межпоселковый с. Фоки - д. Русалевка - БК "Энергия" - д. Опары - д. Ваньки Чайковского района Пермского края», код стройки 59/1490-2



- УСЛОВНЫЕ ОБОЗНАЧЕНИЯ:**
- -положение оси газопровода
 - -границы земельных участков (частей земельных участков), сведения о которых содержатся в ЕГРН
 - -граница испрашиваемого земельного участка (части земельного участка)
 - - - -границы кадастровых кварталов
 - -поворотные точки границы испрашиваемого земельного участка (части земельного участка)
 - 1. -кадастровый номер квартала
 - 59:12:0560001:474 -кадастровый номер земельного участка

Координаты поворотных точек, м
 Система координат МСК-59

Обозначение характерных точек границы	Координаты	
	X	Y
Условный номер земельного участка - ЗУ5(2)		
163	374925,49	1298587,51
164	374943,68	1298599,15
165	374913,03	1298620,80
166	374901,25	1298604,64
Условный номер земельного участка - ЗУ5(3)		
169	374581,96	1298598,31
170	374577,67	1298620,93
171	374570,02	1298657,46
172	374567,46	1298672,71
173	374560,94	1298693,80
174	374548,09	1298727,84
175	374534,12	1298754,95
176	374528,15	1298758,54
177	374545,16	1298721,98
178	374563,25	1298676,51
179	374580,05	1298598,36
Условный номер земельного участка - ЗУ5(4)		
36	374379,57	1298766,01
181	374380,05	1298764,59
182	374428,63	1298776,99
183	374478,35	1298788,23
184	374475,44	1298789,96
185	374451,79	1298784,35
37	374429,36	1298778,60

Описание границ смежных землепользователей

- ЗУ5(2):**
 -от т.163 до т.164, от т.165 до т.166 земельный участок с кадастровым номером 59:12:0000000:536;
- ЗУ5(3):**
 -от т.179 до т.169 земельный участок с кадастровым номером 59:12:0000000:536;
 -от т.176 до т.179 земельный участок с кадастровым номером 59:12:0000000:19754;
 - т.171 земельный участок с кадастровым номером 59:12:0490000:693;
- ЗУ5(4):**
 -от т.181 до т.183 земельный участок с кадастровым номером 59:12:0000000:19754;
 -от т.184 до т.37 земельный участок с кадастровым номером 59:12:0490000:271;
 -от т.37 до т.36 земельный участок с кадастровым номером 59:12:0000000:21103;
 -от т.36 до т.181 земельный участок с кадастровым номером 59:12:0000000:536.

Заявитель: ООО "Газпром газификация"
 Представитель по доверенности
 от 12.10.2022 рег. №59/92-н/59-2022-4-932 / О.Ю. Мелехина

СХЕМА ГРАНИЦ

предполагаемых к использованию земель или части земельного участка на кадастровом плане территории

Кадастровый квартал: 59:12:0000000

Кадастровый номер земельного участка: 59:12:0000000:21102

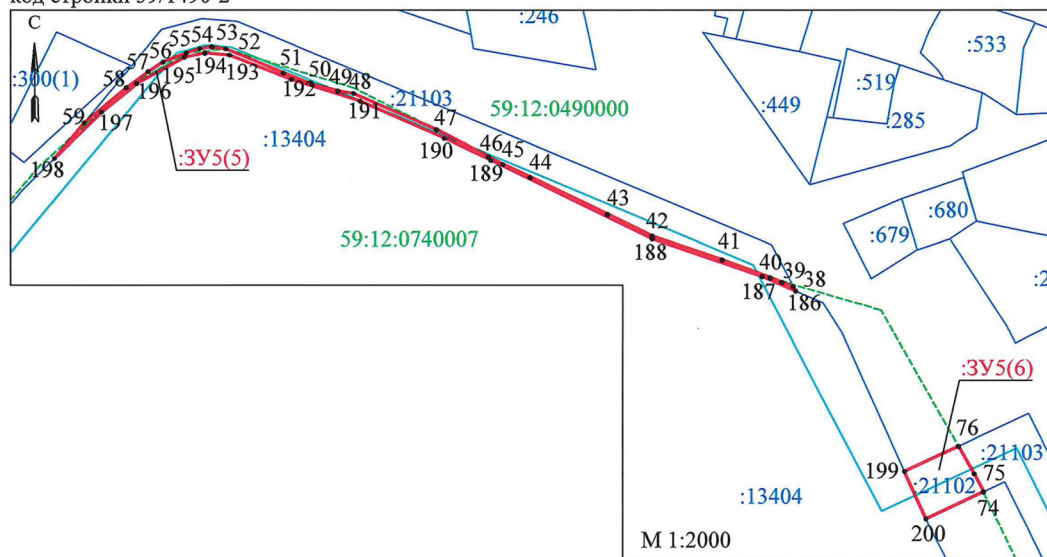
Местоположение: Пермский край, Чайковский район, Фокинское сельское поселение

Площадь испрашиваемого участка ЗУ5: 15 307 кв.м

Категория земель: Земли сельскохозяйственного назначения

Цель использования: строительство объекта недвижимого имущества «Газопровод межпоселковый с. Фоки - д. Русалевка - БК "Энергия" - д. Опары - д. Ваньки Чайковского района Пермского края», код стройки 59/1490-2

Координаты поворотных точек, м
Система координат МСК-59



УСЛОВНЫЕ ОБОЗНАЧЕНИЯ:

- -положение оси газопровода
- -границы земельных участков (частей земельных участков), сведения о которых содержатся в ЕГРН
- -граница испрашиваемого земельного участка (части земельного участка)
- - - -границы кадастровых кварталов
- 1. -поворотные точки границы испрашиваемого земельного участка (части земельного участка)
- 59:12:0560001 -кадастровый номер квартала
- :474 -кадастровый номер земельного участка

Описание границ смежных землепользователей

- ЗУ5(5):**
 -от т.186 до до т.198 земельный участок с кадастровым номером 59:12:0000000:13404;
 -от т.59 до т.38 земельный участок с кадастровым номером 59:12:0000000:21103;
- ЗУ5(6):**
 -от т.200 до т.199 земельный участок с кадастровым номером 59:12:0000000:13404;
 -от т.76 до т.74 земельный участок с кадастровым номером 59:12:0000000:21103.

Обозначение характерных точек границы	Координаты		Обозначение характерных точек границы	Координаты	
	X	Y		X	Y
Условный номер земельного участка - ЗУ5(5)			Условный номер земельного участка - ЗУ5(6)		
186	374350,54	1299145,21	199	374281,41	1299187,02
187	374356,16	1299132,23	76	374291,09	1299207,72
188	374370,56	1299089,69	75	374280,52	1299213,79
189	374400,64	1299027,54	74	374273,53	1299217,38
190	374409,05	1299009,55	200	374263,18	1299195,25
191	374423,26	1298976,95			
192	374431,60	1298950,44			
193	374441,00	1298926,68			
194	374441,72	1298917,09			
195	374440,17	1298909,17			
196	374430,12	1298890,82			
197	374419,13	1298877,26			
198	374401,46	1298859,38			
59	374415,00	1298870,65			
58	374428,57	1298886,80			
57	374434,72	1298895,34			
56	374438,33	1298900,96			
55	374441,79	1298909,93			
54	374443,46	1298915,19			
53	374444,10	1298919,81			
52	374443,33	1298925,32			
51	374434,12	1298947,45			
50	374429,84	1298958,38			
49	374427,16	1298968,21			
48	374426,28	1298974,29			
47	374412,38	1299006,52			
46	374402,03	1299026,65			
45	374399,18	1299032,18			
44	374394,15	1299042,66			
43	374379,90	1299072,40			
42	374371,58	1299089,74			
41	374362,58	1299116,73			
40	374355,67	1299135,24			
39	374353,93	1299139,90			
38	374352,30	1299144,28			

Заявитель: ООО "Газпром газификация"

Представитель по доверенности

от 12.10.2022 рег. №59/92-н/59-2022-4-932

/ О.Ю. Мелехина

СХЕМА ГРАНИЦ

предполагаемых к использованию земель или части земельного участка на кадастровом плане территории

Кадастровый квартал: 59:12:0000000

Кадастровый номер земельного участка: 59:12:0000000:21102

Местоположение: Пермский край, Чайковский район, Фокинское сельское поселение

Площадь испрашиваемого участка ЗУ5: 15 307 кв.м

Категория земель: Земли сельскохозяйственного назначения

Цель использования: строительство объекта недвижимого имущества «Газопровод межпоселковый с. Фоки - д. Русалевка - БК "Энергия" - д. Опары - д. Ваньки Чайковского района Пермского края», код стройки 59/1490-2

Описание границ смежных землепользователей

ЗУ5(7):






-от т.201 до т.203 земельный участок с кадастровым номером 59:12:0740005:567;

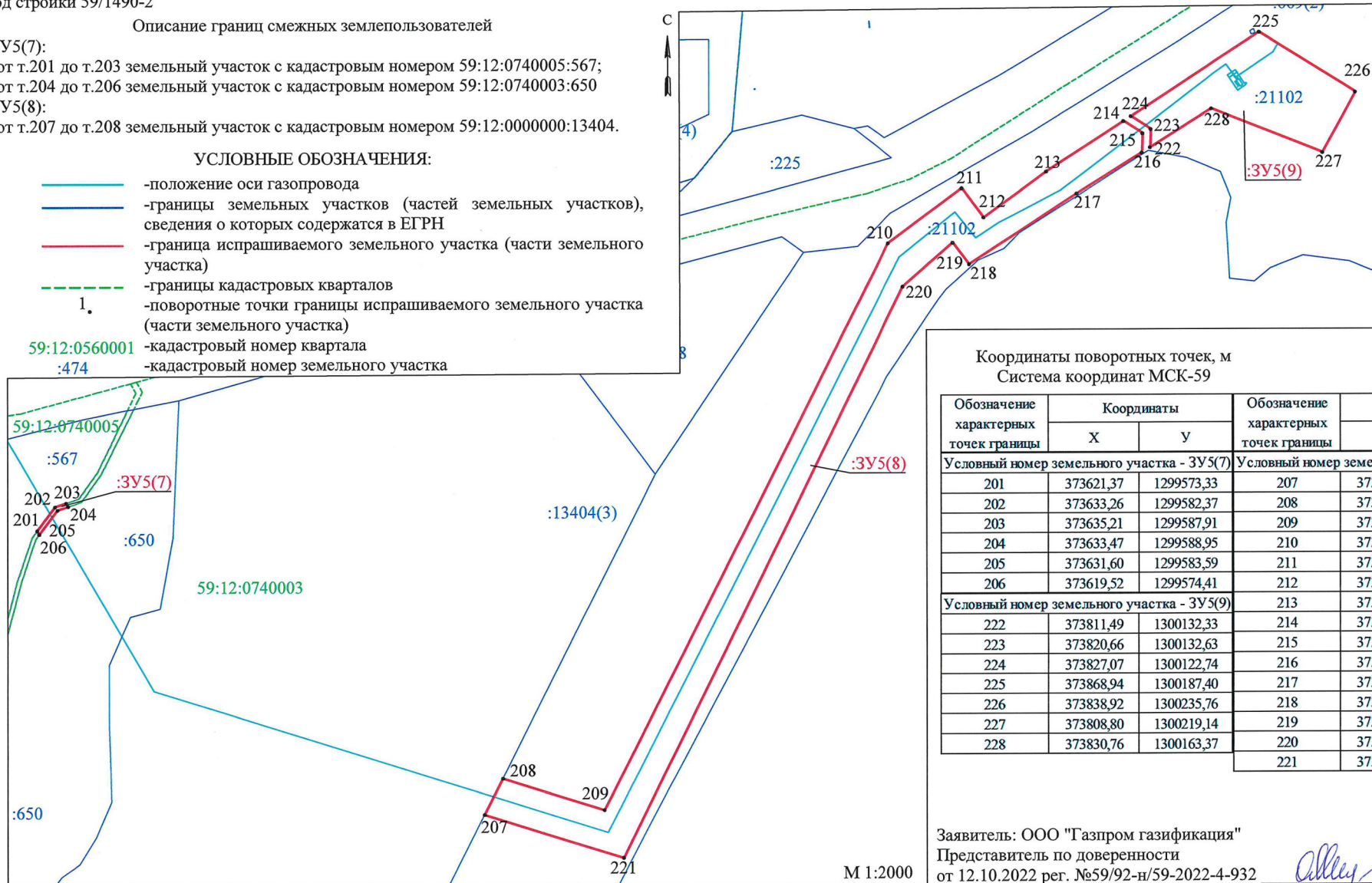
-от т.204 до т.206 земельный участок с кадастровым номером 59:12:0740003:650

ЗУ5(8):

-от т.207 до т.208 земельный участок с кадастровым номером 59:12:0000000:13404.

УСЛОВНЫЕ ОБОЗНАЧЕНИЯ:

-  -положение оси газопровода
-  -границы земельных участков (частей земельных участков), сведения о которых содержатся в ЕГРН
-  -граница испрашиваемого земельного участка (части земельного участка)
-  -границы кадастровых кварталов
-  1. -поворотные точки границы испрашиваемого земельного участка (части земельного участка)
- 59:12:0560001:474 -кадастровый номер квартала
- 59:12:0740005:567 -кадастровый номер земельного участка



Координаты поворотных точек, м
Система координат МСК-59

Обозначение характерных точек границы	Координаты		Обозначение характерных точек границы	Координаты	
	X	Y		X	Y
Условный номер земельного участка - ЗУ5(7)			Условный номер земельного участка - ЗУ5(8)		
201	373621,37	1299573,33	207	373479,15	1299798,26
202	373633,26	1299582,37	208	373497,26	1299807,38
203	373635,21	1299587,91	209	373481,43	1299858,47
204	373633,47	1299588,95	210	373764,00	1300000,78
205	373631,60	1299583,59	211	373791,42	1300037,88
206	373619,52	1299574,41	212	373776,78	1300049,01
Условный номер земельного участка - ЗУ5(9)			213	373799,59	1300080,29
222	373811,49	1300132,33	214	373824,69	1300119,05
223	373820,66	1300132,63	215	373818,53	1300128,56
224	373827,07	1300122,74	216	373808,93	1300128,21
225	373868,94	1300187,40	217	373788,64	1300095,52
226	373838,92	1300235,76	218	373753,44	1300041,68
227	373808,80	1300219,14	219	373764,28	1300033,32
228	373830,76	1300163,37	220	373742,38	1300008,17
			221	373457,51	1299868,08

Заявитель: ООО "Газпром газификация"

Представитель по доверенности

от 12.10.2022 рег. №59/92-н/59-2022-4-932

 / О.Ю. Мелехина

М 1:2000

СХЕМА ГРАНИЦ предполагаемых к использованию земель или части земельного участка на кадастровом плане территории

Кадастровый квартал: 59:12:0920003

Кадастровый номер земельного участка: -

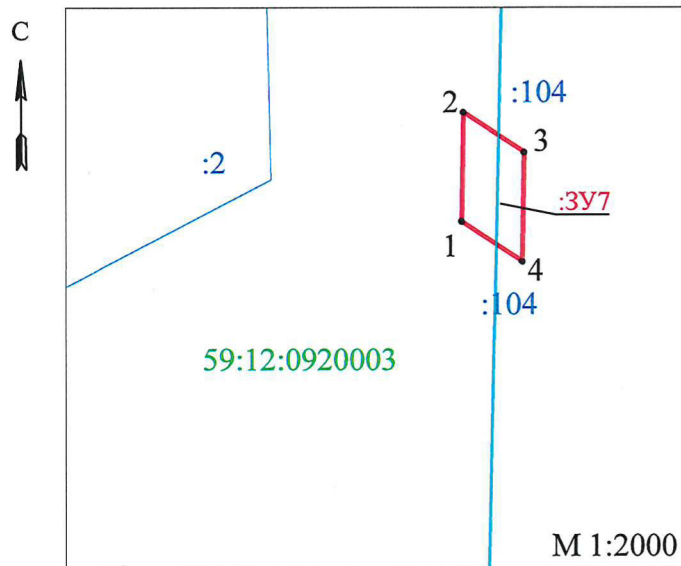
Местоположение: Пермский край, Чайковский городской округ

Площадь испрашиваемого участка ЗУ7: 505 кв.м

Категория земель: Земли сельскохозяйственного назначения

Цель использования: строительство объекта недвижимого имущества «Газопровод межпоселковый с. Фоки -

д. Русалевка - БК "Энергия" - д. Опары - д. Ваньки Чайковского района Пермского края», код стройки 59/1490-2



Координаты поворотных точек, м
Система координат МСК-59

Обозначение характерных точек границы	Координаты	
	X	Y
Условный номер земельного участка - ЗУ7		
1	378581,97	1299873,47
2	378611,89	1299874,05
3	378600,98	1299890,66
4	378570,94	1299890,16

Описание границ смежных
землепользователей

ЗУ7:

-от т.2 до т.3, от т.4 до т.1 земельный
участок с кадастровым номером
59:12:0000000:104

УСЛОВНЫЕ ОБОЗНАЧЕНИЯ:

- -положение оси газопровода
- -границы земельных участков (частей земельных участков), сведения о которых содержатся в ЕГРН
- -граница испрашиваемого земельного участка (части земельного участка)
- - - - - -границы кадастровых кварталов
- 1. • -поворотные точки границы испрашиваемого земельного участка (части земельного участка)
- 59:12:0560001 -кадастровый номер квартала
- :474 -кадастровый номер земельного участка

Заявитель: ООО "Газпром газификация"

Представитель по доверенности

от 12.10.2022 рег. №59/92-н/59-2022-4-932

/ О.Ю. Мелехина

СХЕМА ГРАНИЦ предполагаемых к использованию земель или части земельного участка на кадастровом плане территории

Кадастровый квартал: 59:12:0920006, 59:12:0920007

Кадастровый номер земельного участка: -

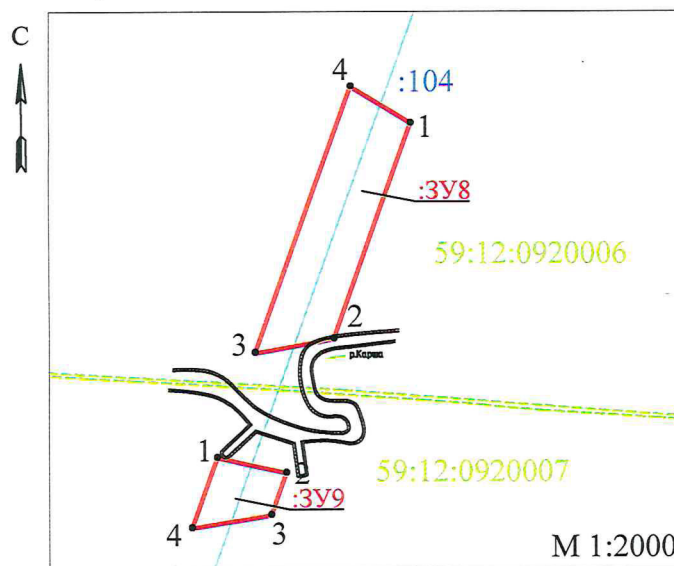
Местоположение: Пермский край, Чайковский городской округ

Площадь испрашиваемого участка: 1 662 кв.м., в т.ч. ЗУ8: 1 344 кв.м., ЗУ9: 318 кв.м.

Категория земель: Земли сельскохозяйственного назначения

Цель использования: строительство объекта недвижимого имущества «Газопровод межпоселковый с. Фоки -

д. Русалевка - БК "Энергия" - д. Опары - д. Ваньки Чайковского района Пермского края», код стройки 59/1490-2



Координаты поворотных точек, м
Система координат МСК-59

Обозначение характерных точек границы	Координаты	
	X	Y
Условный номер земельного участка - ЗУ8		
1	377104,53	1300037,82
2	377045,07	1300016,61
3	377041,20	1299994,92
4	377114,65	1300021,29
Условный номер земельного участка - ЗУ9		
1	377012,35	1299984,45
2	377008,14	1300003,44
3	376996,53	1299999,29
4	376992,95	1299977,46

Описание границ смежных землепользователей

ЗУ8:

-от т.4 до т.1 земельный участок с кадастровым номером 59:12:0000000:104

ЗУ9:

-от т.3 до т.4 земельный участок с кадастровым номером 59:12:0000000:104

УСЛОВНЫЕ ОБОЗНАЧЕНИЯ:

- -положение оси газопровода
- -границы земельных участков (частей земельных участков), сведения о которых содержатся в ЕГРН
- -граница испрашиваемого земельного участка (части земельного участка)
- - - -границы кадастровых кварталов
- -поворотные точки границы испрашиваемого земельного участка (части земельного участка)
- 59:12:0560001 -кадастровый номер квартала
- :474 -кадастровый номер земельного участка

Заявитель: ООО "Газпром газификация"

Представитель по доверенности

от 12.10.2022 рег. №59/92-н/59-2022-4-932

/ О.Ю. Мелехина

СХЕМА ГРАНИЦ

предполагаемых к использованию земель или части земельного участка на кадастровом плане территории

Кадастровый квартал: 59:12:0560001
 Кадастровый номер земельного участка: -
 Местоположение: Пермский край, Чайковский городской округ
 Площадь испрашиваемого участка ЗУ6: 1 142 кв.м
 Категория земель: Земли сельскохозяйственного назначения
 Цель использования: строительство объекта недвижимого имущества «Газопровод межпоселковый с. Фоки - д. Русалевка - БК "Энергия" - д. Опары - д. Ваньки Чайковского района Пермского края», код стройки 59/1490-2

Координаты поворотных точек, м
 Система координат МСК-59

Обозначение характерных точек границы	Координаты	
	X	Y
Условный номер земельного участка - ЗУ6(1)		
Площадь - 355 кв.м.		
1	386821,83	1298869,25
2	386826,73	1298861,63
3	386823,66	1298846,36
4	386824,52	1298845,75
5	386842,72	1298860,36
6	386834,39	1298879,32
Условный номер земельного участка - ЗУ6(2)		
Площадь - 617 кв.м.		
7	386650,65	1298721,01
8	386658,50	1298699,99
9	386680,95	1298723,82
10	386673,70	1298734,72
11	386671,46	1298743,12
Условный номер земельного участка - ЗУ6(3)		
Площадь - 170 кв.м.		
12	386612,73	1298651,40
13	386626,73	1298666,26
14	386610,68	1298673,52

Описание границ смежных землепользователей

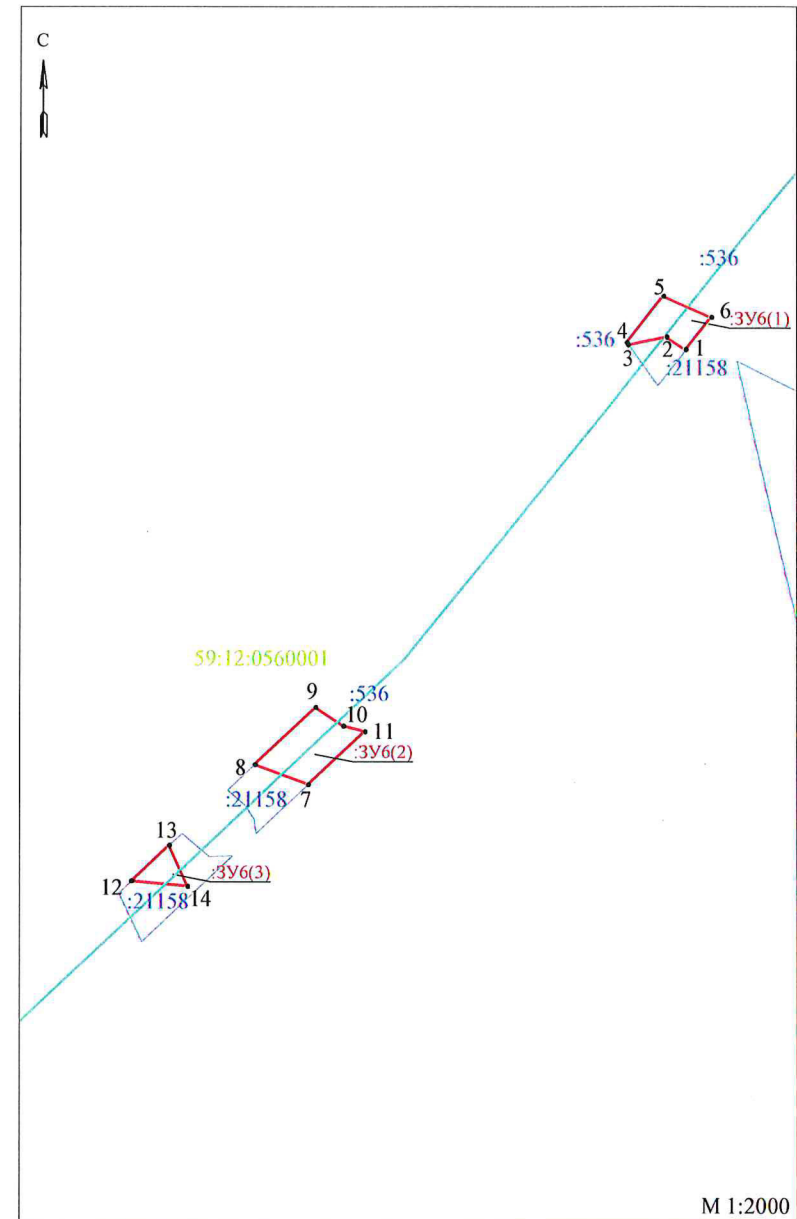
ЗУ6(1):
 -от т.1 до т.3, земельный участок с кадастровым номером 59:12:0000000:21158;
 -от т.3 до т.4, от т.5 до т.6 земельный участок с кадастровым номером 59:12:0000000:536;

ЗУ6(2):
 -от т.7 до т.8 земельный участок с кадастровым номером 59:12:0000000:21158;
 -от т.9 до т.11 земельный участок с кадастровым номером 59:12:0000000:536

ЗУ6(3):
 -от т. 13 до т.12 земельный участок с кадастровым номером 59:12:0000000:21158

УСЛОВНЫЕ ОБОЗНАЧЕНИЯ:

- -положение оси газопровода
- -границы земельных участков (частей земельных участков), сведения о которых содержатся в ЕГРН
- -граница испрашиваемого земельного участка (части земельного участка)
- - - -границы кадастровых кварталов
- I.** -поворотные точки границы испрашиваемого земельного участка (части земельного участка)
- 59:12:0560001 -кадастровый номер квартала
- :474 -кадастровый номер земельного участка



Заявитель: ООО "Газпром газификация"
 Представитель по доверенности
 от 12.10.2022 рег. №59/92-н/59-2022-4-932 *Алексей* / О.Ю. Мелехина