



АДМИНИСТРАЦИЯ
ЧАЙКОВСКОГО ГОРОДСКОГО ОКРУГА
УПРАВЛЕНИЕ
ЗЕМЕЛЬНО-ИМУЩЕСТВЕННЫХ
ОТНОШЕНИЙ

ул. Ленина, д. 67/1, г. Чайковский, Пермский край, 617760
Тел/факс: (34241) 4-73-75
E-mail: uzio@chaykovsky.permkrai.ru
ОКПО 35288925 ОГРН 1185958071562
ИНН/КПП 5959002592/595901001

АО «Связьтранснефть»
ул. Наметкина, д.12, стр.1,
г. Москва, 117420

Чайковский отдел
Управления Росреестра
по Пермскому краю

16.02.2023 № 02-01-06-01-571

На № _____ от _____

Правовое управление
администрации Чайковского
городского округа

О предоставлении решения

**РЕШЕНИЕ № 47
о размещении объектов**

г. Чайковский,
Пермский край

15 февраля 2023

Управление земельно-имущественных отношений администрации Чайковского городского округа, в лице начальника Управления **Елькиной Ларисы Александровны**, действующей на основании Положения об Управлении земельно-имущественных отношений администрации города Чайковского, утвержденного решением Думой Чайковского городского округа от 19 декабря 2018 г. № 99,

разрешает **Акционерному обществу «Связьтранснефть»** (ИНН 7723011906, ОГРН 1027739420961, адрес: 117420, г. Москва, ул. Наметкина, д. 12, стр.1, телефон: 8 (495) 950-8070, e-mail: stn-info@stn.transneft.ru) размещение объекта: **«Линии связи, линейно-кабельные сооружения связи и иные сооружения связи, для размещения которых не требуется разрешения на строительство»**, на землях, государственная собственность на которые не разграничена, номер кадастрового квартала 59:12:0740001, из состава земель населенных пунктов, площадью 187 кв.м,

на срок: до **14 февраля 2024** года,
местоположение: **Пермский край, Чайковский г. о.**

Приложение:

схема предполагаемых к использованию земель или части земельного участка.

Начальник Управления
земельно-имущественных отношений
администрации Чайковского городского округа



Л.А. Елькина

(наименование документа об утверждении, включая наименования

органов государственной власти или органов местного

самоуправления, принявших решение об утверждении схемы

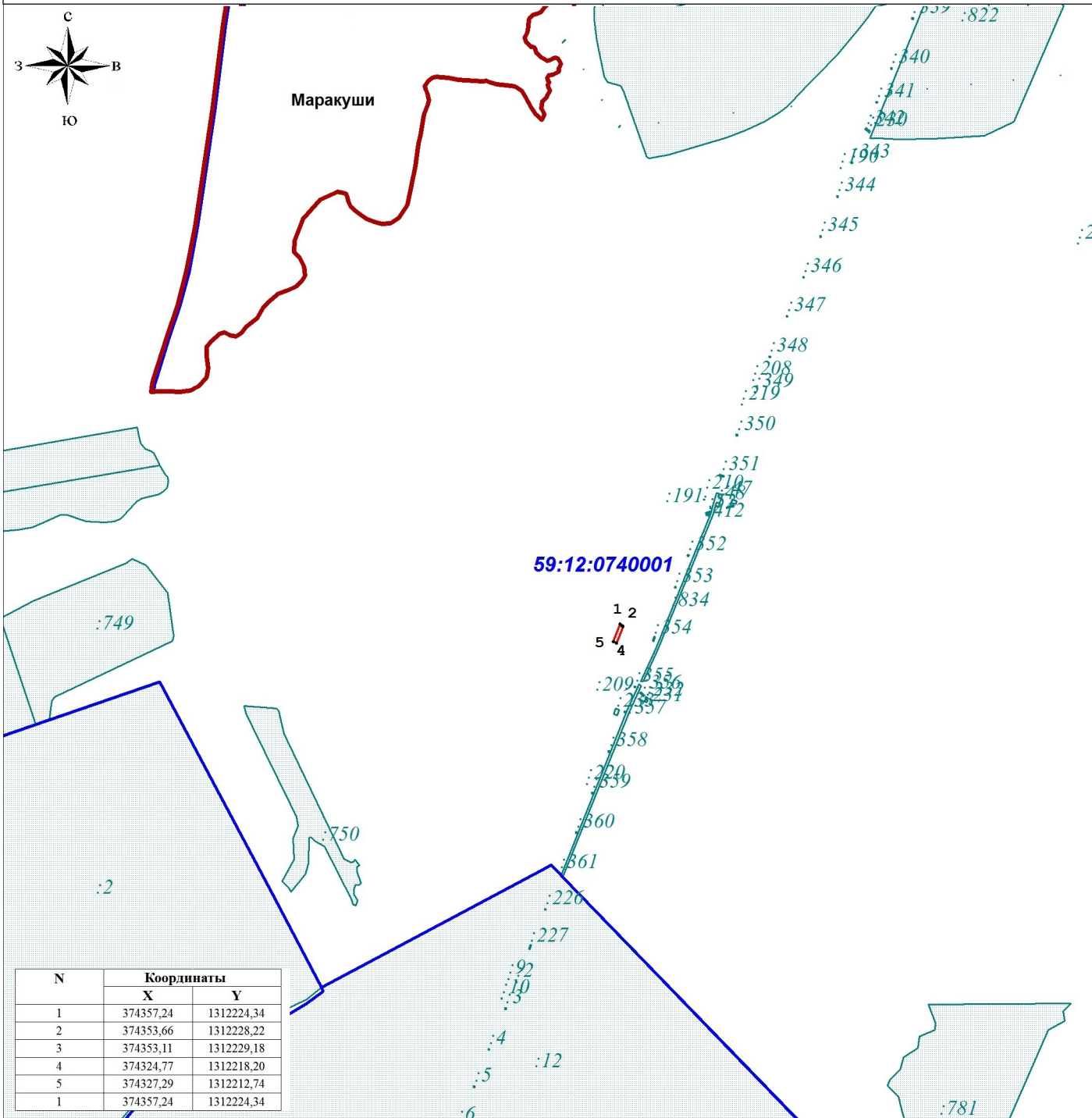
или подписавших соглашение о перераспределении земельных участков)

от _____ N _____


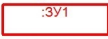


Схема границ предполагаемых к использованию земель на кадастровом плане территории 59:12:0740001

Условный номер земельного участка: ЗУ1

Площадь земельного участка 187 кв.м.



УСЛОВНЫЕ ОБОЗНАЧЕНИЯ:

-  граница образуемого земельного участка, номер поворотной точки
-  обозначение образуемого земельного участка
-  граница и номер кадастрового квартала
-  земельный участок, сведения о котором содержатся в ГКН