



АДМИНИСТРАЦИЯ
ЧАЙКОВСКОГО ГОРОДСКОГО ОКРУГА
УПРАВЛЕНИЕ
ЗЕМЕЛЬНО-ИМУЩЕСТВЕННЫХ
ОТНОШЕНИЙ

ул. Ленина, д. 67/1, г. Чайковский, Пермский край, 617760
Тел/факс: (34241) 4-73-75
E-mail: uzio@chaykovsky.permkrai.ru
ОКПО 35288925 ОГРН 1185958071562
ИНН/КПП 5959002592/595901001

07.02.2023 № 02-01-06-01-418

На № _____ от _____

Сорокину А. Н.

проспект Победы, д. 12, кв. 38
г. Чайковский, 617765

Чайковский отдел
Управления Росреестра
по Пермскому краю

Правовое управление
администрации Чайковского
городского округа

О предоставлении решения

РЕШЕНИЕ № 26
о размещении объектов

г. Чайковский,
Пермский край

25 января 2023

Управление земельно-имущественных отношений администрации Чайковского городского округа, в лице начальника Управления Елькиной Ларисы Александровны, действующей на основании Положения об Управлении земельно-имущественных отношений администрации города Чайковского, утвержденного решением Думой Чайковского городского округа от 19 декабря 2018 г. № 99,

разрешает Сорокину Антону Николаевичу (паспортные данные: серия 5705 № 763024, выдан Чайковским ГОВД Пермской обл. 22.11.2005, адрес: 617765, г. Чайковский, проспект Победы, д. 12, кв. 38, телефон: 8(922)367-19-69) размещение объекта: «Проезды, в том числе вдольтрассовые, и подъездные дороги, для размещения которых не требуется разрешения на строительство»,

на землях, государственная собственность на которые не разграничена, номер кадастрового квартала 59:12:0010461, из состава земель населенных пунктов, площадью 127 кв.м,

на срок: до 24 января 2024 года,

местоположение: Пермский край, г. Чайковский, ул. Юбилейная.

Приложение: схема предполагаемых к использованию земель или части земельного участка.

Начальник Управления
земельно-имущественных отношений
администрации Чайковского городского округа **Л.А. Елькина**



Схема предполагаемых к использованию земель или части земельного участка

Местоположение: Пермский край, Чайковский городской округ, г. Чайковский, ул. Юбилейная

Площадь земель или части земельного участка, кв.м.: 127 кв.м.

Категория земель: Земли населенных пунктов




Вид разрешенного использования: Проезды, в том числе вдольтрассовые, и подъездные дороги, для размещения которых не требуется разрешения на строительство







Каталог координат, м
Система координат МСК-59, зона 1

№ точки	X	Y
:3У1		
1	378942.63	1285298.44
n1	378950.20	1285307.49
2	378940.01	1285313.44
3	378934.04	1285303.44

Условные обозначения

-  граница вновь образованного земельного участка
-  поворотная точка границы участка
-  порядковый номер поворотной точки границы участка

-  граница кадастрового квартала
-  кадастровый номер земельного участка
-  номер образуемого земельного участка
-  граница земельного участка, включенная в ГКН

Заявитель: