



АДМИНИСТРАЦИЯ  
ЧАЙКОВСКОГО ГОРОДСКОГО ОКРУГА  
УПРАВЛЕНИЕ  
ЗЕМЕЛЬНО-ИМУЩЕСТВЕННЫХ  
ОТНОШЕНИЙ

ул. Ленина, д. 67/1, г. Чайковский, Пермский край, 617760  
Тел/факс: (34241) 4-73-75  
E-mail: uzio@chaykovsky.permkrai.ru  
ОКПО 35288925 ОГРН 1185958071562  
ИНН/КПП 5959002592/595901001

19.01.2023 № 02-01-06-01-174

На № \_\_\_\_\_ от \_\_\_\_\_

АО «Газпром  
газораспределение Пермь»  
ул. Петропавловская, 43,  
г. Пермь, 614000

Чайковский отдел  
Управления Росреестра  
по Пермскому краю

Правовое управление  
администрации Чайковского  
городского округа

**О предоставлении решения**

**РЕШЕНИЕ № 7  
о размещении объектов**

г. Чайковский,  
Пермский край

16 января 2023

**Управление земельно-имущественных отношений администрации Чайковского городского округа, в лице начальника Управления Елькиной Ларисы Александровны, действующей на основании Положения об Управлении земельно-имущественных отношений администрации города Чайковского, утвержденного решением Думой Чайковского городского округа от 19 декабря 2018 г. № 99,**

**разрешает Акционерному обществу «Газпром газораспределение Пермь» (ИНН 5902183841, ОГРН 1025900512670, адрес: 614000, г. Пермь, ул. Петропавловская, 43, телефон: 8 (342) 218 11 00, e-mail: ugaz@ugaz.ru) размещение объекта: «Газопровод давлением до 1,2 Мпа включительно, для размещения которого не требуется разрешение на строительство», на землях, государственная собственность на которые не разграничена, номер кадастрового квартала 59:12:0010554, 59:12:0010553 из состава земель населенных пунктов, площадью 1705 кв.м,**

на срок: до 15 января 2024 года,  
местоположение: Пермский край, г. Чайковский, ул. Бажова,  
к дому 86.

Приложение:  
схема предполагаемых к использованию земель или части земельного участка.

Начальник Управления  
земельно-имущественных отношений  
администрации Чайковского городского округа



Л.А. Елькина

# Схема предполагаемых к использованию земель или части земельного участка

Объект: Газопровод давлением до 1,2 Мпа, для размещения которого не требуется разрешения на строительство

Местоположение: расположенных по адресу: Пермский край, г.о. Чайковский, г. Чайковский, ул. Бажова, к дому 86

Площадь земель или части земельного участка, кв.м.: 1705

Категория земель: земли населенных пунктов








Вид разрешенного использования: -

Описание границ смежных землепользователей:

От точки н1 до точки н2 - земельный участок с кадастровым номером 59:12:0010554:82

От точки н2 до точки н1 - земли общего пользования

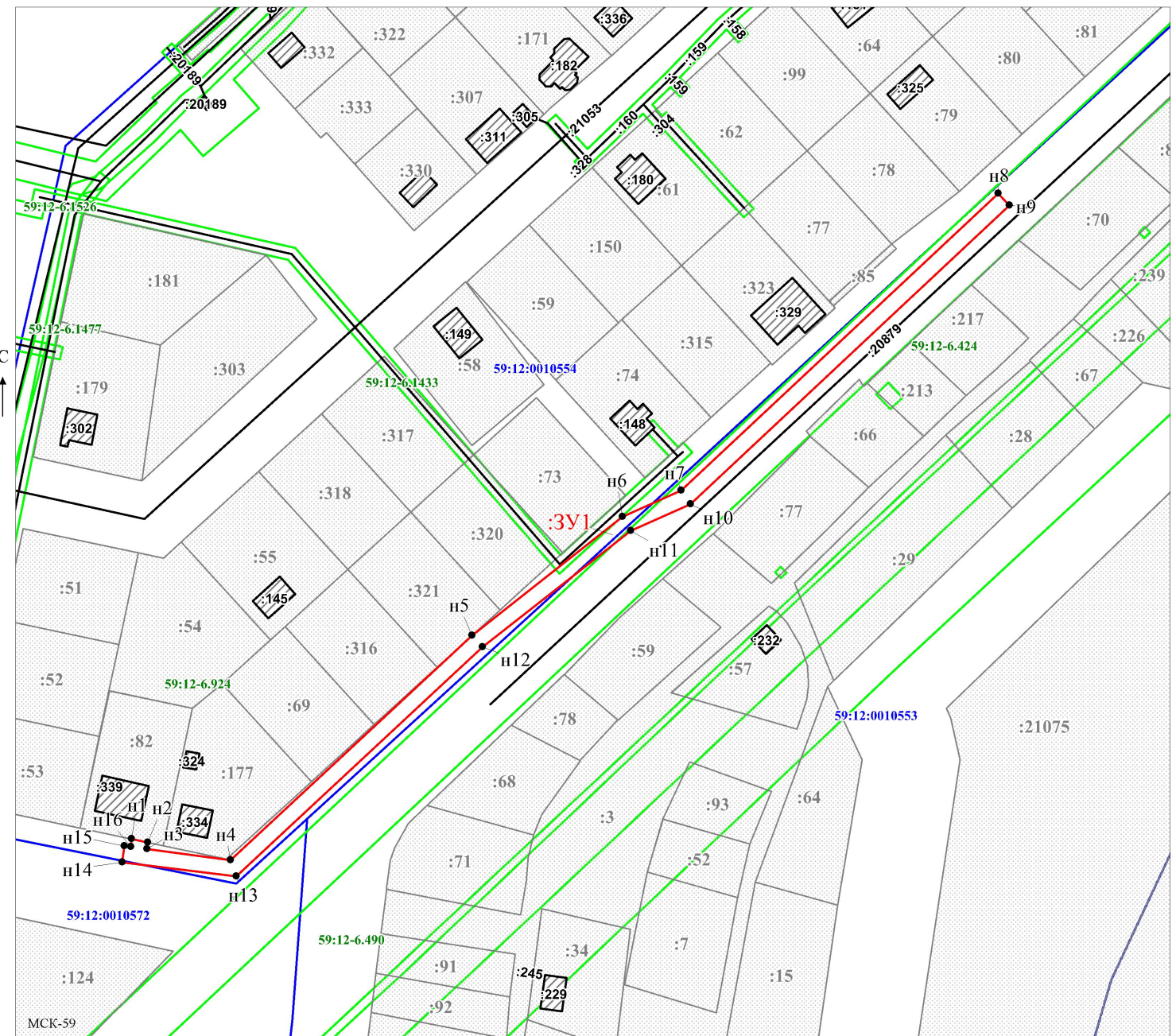
## Условные обозначения:

-  - границы и номер земельного участка, сведения о которых внесены в ЕГРН
-  - границы и номер объекта капитального строительства, сведения о которых внесены в ЕГРН
-  - граница кадастрового квартала
-  - предполагаемый участок земель, на которых планируется размещение объекта
-  - зоны с особыми условиями использования территории, сведения о которых внесены в ЕГРН
-  - обозначение запрашиваемого земельного участка
-  - характеристическая точка границ земель или части земельного участка


59:12:0010554 - номер кадастрового квартала

## Каталог координат, м

№ точки границы	X	Y
н1	376652.32	1284114.61
н2	376651.28	1284119.53
н3	376649.30	1284119.29
н4	376645.89	1284144.87
н5	376714.50	1284218.75
н6	376750.85	1284264.69
н7	376758.95	1284282.65
н8	376849.72	1284379.60
н9	376846.08	1284383.02
н10	376754.73	1284285.47
н11	376746.53	1284267.29
н12	376711.02	1284221.84
н13	376640.92	1284146.60
н14	376645.18	1284111.74
н15	376650.14	1284112.34
н16	376649.90	1284114.32
н1	376652.32	1284114.61



Масштаб 1:1300

Заявитель:  / Егорова И.В.  
МП (подпись, расшифровка подписи)

(для юридических лиц и индивидуальных предпринимателей)