



АДМИНИСТРАЦИЯ
ЧАЙКОВСКОГО ГОРОДСКОГО ОКРУГА
УПРАВЛЕНИЕ
ЗЕМЕЛЬНО-ИМУЩЕСТВЕННЫХ
ОТНОШЕНИЙ

ул. Ленина, д. 67/1, г. Чайковский, Пермский край, 617760
Тел/факс: (34241) 4-73-75
E-mail: uzio@chaykovsky.permkrai.ru
ОКПО 35288925 ОГРН 1185958071562
ИНН/КПП 5959002592/595901001

27.01.2023 № 02-01-06-01-268

На № _____ от _____

О предоставлении решения

ОАО «МРСК Урала»-филиал
«Пермэнерго» Чайковские
электрические сети
ул. Советская, д. 2/17,
г. Чайковский, Пермский край
617762

Чайковский отдел
Управления Росрестра
по Пермскому краю

Правовое управление
администрации Чайковского
городского округа

РЕШЕНИЕ № 24
о размещении объектов

г. Чайковский,
Пермский край

24 января 2023

Управление земельно-имущественных отношений администрации Чайковского городского округа, в лице начальника Управления Елькиной Ларисы Александровны, действующей на основании Положения об Управлении земельно-имущественных отношений администрации города Чайковского, утвержденного решением Думой Чайковского городского округа от 19 декабря 2018 г. № 99,

разрешает Открытому акционерному обществу «Межрегиональная распределительная сетевая компания Урала»- филиал «Пермэнерго» Чайковские электрические сети (ИНН 6671163413, ОГРН 1056604000970, адрес: 617762, Пермский край, г. Чайковский, ул. Советская, д. 2/17, телефон: 8 (34242)7-23-59, e-mail: pe-chaes@rosseti-ural.ru) размещение объекта: «Линии электропередачи классом напряжения до 35 кВ, а также связанные с ними трансформаторные подстанции, распределительные пункты и иное предназначенное для осуществления передачи электрической энергии оборудование, для размещения которых не требуется разрешения на строительство»,

на землях, государственная собственность на которые не разграничена, номер кадастрового квартала 59:12:0390000, 59:12:0390007, 59:12:0250000 и на части земельного участка с кадастровым номером 59:12:0390003:458, 59:12:0840001:2, **из состава земель населенных пунктов, площадью 1297 кв.м,**

на срок: **бессрочно,**

местоположение: **Пермский край, г.о. Чайковский.**

Приложение: **схема предполагаемых к использованию земель или части земельного участка.**

Начальник Управления
земельно-имущественных отношений
администрации Чайковского городского округа



П.А. Елькина

Схема предполагаемого использования земель или части земельного участка

ПО "Чайковские электрические сети"
филиала ОАО "МРСК Урала"-
"Пермэнерго"

Директор _____ А.В. Казаков

Объект: "ВЛ 0,4 кВ № 3 от КТП № 1739/400 кВА с. Фоки; ВЛ 0,4 кВ № 1 от КТП № 1245/160 кВА с. Фоки; ВЛ 0,4 кВ № 1 от КТП № 1451/250 кВА с. Фоки; ВЛ 0,4 кВ № 1 от КТП № 1094/63 кВА д. Белая Гора; ВЛ 0,4 кВ № 1 от КТП № 1524/160 кВА д. Марково в Чайковском городском округе, Пермский край"

Протяженность объектов электросетевого хозяйства: 398 м.

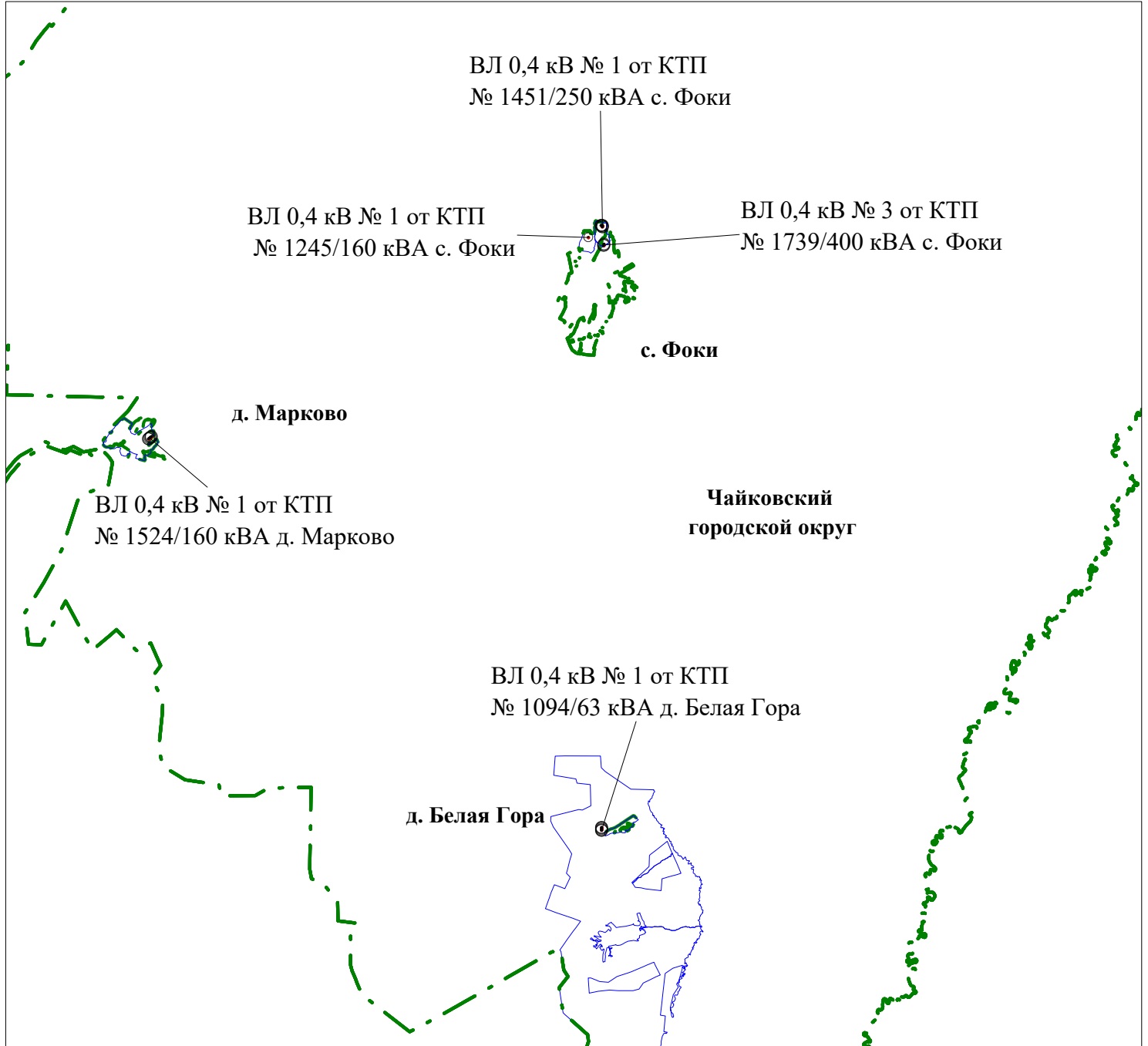
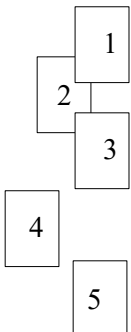


Схема расположения листов

М 1:200 000



Согласовано: _____

Схема предполагаемого использования земель или части земельного участка

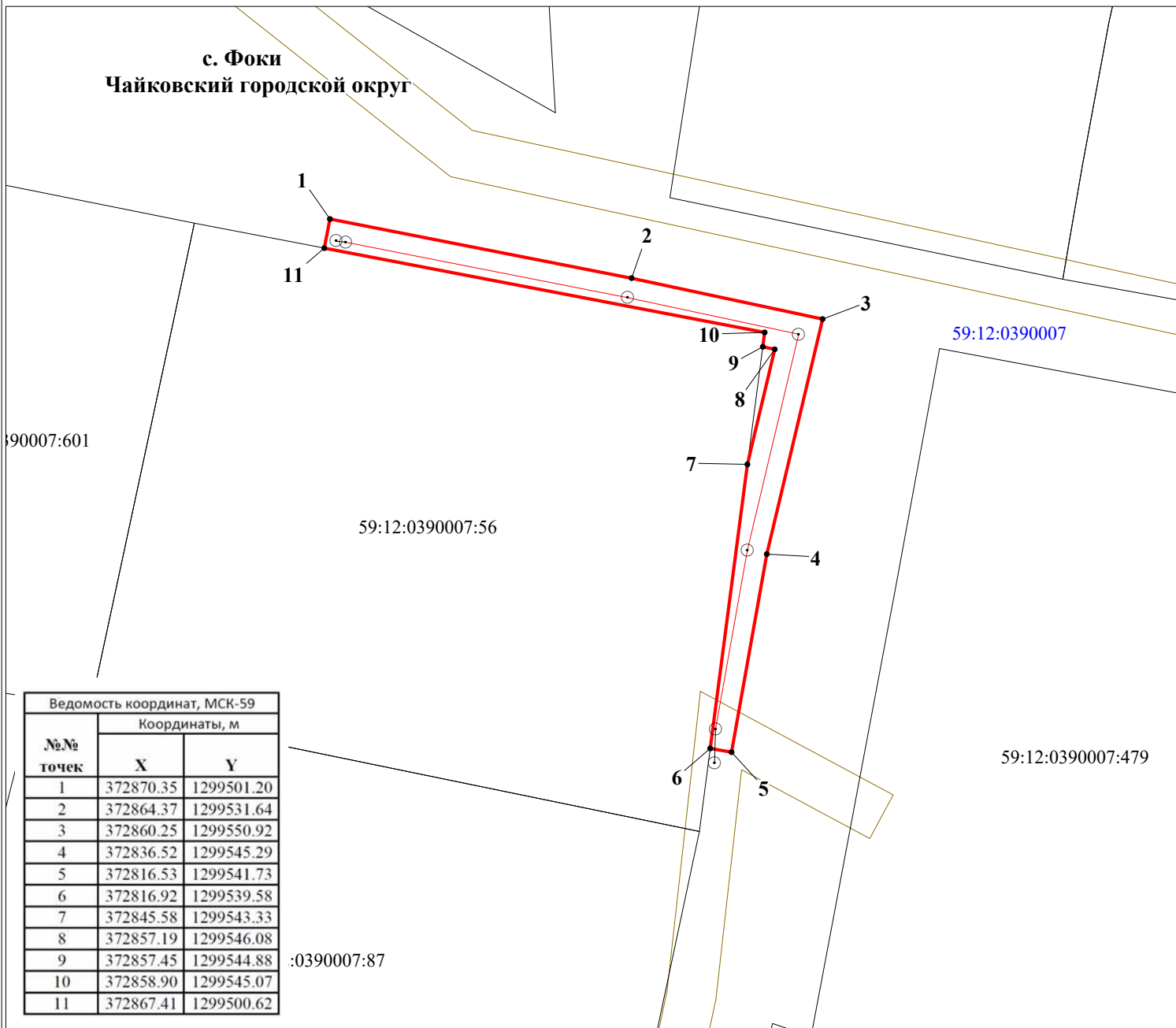
Объект: "ВЛ 0,4 кВ № 3 от КТП № 1739/400 кВА с. Фоки; ВЛ 0,4 кВ № 1 от КТП № 1245/160 кВА с. Фоки; ВЛ 0,4 кВ № 1 от КТП № 1451/250 кВА с. Фоки; ВЛ 0,4 кВ № 1 от КТП № 1094/63 кВА д. Белая Гора; ВЛ 0,4 кВ № 1 от КТП № 1524/160 кВА д. Марково в Чайковском городском округе, Пермский край"

Площадь земель или части земельного участка: **282 кв.м.**

Местоположение: Пермский край, Чайковский городской округ

Категория земель: земли населенных пунктов

Вид разрешенного использования: -



М 1:600

Описание границ смежных землепользователей:

1-6,7-9,11-1 -свободные муниципальные земли
6-7, 9-11-59:12:0390007:56

Условные обозначения:

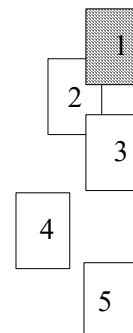
59:12:0390007

59:12:0390007:56

1

кадастровый номер квартала
кадастровый номер земельного участка
граница кадастрового квартала
существующая часть границы, сведения о которой достаточны для определения её местоположения
граница вновь образованного земельного участка
поворотная точка границы участка
надпись номера вновь образованной точки
проектируемая линия ВЛ-0,4 кВ
ЗОУИТ

Схема расположения листов



Согласовано: _____

Схема предполагаемого использования земель или части земельного участка

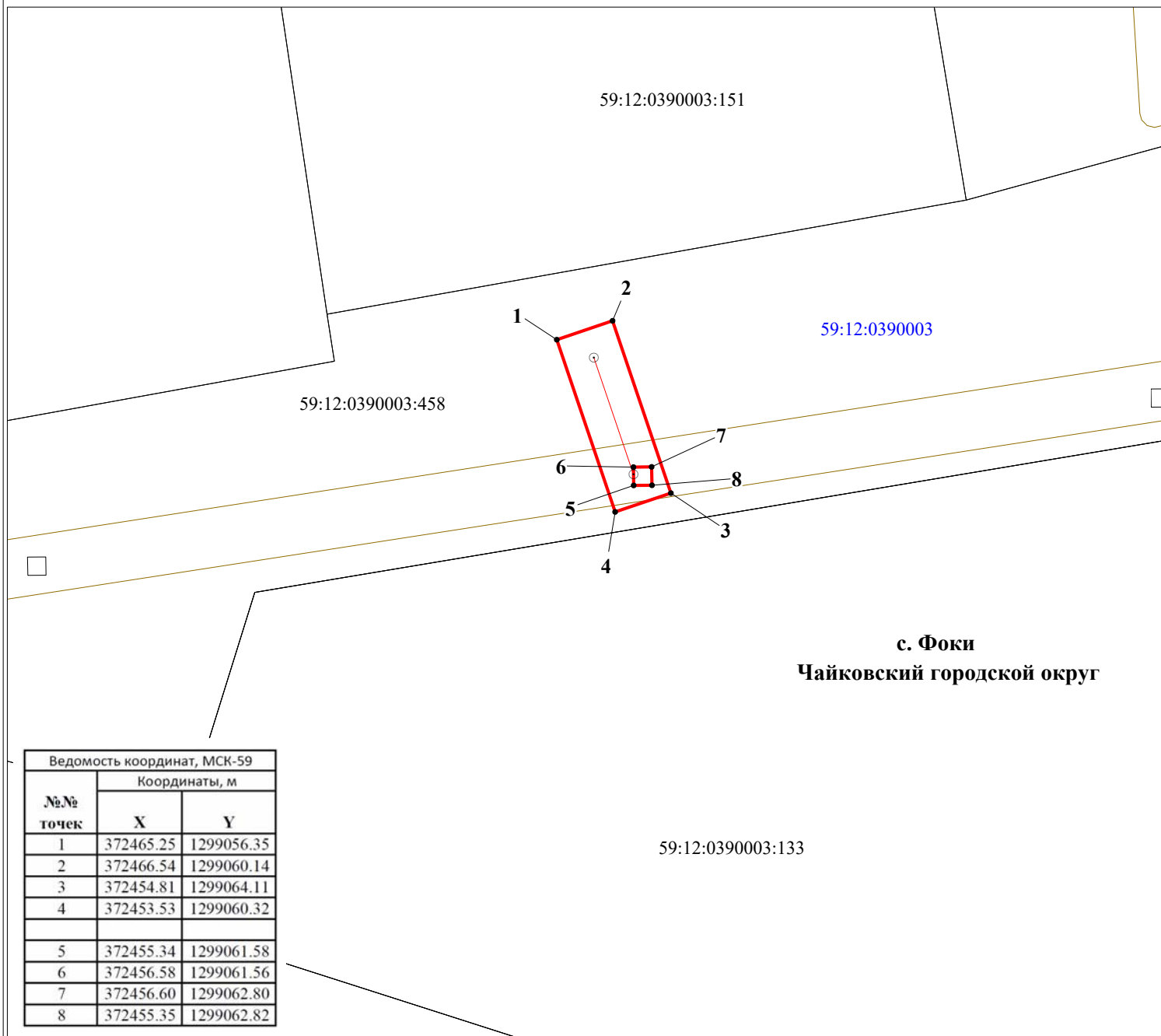
Объект: "ВЛ 0,4 кВ № 3 от КТП № 1739/400 кВА с. Фоки; ВЛ 0,4 кВ № 1 от КТП № 1245/160 кВА с. Фоки; ВЛ 0,4 кВ № 1 от КТП № 1451/250 кВА с. Фоки; ВЛ 0,4 кВ № 1 от КТП № 1094/63 кВА д. Белая Гора; ВЛ 0,4 кВ № 1 от КТП № 1524/160 кВА д. Марково в Чайковском городском округе, Пермский край"

Площадь земель или части земельного участка: **48 кв.м.**

Местоположение: Пермский край, Чайковский городской округ

Категория земель: земли населенных пунктов

Вид разрешенного использования: -



Ведомость координат, МСК-59		
№.№ точек	Координаты, м	
	X	Y
1	372465.25	1299056.35
2	372466.54	1299060.14
3	372454.81	1299064.11
4	372453.53	1299060.32
5	372455.34	1299061.58
6	372456.58	1299061.56
7	372456.60	1299062.80
8	372455.35	1299062.82

М 1:400

Описание границ смежных землепользователей:

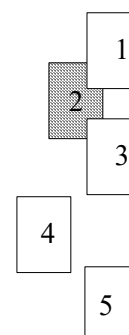
Условные обозначения:

- 59:12:0390003 кадастровый номер квартала
- 59:12:0390003:458 кадастровый номер земельного участка
- граница кадастрового квартала
- существующая часть границы, сведения о которой достаточны для определения её местоположения
- граница вновь образованного земельного участка
- поворотная точка границы участка
- 1 надпись номера вновь образованной точки
- проектируемая линия ВЛ-0,4 кВ
- ЗОУИТ

1-4-59:12:0390003:458

5-8-свободные муниципальные земли

Схема расположения листов



Согласовано: _____

Схема предполагаемого использования земель или части земельного участка

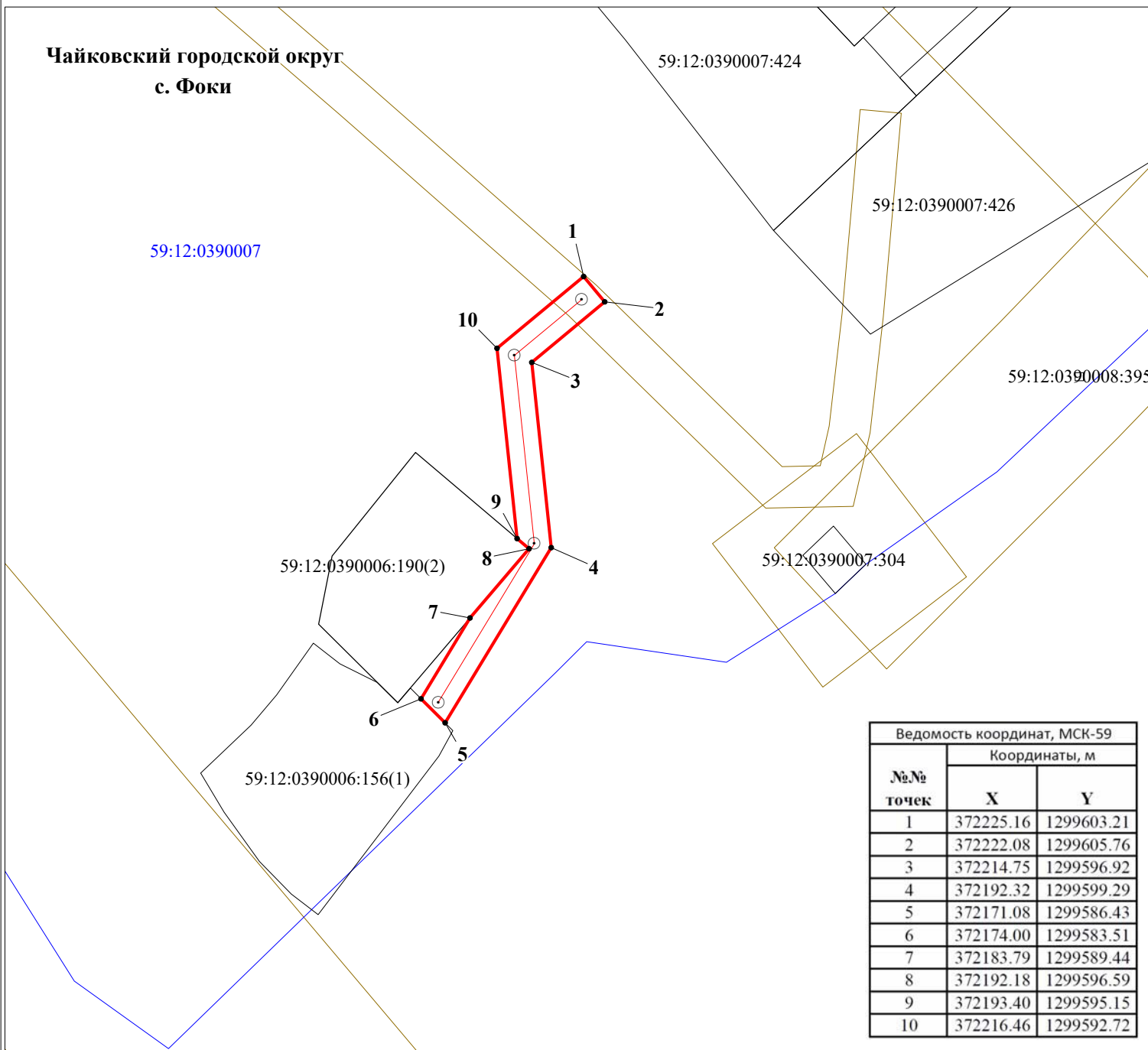
Объект: "ВЛ 0,4 кВ № 3 от КТП № 1739/400 кВА с. Фоки; ВЛ 0,4 кВ № 1 от КТП № 1245/160 кВА с. Фоки; ВЛ 0,4 кВ № 1 от КТП № 1451/250 кВА с. Фоки; ВЛ 0,4 кВ № 1 от КТП № 1094/63 кВА д. Белая Гора; ВЛ 0,4 кВ № 1 от КТП № 1524/160 кВА д. Марково в Чайковском городском округе, Пермский край"

Площадь земель или части земельного участка: **227 кв.м.**

Местоположение: Пермский край, Чайковский городской округ

Категория земель: земли населенных пунктов

Вид разрешенного использования: -



М 1:700

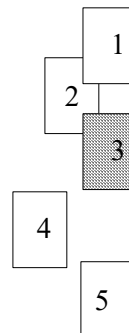
Описание границ смежных землепользователей:

1-1 свободные муниципальные земли

Условные обозначения:

- 59:12:0390007:304 — кадастровый номер квартала
- — кадастровый номер земельного участка
- — граница кадастрового квартала
- — существующая часть границы, сведения о которой достаточны для определения её местоположения
- — граница вновь образованного земельного участка
- — поворотная точка границы участка
- 1 — надпись номера вновь образованной точки
- — проектируемая линия ВЛ-0,4 кВ
- — ЗОУИТ

Схема расположения листов



Согласовано: _____

Схема предполагаемого использования земель или части земельного участка

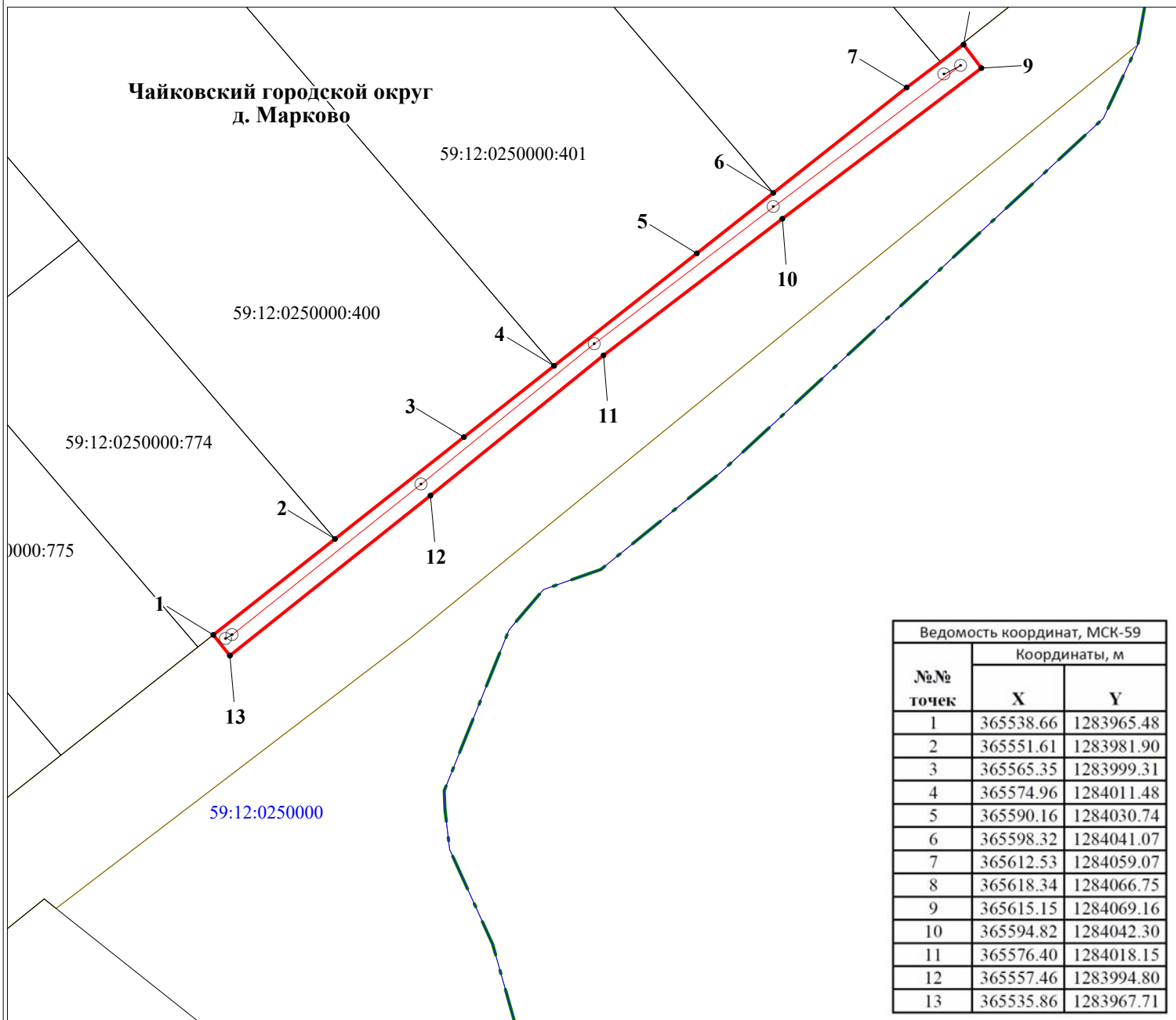
Объект: "ВЛ 0,4 кВ № 3 от КТП № 1739/400 кВА с. Фоки; ВЛ 0,4 кВ № 1 от КТП № 1245/160 кВА с. Фоки; ВЛ 0,4 кВ № 1 от КТП № 1451/250 кВА с. Фоки; ВЛ 0,4 кВ № 1 от КТП № 1094/63 кВА д. Белая Гора; ВЛ 0,4 кВ № 1 от КТП № 1524/160 кВА д. Марково в Чайковском городском округе, Пермский край"

Площадь земель или части земельного участка: **445 кв.м.**

Местоположение: Пермский край, Чайковский городской округ

Категория земель: земли населенных пунктов

Вид разрешенного использования: -

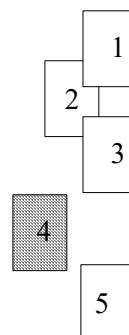


М 1:800

Описание границ смежных землепользователей:

1-2-59:12:0250000:774; 2-4-59:12:0250000:400
 4-6-59:12:0250000:401; 6-7-59:12:0250000:611
 7-1-свободные муниципальные земли

Схема расположения листов



Условные обозначения:

- 59:12:0250000 кадастровый номер квартала
- 59:12:0250000:400 кадастровый номер земельного участка
- граница кадастрового квартала
- существующая часть границы, сведения о которой достаточны для определения её местоположения
- граница вновь образованного земельного участка
- поворотная точка границы участка
- 1 надпись номера вновь образованной точки
- проектируемая линия ВЛ-0,4 кВ
- ЗОУИТ

Согласовано: _____

Схема предполагаемого использования земель или части земельного участка

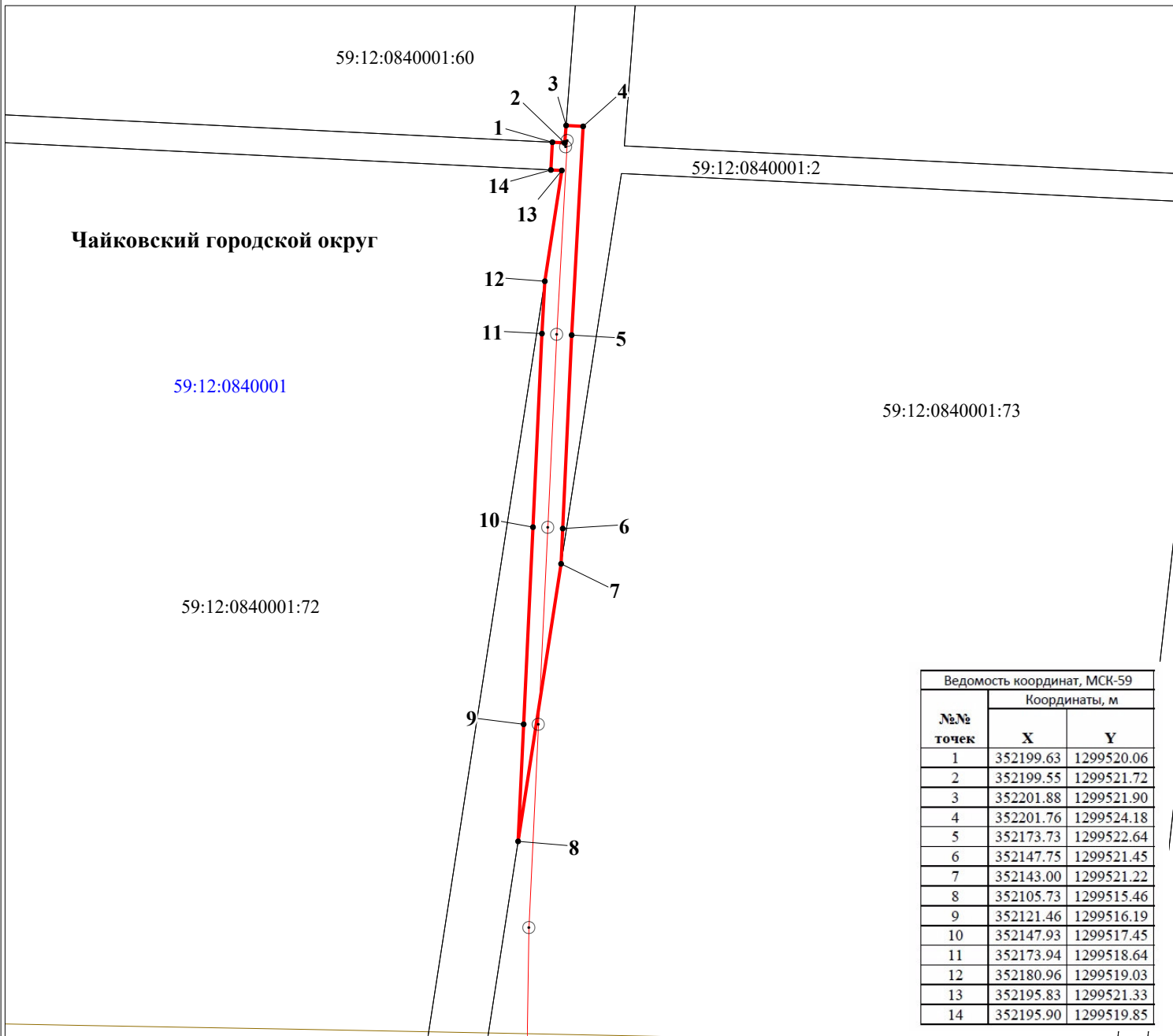
Объект: "ВЛ 0,4 кВ № 3 от КТП № 1739/400 кВА с. Фоки; ВЛ 0,4 кВ № 1 от КТП № 1245/160 кВА с. Фоки; ВЛ 0,4 кВ № 1 от КТП № 1451/250 кВА с. Фоки; ВЛ 0,4 кВ № 1 от КТП № 1094/63 кВА д. Белая Гора; ВЛ 0,4 кВ № 1 от КТП № 1524/160 кВА д. Марково в Чайковском городском округе, Пермский край"

Площадь земель или части земельного участка: **295 кв.м.**

Местоположение: Пермский край, Чайковский городской округ

Категория земель: земли населенных пунктов

Вид разрешенного использования: -



Ведомость координат, МСК-59		
№№ точек	Координаты, м	
	X	Y
1	352199.63	1299520.06
2	352199.55	1299521.72
3	352201.88	1299521.90
4	352201.76	1299524.18
5	352173.73	1299522.64
6	352147.75	1299521.45
7	352143.00	1299521.22
8	352105.73	1299515.46
9	352121.46	1299516.19
10	352147.93	1299517.45
11	352173.94	1299518.64
12	352180.96	1299519.03
13	352195.83	1299521.33
14	352195.90	1299519.85

М 1:800

Описание границ смежных землепользователей:

1-3-59:12:0840001:60; 3-7,8-12,14-1-59:12:0840001:2
7-8-59:12:0840001:73; 12-14-59:12:0840001:72

Условные обозначения:

- 59:12:0840001 кадастровый номер квартала
- 59:12:0840001:72 кадастровый номер земельного участка
- граница кадастрового квартала
- существующая часть границы, сведения о которой достаточны для определения её местоположения
- граница вновь образованного земельного участка
- поворотная точка границы участка
- 1 надпись номера вновь образованной точки
- проектируемая линия ВЛ-0,4 кВ
- ЗОУИТ

Согласовано: _____

Схема расположения листов

