



АДМИНИСТРАЦИЯ  
ЧАЙКОВСКОГО ГОРОДСКОГО ОКРУГА  
УПРАВЛЕНИЕ  
ЗЕМЕЛЬНО-ИМУЩЕСТВЕННЫХ  
ОТНОШЕНИЙ

ул. Ленина, д. 67/1, г. Чайковский, Пермский край, 617760  
Тел/факс: (34241) 4-73-75  
E-mail: uzio@chaykovsky.permkrai.ru  
ОКПО 35288925 ОГРН 1185958071562  
ИНН/КПП 5959002592/595901001

27.01.2023 №02-01-06-01-267

На № \_\_\_\_\_ от \_\_\_\_\_

**О предоставлении решения**

ОАО «МРСК Урала»-филиал  
«Пермэнерго» Чайковские  
электрические сети  
ул. Советская, д. 2/17,  
г. Чайковский, Пермский край  
617762

Чайковский отдел  
Управления Росрестра  
по Пермскому краю

Правовое управление  
администрации Чайковского  
городского округа

**РЕШЕНИЕ № 23**  
**о размещении объектов**

г. Чайковский,  
Пермский край

24 января 2023

**Управление земельно-имущественных отношений администрации Чайковского городского округа, в лице начальника Управления Елькиной Ларисы Александровны, действующей на основании Положения об Управлении земельно-имущественных отношений администрации города Чайковского, утвержденного решением Думой Чайковского городского округа от 19 декабря 2018 г. № 99,**

**разрешает Открытому акционерному обществу «Межрегиональная распределительная сетевая компания Урала»- филиал «Пермэнерго» Чайковские электрические сети (ИНН 6671163413, ОГРН 1056604000970, адрес: 617762, Пермский край, г. Чайковский, ул. Советская, д. 2/17, телефон: 8 (34242)7-23-59, e-mail: [pe-chaes@rosseti-ural.ru](mailto:pe-chaes@rosseti-ural.ru)) размещение объекта: «Линии электропередачи классом напряжения до 35 кВ, а также связанные с ними трансформаторные подстанции, распределительные пункты и иное предназначенное для осуществления передачи электрической энергии оборудование, для размещения которых не требуется разрешения на строительство»,**

на землях, государственная собственность на которые не разграничена,  
номер кадастрового квартала 59:12:0210000, 59:12:0070000, **из состава  
земель населенных пунктов, площадью 413 кв.м,**  
на срок: **бессрочно,**  
местоположение: **Пермский край, г.о. Чайковский.**

Приложение: схема предполагаемых к использованию земель или части  
земельного участка.

Начальник Управления  
земельно-имущественных отношений  
администрации Чайковского городского округа



Л.А. Елькина

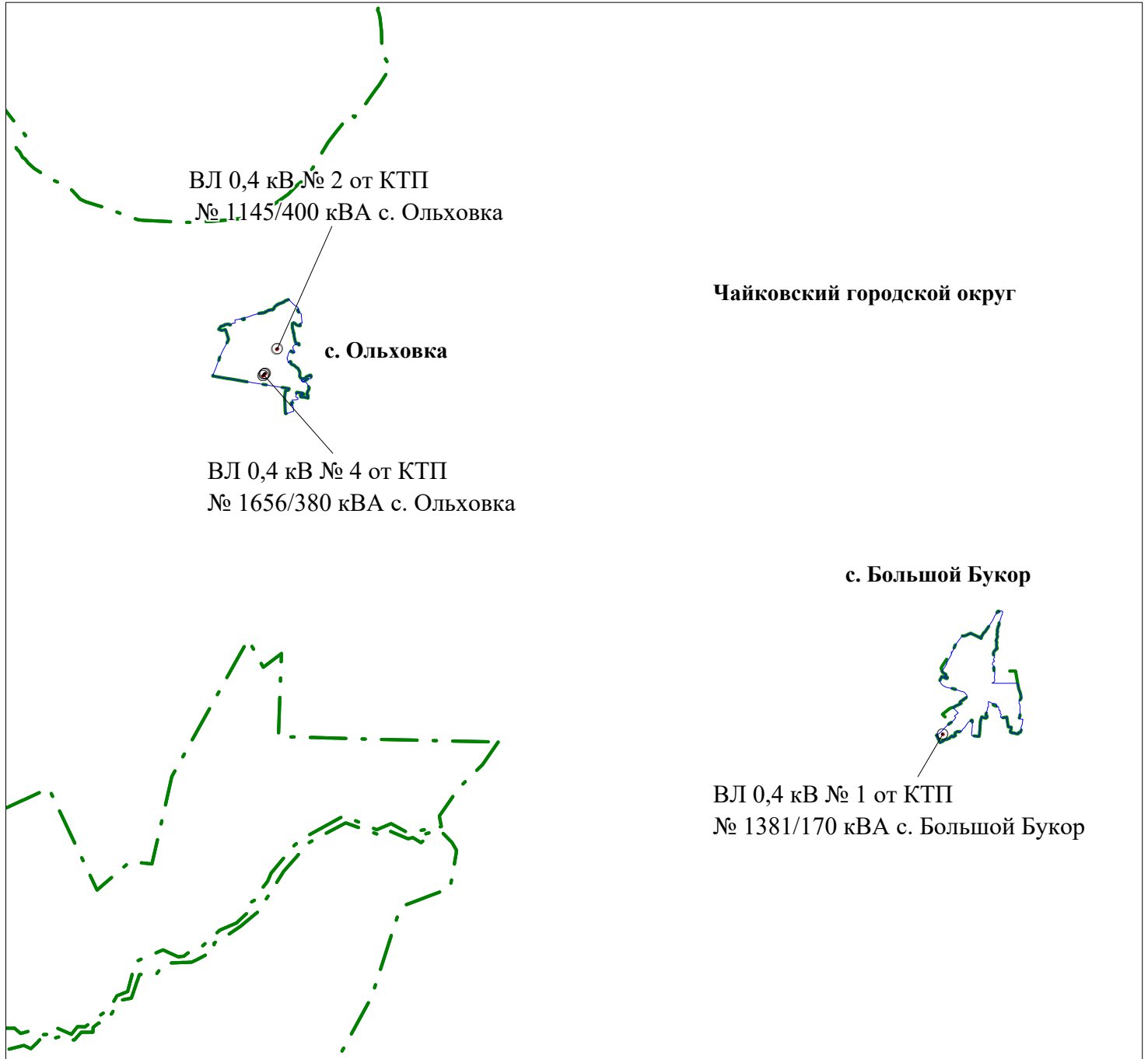
**Схема предполагаемого использования земель или части земельного участка**

ПО "Чайковские электрические сети"  
филиала ОАО "МРСК Урала"-  
"Пермэнерго"

Директор \_\_\_\_\_ А.В. Казаков

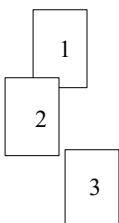
**Объект:** "ВЛ 0,4 кВ № 2 от КТП № 1145/400 кВА с. Ольховка; ВЛ 0,4 кВ № 4 от КТП № 1656/380 кВА с. Ольховка; ВЛ 0,4 кВ № 1 от КТП № 1381/170 кВА с. Большой Букор в Чайковском городском округе, Пермский край"

**Протяженность объектов электросетевого хозяйства: 97 м.**



**М 1:120 000**

Схема расположения листов



Согласовано: \_\_\_\_\_

\_\_\_\_\_

\_\_\_\_\_

**Схема предполагаемого использования земель или части земельного участка**

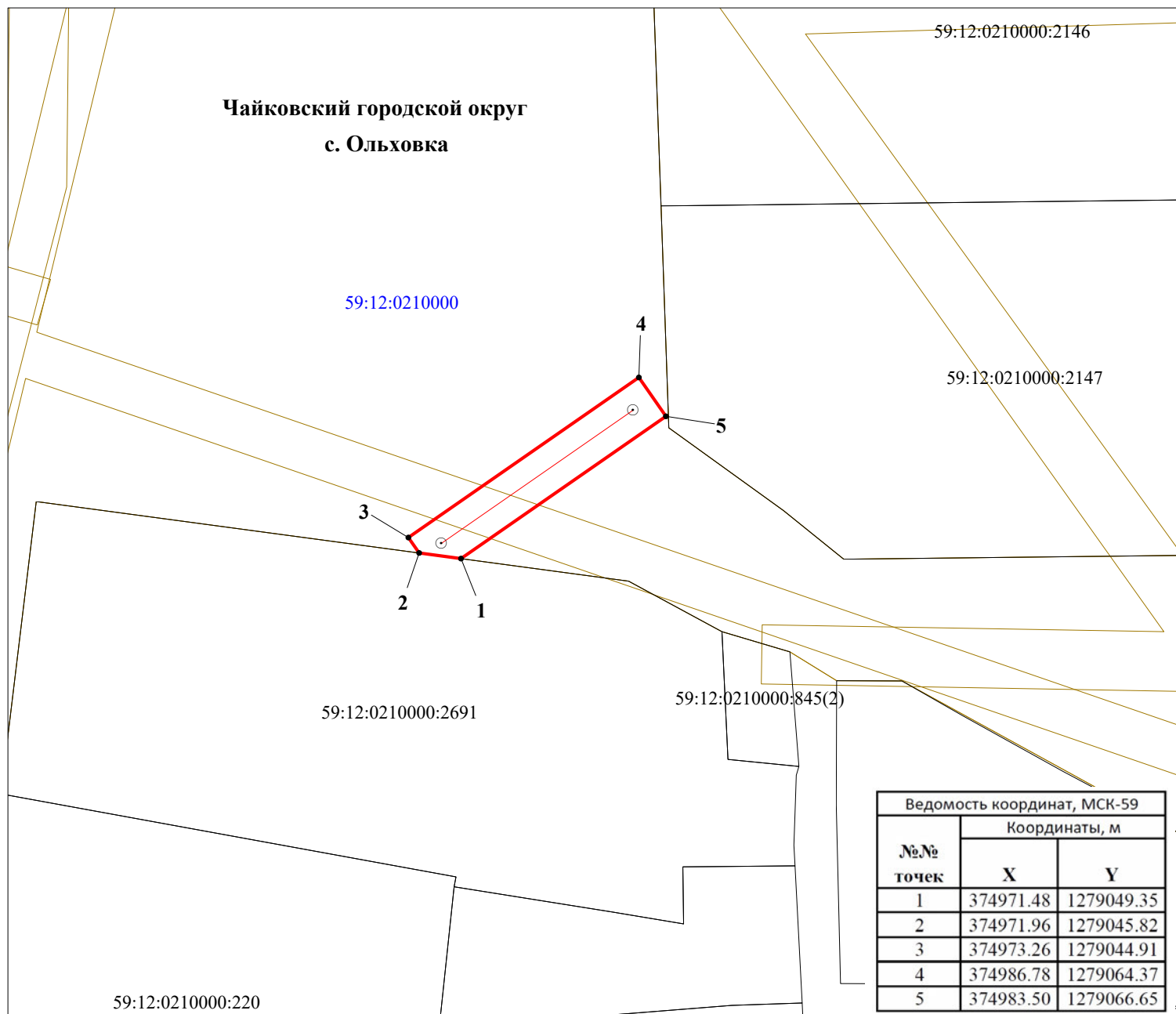
**Объект:** "ВЛ 0,4 кВ № 2 от КТП № 1145/400 кВА с. Ольховка; ВЛ 0,4 кВ № 4 от КТП № 1656/380 кВА с. Ольховка; ВЛ 0,4 кВ № 1 от КТП № 1381/170 кВА с. Большой Букор в Чайковском городском округе, Пермский край"

**Площадь земель или части земельного участка:** **91 кв.м.**

**Местоположение:** Пермский край, Чайковский городской округ

**Категория земель:** земли населенных пунктов

**Вид разрешенного использования:** -



**М 1:500**

**Описание границ смежных землепользователей:**

1-2-59:12:0210000:2691

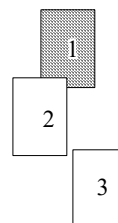
2-1-свободные муниципальные земли

**Условные обозначения:**

- 59:12:0210000      кадастровый номер квартала
- 59:12:0210000:2691      кадастровый номер земельного участка
- граница кадастрового квартала
- существующая часть границы, сведения о которой достаточны для определения её местоположения
- граница вновь образованного земельного участка
- поворотная точка границы участка
- 1      надпись номера вновь образованной точки
- проектируемая линия ВЛ-0,4 кВ
- ЗОУИТ

Согласовано: \_\_\_\_\_

**Схема расположения листов**



## Схема предполагаемого использования земель или части земельного участка

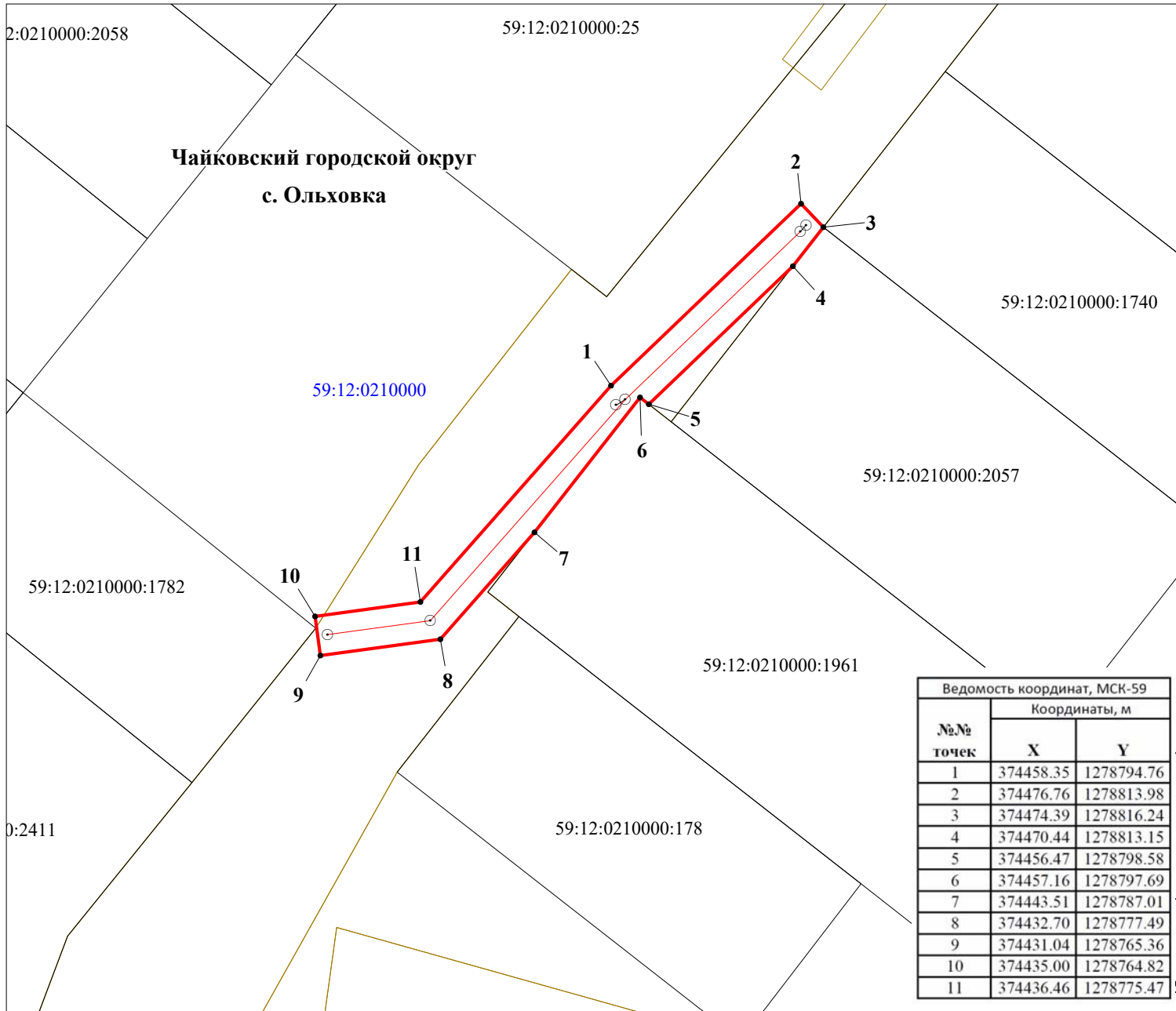
**Объект:** "ВЛ 0,4 кВ № 2 от КТП № 1145/400 кВА с. Ольховка; ВЛ 0,4 кВ № 4 от КТП № 1656/380 кВА с. Ольховка; ВЛ 0,4 кВ № 1 от КТП № 1381/170 кВА с. Большой Букор в Чайковском городском округе, Пермский край"

**Площадь земель или части земельного участка:** **261 кв.м.**

**Местоположение:** Пермский край, Чайковский городской округ

**Категория земель:** земли населенных пунктов

**Вид разрешенного использования:** -



М 1:600

**Описание границ смежных землепользователей:**

1-3, 4-5, 7-1 - свободные муниципальные земли

3-4-59:12:0210000:2057

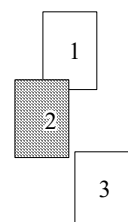
5-7-59:12:0210000:1961

**Условные обозначения:**

- 59:12:0210000 кадастровый номер квартала
- 59:12:0210000:1961 кадастровый номер земельного участка
- граница кадастрового квартала
- существующая часть границы, сведения о которой достаточны для определения её местоположения
- граница вновь образованного земельного участка
- поворотная точка границы участка
- 1 надпись номера вновь образованной точки
- проектируемая линия ВЛ-0,4 кВ
- ЗОУИТ

Согласовано: \_\_\_\_\_

Схема расположения листов



**Схема предполагаемого использования земель или части земельного участка**

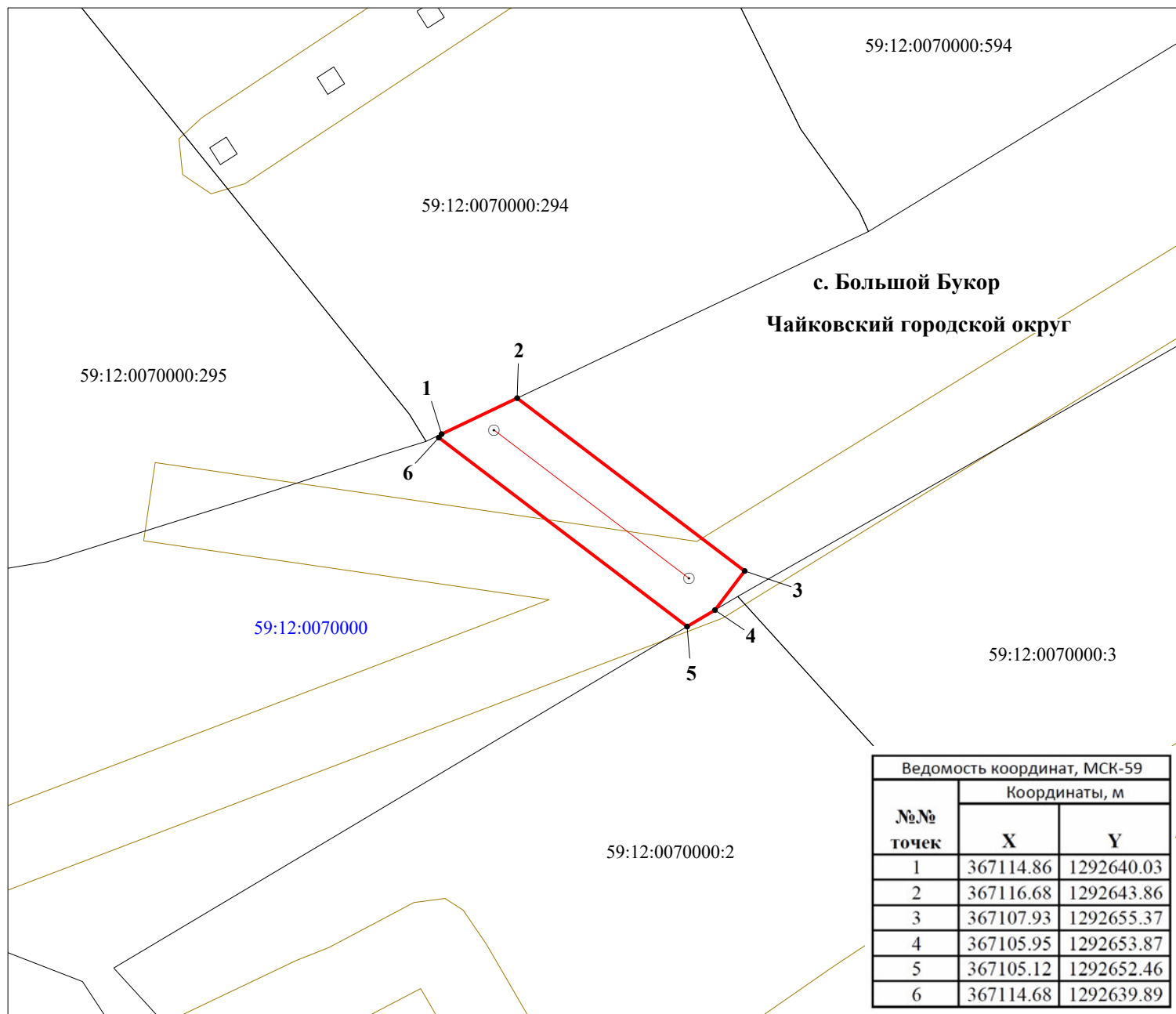
**Объект:** "ВЛ 0,4 кВ № 2 от КТП № 1145/400 кВА с. Ольховка; ВЛ 0,4 кВ № 4 от КТП № 1656/380 кВА с. Ольховка; ВЛ 0,4 кВ № 1 от КТП № 1381/170 кВА с. Большой Букор в Чайковском городском округе, Пермский край"

**Площадь земель или части земельного участка:** **61 кв.м.**

**Местоположение:** Пермский край, Чайковский городской округ

**Категория земель:** земли населенных пунктов

**Вид разрешенного использования:** -



Ведомость координат, МСК-59		
№№ точек	Координаты, м	
	X	Y
1	367114.86	1292640.03
2	367116.68	1292643.86
3	367107.93	1292655.37
4	367105.95	1292653.87
5	367105.12	1292652.46
6	367114.68	1292639.89

**М 1:300**

**Описание границ смежных землепользователей:**

1-2-59:12:0070000:294

2-4,5-1-свободные муниципальные земли

4-5-59:12:0070000:2

**Условные обозначения:**

- 59:12:0070000 кадастровый номер квартала  
 59:12:0070000:295 кадастровый номер земельного участка  
 — граница кадастрового квартала  
 — существующая часть границы, сведения о которой достаточны для определения её местоположения  
 — граница вновь образованного земельного участка  
 • поворотная точка границы участка  
 1 надпись номера вновь образованной точки  
 — проектируемая линия ВЛ-0,4 кВ  
 [ ] ЗОУИТ

Согласовано: \_\_\_\_\_

**Схема расположения листов**

