



АДМИНИСТРАЦИЯ
ЧАЙКОВСКОГО ГОРОДСКОГО ОКРУГА
УПРАВЛЕНИЕ
ЗЕМЕЛЬНО-ИМУЩЕСТВЕННЫХ
ОТНОШЕНИЙ

ул. Ленина, д. 67/1, г. Чайковский, Пермский край, 617760
Тел/факс: (34241) 4-73-75
E-mail: uzio@chaykovsky.permkrai.ru
ОКПО 35288925 ОГРН 1185958071562
ИНН/КПП 5959002592/595901001

27.01.2023 № 02-01-06-01-266

На № _____ от _____

О предоставлении решения

ОАО «МРСК Урала»-филиал
«Пермэнерго» Чайковские
электрические сети
ул. Советская, д. 2/17,
г. Чайковский, Пермский край
617762

Чайковский отдел
Управления Росрестра
по Пермскому краю

Правовое управление
администрации Чайковского
городского округа

РЕШЕНИЕ № 22

о размещении объектов

г. Чайковский,
Пермский край

24 января 2023

Управление земельно-имущественных отношений администрации Чайковского городского округа, в лице начальника Управления Елькиной Ларисы Александровны, действующей на основании Положения об Управлении земельно-имущественных отношений администрации города Чайковского, утвержденного решением Думой Чайковского городского округа от 19 декабря 2018 г. № 99,

разрешает Открытому акционерному обществу «Межрегиональная распределительная сетевая компания Урала»- филиал «Пермэнерго» Чайковские электрические сети (ИНН 6671163413, ОГРН 1056604000970, адрес: 617762, Пермский край, г. Чайковский, ул. Советская, д. 2/17, телефон: 8 (34242)7-23-59, e-mail: pe-chaes@rosseti-ural.ru) размещение объекта: «Линии электропередачи классом напряжения до 35 кВ, а также связанные с ними трансформаторные подстанции, распределительные пункты и иное предназначенное для осуществления передачи электрической энергии оборудование, для размещения которых не требуется разрешения на строительство»,

на землях, государственная собственность на которые не разграничена, номер кадастрового квартала 59:12:0460000, 59:12:0490000, 59:12:0390008, 59:12:0250000 из состава земель населенных пунктов, площадью **3210 кв.м,**

на срок: **бессрочно,**

местоположение: **Пермский край, г.о. Чайковский.**

Приложение: схема предполагаемых к использованию земель или части земельного участка.

Начальник Управления
земельно-имущественных отношений
администрации Чайковского городского округа



Л.А. Елькина

Схема предполагаемого использования земель или части земельного участка

ПО "Чайковские электрические сети"
филиала ОАО "МРСК Урала"-
"Пермэнерго"

Директор _____ А.В. Казаков

Объект: "ВЛ 0,4 кВ № 7 от ЗТП № 1534/400+630 кВА с. Фоки; ВЛ 0,4 кВ № 3 от КТП № 1045/100 кВА д. Марково; ВЛ 0,4 кВ № 2 от КТП № 1007/100 кВА д. Карша; ВЛ 0,4 кВ № 1 от КТП № 1025/160 кВА д. Русалевка в Чайковском городском округе, Пермский край"

Протяженность объектов электросетевого хозяйства: 866 м.

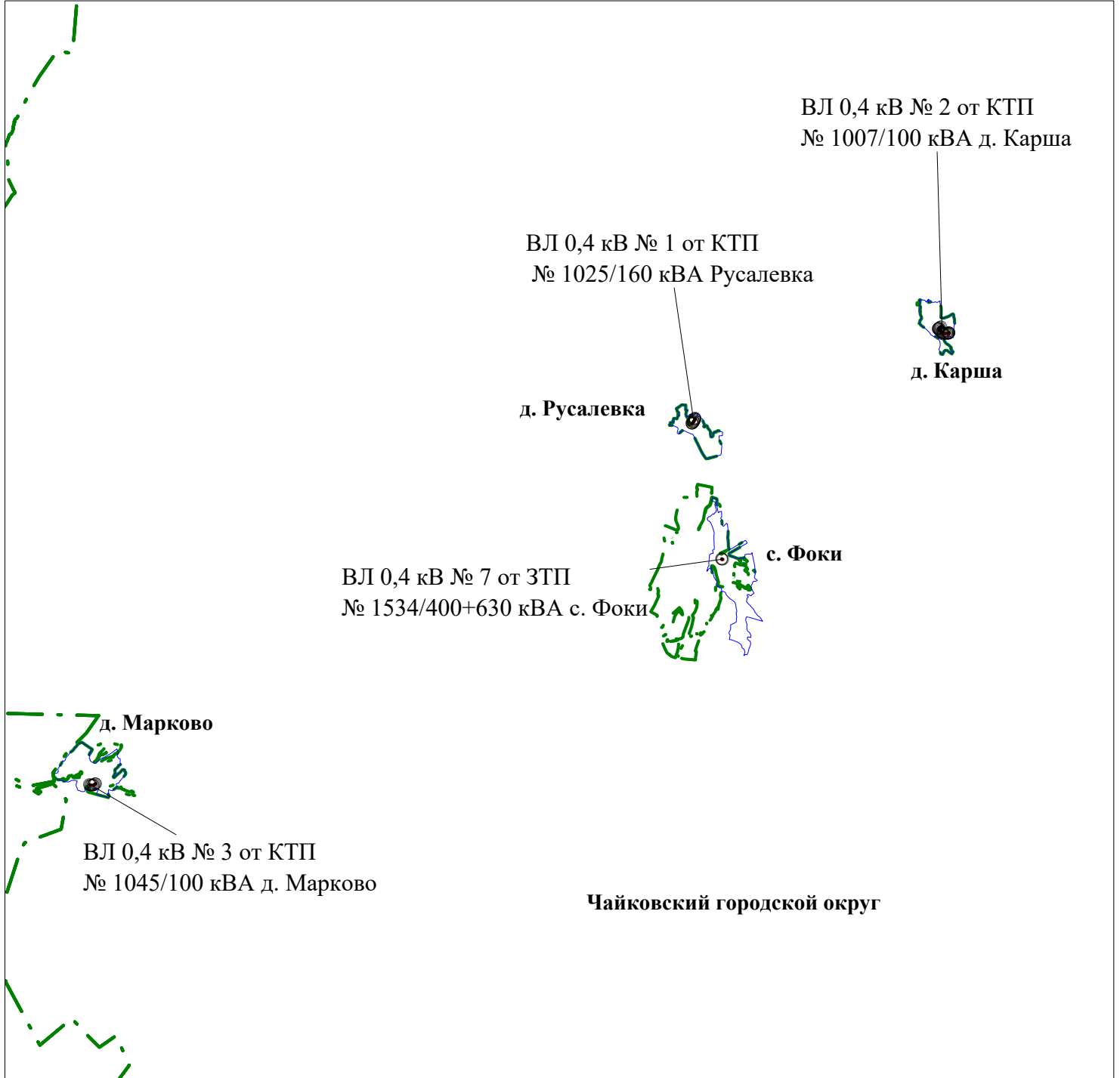
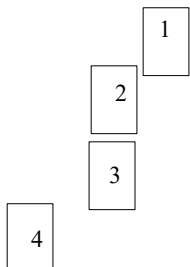


Схема расположения листов

М 1:150 000



Согласовано: _____

Схема предполагаемого использования земель или части земельного участка

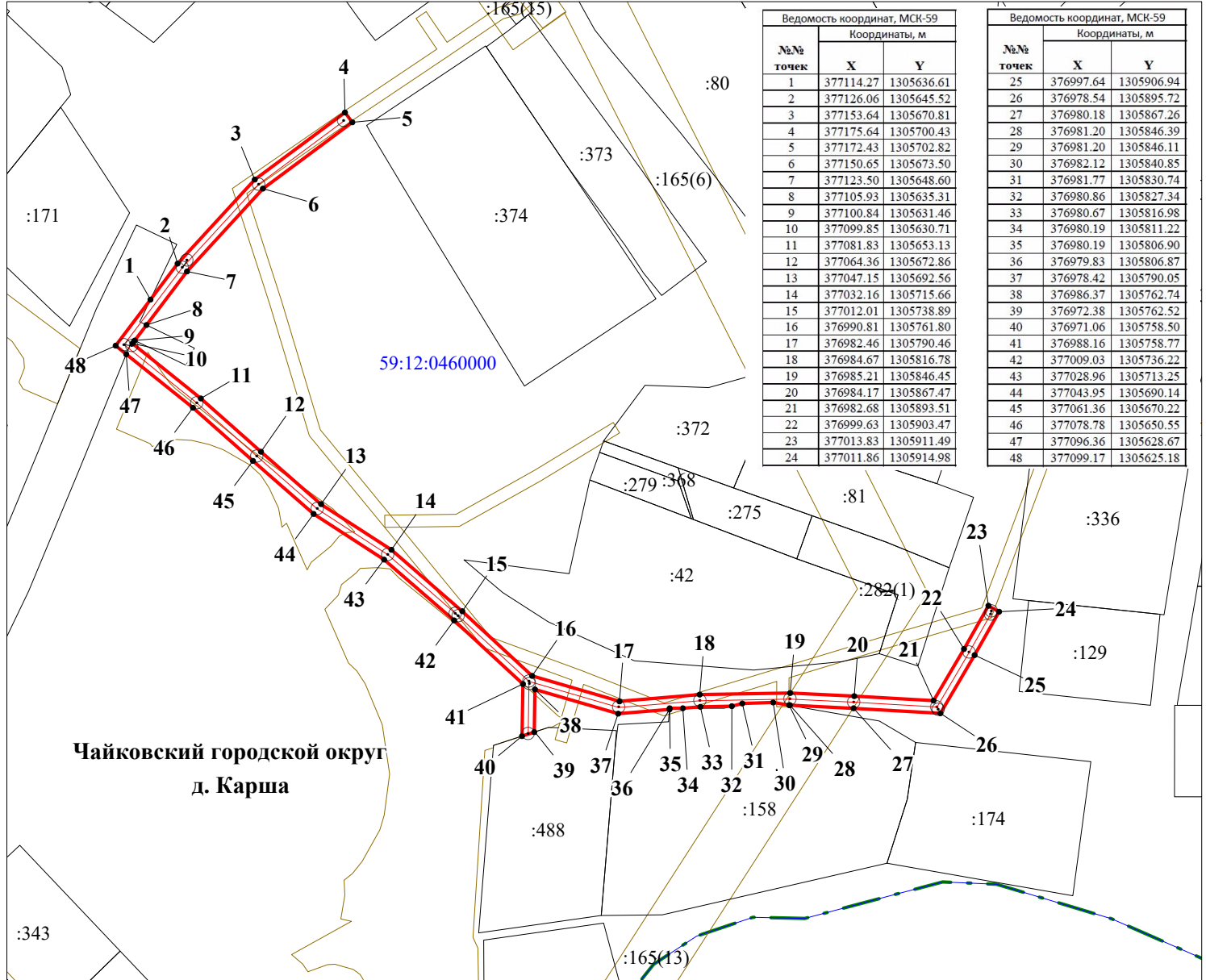
Объект: "ВЛ 0,4 кВ № 7 от ЗТП № 1534/400+630 кВА с. Фоки; ВЛ 0,4 кВ № 3 от КТП № 1045/100 кВА д. Марково; ВЛ 0,4 кВ № 2 от КТП № 1007/100 кВА д. Карша; ВЛ 0,4 кВ № 1 от КТП № 1025/160 кВА д. Русалевка в Чайковском городском округе, Пермский край"

Площадь земель или части земельного участка: **1851 кв.м.**

Местоположение: Пермский край, Чайковский г/о

Категория земель: земли населенных пунктов

Вид разрешенного использования: -



№№ точек	Координаты, м	
	X	Y
1	377114.27	1305636.61
2	377126.06	1305645.52
3	377153.64	1305670.81
4	377175.64	1305700.43
5	377172.43	1305702.82
6	377150.65	1305673.50
7	377123.50	1305648.60
8	377105.93	1305635.31
9	377100.84	1305631.46
10	377099.85	1305630.71
11	377081.83	1305653.13
12	377064.36	1305672.86
13	377047.15	1305692.56
14	377032.16	1305715.66
15	377012.01	1305738.89
16	376990.81	1305761.80
17	376982.46	1305790.46
18	376984.67	1305816.78
19	376985.21	1305846.45
20	376984.17	1305867.47
21	376982.68	1305893.51
22	376999.63	1305903.47
23	377013.83	1305911.49
24	377011.86	1305914.98

№№ точек	Координаты, м	
	X	Y
25	376997.64	1305906.94
26	376978.54	1305895.72
27	376980.18	1305867.26
28	376981.20	1305846.39
29	376981.20	1305846.11
30	376982.12	1305840.85
31	376981.77	1305830.74
32	376980.86	1305827.34
33	376980.67	1305816.98
34	376980.19	1305811.22
35	376980.19	1305806.90
36	376979.83	1305806.87
37	376978.42	1305790.05
38	376986.37	1305762.74
39	376972.38	1305762.52
40	376971.06	1305758.50
41	376988.16	1305758.77
42	377009.03	1305736.22
43	377028.96	1305713.25
44	377043.95	1305690.14
45	377061.36	1305670.22
46	377078.78	1305650.55
47	377096.36	1305628.67
48	377099.17	1305625.18

М 1:2000

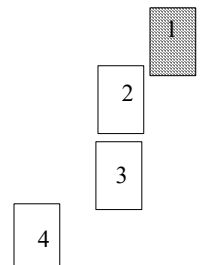
Описание границ смежных землепользователей:

- 1-8,9-29,32-34,36-39,40-47 свободные муниципальные земли
- 8-9, 47-1-59:12:0460000:375
- 29-32,34-36-59:12:0460000:158
- 39-40-59:12:0460000:488

Условные обозначения:

- 59:12:0460000 кадастровый номер квартала
- :42 кадастровый номер земельного участка
- граница кадастрового квартала
- существующая часть границы, сведения о которой достаточны для определения её местоположения
- граница вновь образованного земельного участка
- поворотная точка границы участка
- 1 надпись номера вновь образованной точки
- проектируемая линия ВЛ-0,4 кВ
- ЗОУИТ

Схема расположения листов



Согласовано: _____

Схема предполагаемого использования земель или части земельного участка

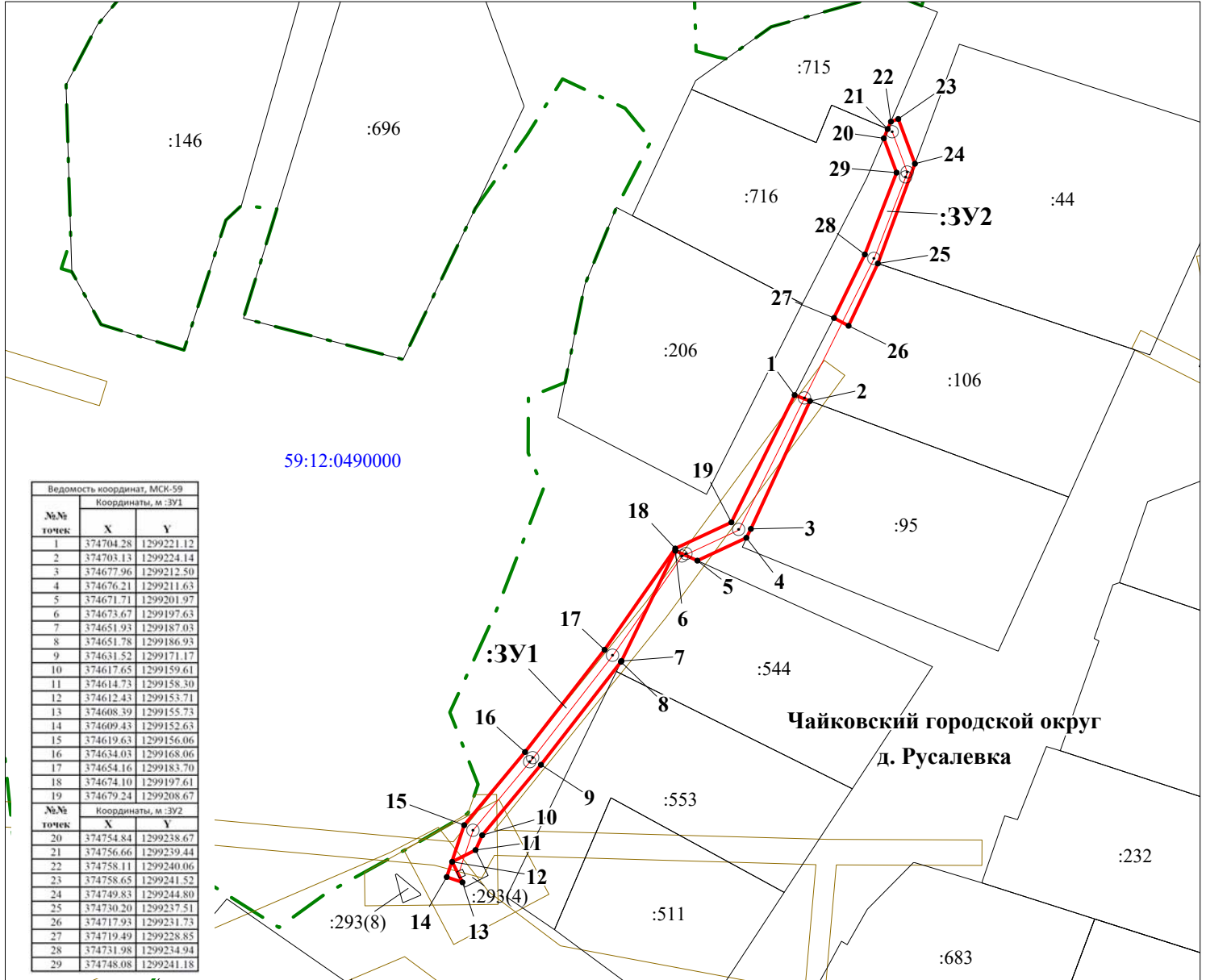
Объект: "ВЛ 0,4 кВ № 7 от ЗТП № 1534/400+630 кВА с. Фоки; ВЛ 0,4 кВ № 3 от КТП № 1045/100 кВА д. Марково; ВЛ 0,4 кВ № 2 от КТП № 1007/100 кВА д. Карша; ВЛ 0,4 кВ № 1 от КТП № 1025/160 кВА д. Русалевка в Чайковском городском округе, Пермский край"

Площадь земель или части земельного участка: **539 кв.м.**

Местоположение: Пермский край, Чайковский г/о

Категория земель: земли населенных пунктов

Вид разрешенного использования: -

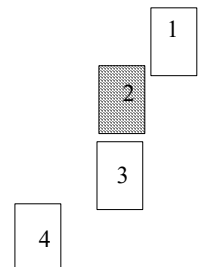


М 1:1200

Описание границ смежных землепользователей:

- 1-2-59:12:0490000:106, 2-4-59:12:0490000:95
- 4-5,7-11,13-1,22-24,27-20-свободные муниципальные земли
- 5-7-59:12:0490000:544, 11-13-59:12:0490000:293
- 20-21-59:12:0490000:716, 21-22-59:12:0490000:715
- 24-25-59:12:0490000:44, 25-27 59:12:0490000:106

Схема расположения листов



Условные обозначения:

59:12:0490000
:206

- граница кадастрового квартала
- граница кадастрового земельного участка
- существующая часть границы, сведения о которой достаточны для определения её местоположения
- граница вновь образованного земельного участка
- поворотная точка границы участка
- 1 надпись номера вновь образованной точки
- проектируемая линия ВЛ-0,4 кВ
- ЗОУИТ

Согласовано: _____

Схема предполагаемого использования земель или части земельного участка

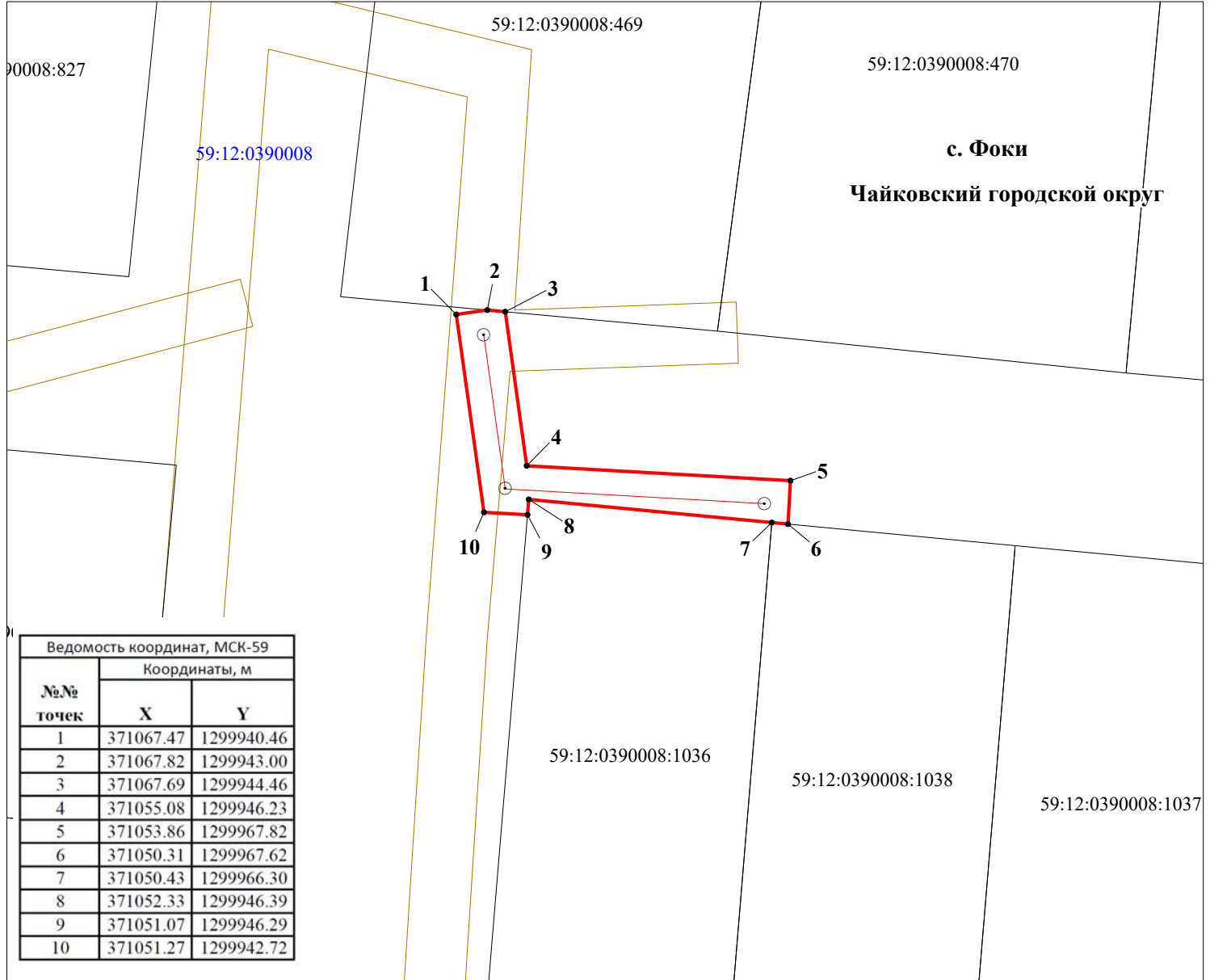
Объект: "ВЛ 0,4 кВ № 7 от ЗТП № 1534/400+630 кВА с. Фоки; ВЛ 0,4 кВ № 3 от КТП № 1045/100 кВА д. Марково; ВЛ 0,4 кВ № 2 от КТП № 1007/100 кВА д. Карша; ВЛ 0,4 кВ № 1 от КТП № 1025/160 кВА д. Русалевка в Чайковском городском округе, Пермский край"

Площадь земель или части земельного участка: **133 кв.м.**

Местоположение: Пермский край, Чайковский г/о

Категория земель: земли населенных пунктов

Вид разрешенного использования: -



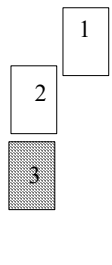
М 1:500

Условные обозначения:

- 59:12:0390008 кадастровый номер квартала
 59:12:0390008:1036 кадастровый номер земельного участка
 — граница кадастрового квартала
 — существующая часть границы, сведения о которой достаточны для определения её местоположения
 — граница вновь образованного земельного участка
 • поворотная точка границы участка
 1 надпись номера вновь образованной точки
 — проектируемая линия ВЛ-0,4 кВ
 [] ЗОУИТ

Описание границ смежных землепользователей:

- 1-2,3-6,9-1 -свободные муниципальные земли
 2-3-59:12:0390008:469
 6-7-59:12:0390008:1038
 7-9-59:12:0390008:1036

Схема расположения листов

Согласовано: _____

Схема предполагаемого использования земель или части земельного участка

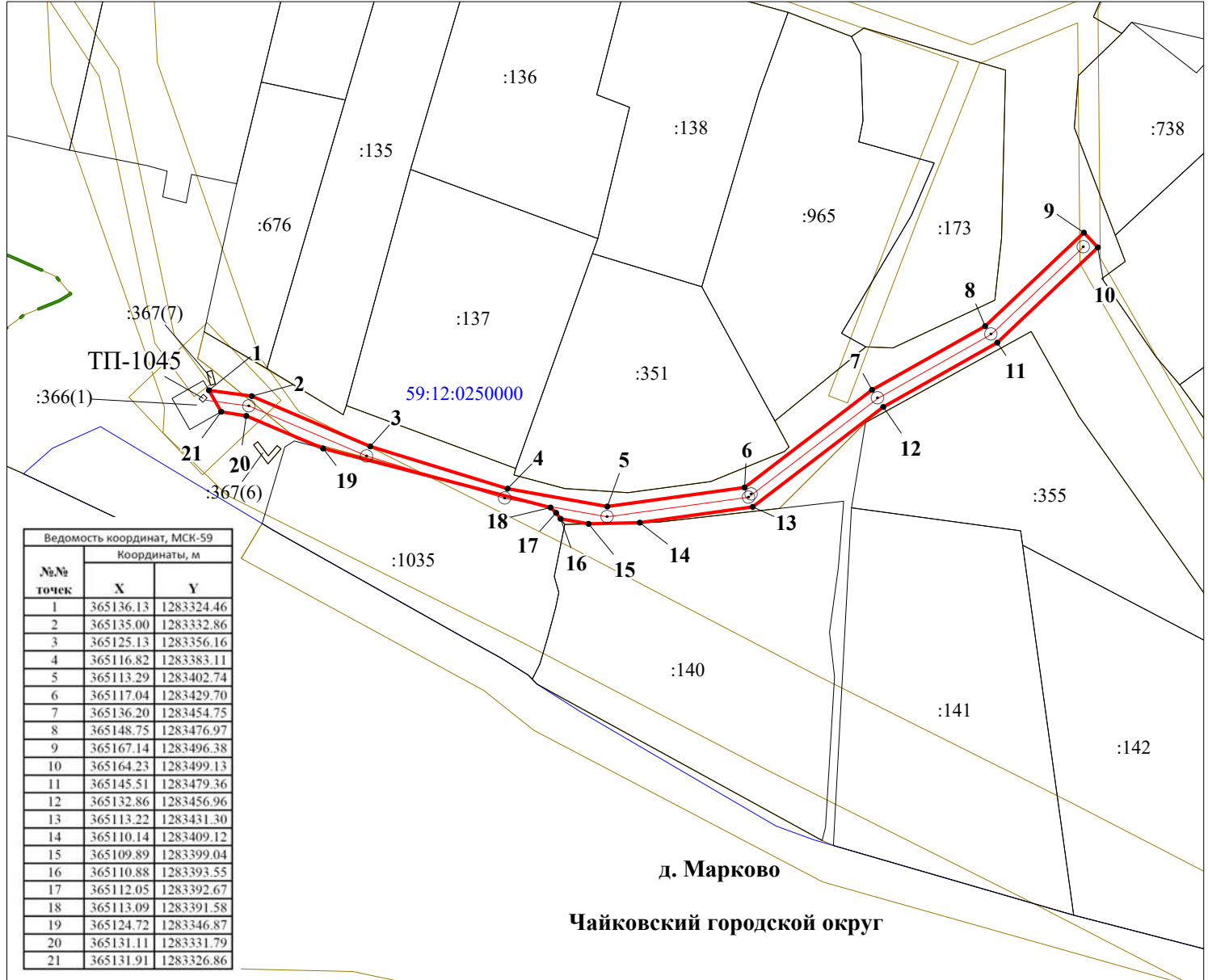
Объект: "ВЛ 0,4 кВ № 7 от ЗТП № 1534/400+630 кВА с. Фоки; ВЛ 0,4 кВ № 3 от КТП № 1045/100 кВА д. Марково; ВЛ 0,4 кВ № 2 от КТП № 1007/100 кВА д. Карша; ВЛ 0,4 кВ № 1 от КТП № 1025/160 кВА д. Русалевка в Чайковском городском округе, Пермский край"

Площадь земель или части земельного участка: **687 кв.м.**

Местоположение: Пермский край, Чайковский г/о

Категория земель: земли населенных пунктов

Вид разрешенного использования: -



М 1:1200

Описание границ смежных землепользователей:

1-14,15-16,19-21-свободные муниципальные земли
 14-15-59:12:0250000:140
 16-19-59:12:0250000:1035
 21-1-59:12:0250000:366

Условные обозначения:

59:12:0250000
:140










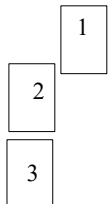
-  кадастровый номер квартала
-  кадастровый номер земельного участка
-  граница кадастрового квартала
-  существующая часть границы, сведения о которой достаточны для определения её местоположения
-  граница вновь образованного земельного участка
-  поворотная точка границы участка
-  надпись номера вновь образованной точки
-  проектируемая линия ВЛ-0,4 кВ
-  ЗОУИТ

Схема расположения листов



Согласовано: _____

