



АДМИНИСТРАЦИЯ
ЧАЙКОВСКОГО ГОРОДСКОГО ОКРУГА
УПРАВЛЕНИЕ
ЗЕМЕЛЬНО-ИМУЩЕСТВЕННЫХ
ОТНОШЕНИЙ

ул. Ленина, д. 67/1, г. Чайковский, Пермский край, 617760
Тел/факс: (34241) 4-73-75
E-mail: uzio@chaykovsky.permkrai.ru
ОКПО 35288925 ОГРН 1185958071562
ИНН/КПП 5959002592/595901001

27.01.2023 № 02-01-06-01-269

На № _____ от _____

АО «Газпром
газораспределение Пермь»
ул. Петропавловская, 43,
г. Пермь, 614000

Чайковский отдел
Управления Росреестра
по Пермскому краю

Правовое управление
администрации Чайковского
городского округа

О предоставлении решения

**РЕШЕНИЕ № 16
о размещении объектов**

г. Чайковский,
Пермский край

16 января 2023

Управление земельно-имущественных отношений администрации Чайковского городского округа, в лице начальника Управления Елькиной Ларисы Александровны, действующей на основании Положения об Управлении земельно-имущественных отношений администрации города Чайковского, утвержденного решением Думой Чайковского городского округа от 19 декабря 2018 г. № 99, разрешает Акционерному обществу «Газпром газораспределение Пермь» (ИНН 5902183841, ОГРН 1025900512670, адрес: 614000, г. Пермь, ул. Петропавловская, 43, телефон: 8 (342) 218 11 00, e-mail: ugaz@ugaz.ru) размещение объекта: «Газопровод давлением до 1,2 Мпа включительно, для размещения которого не требуется разрешение на строительство», на землях, государственная собственность на которые не разграничена, номера кадастровых кварталов 59:12:0010424, 59:12:0010430, 59:12:0010428, на части земельного участка с кадастровым номером 59:12:0000000:1039 из состава земель населенных пунктов, площадью 556 кв.м,

на срок: до 15 января 2024 года,
местоположение: Пермский край, г. Чайковский, микрорайон
Завокзальный - микрорайон Завьялово.

Приложение:

схема предполагаемых к использованию земель или части земельного участка.

Начальник Управления
земельно-имущественных отношений
администрации Чайковского городского округа



Л.А. Елькина

Схема предполагаемых к использованию земель или части земельного участка

Объект: Газопровод давлением до 1,2 Мпа, для размещения которого не требуется разрешения на строительство

Местоположение: расположенных по адресу: Пермский край, г. Чайковский, микрорайон Завокзальный - микрорайон Завьялово

Каталог координат, м

| № точки границы | X | Y |
|-----------------|-----------|------------|
| н1 | 379249.82 | 1286063.00 |
| н2 | 379248.57 | 1286066.27 |
| н3 | 379248.31 | 1286066.71 |
| н4 | 379240.85 | 1286063.66 |
| н5 | 379249.17 | 1286031.84 |
| н6 | 379253.19 | 1286029.51 |
| н7 | 379254.04 | 1286029.01 |
| н8 | 379245.61 | 1286061.28 |
| н1 | 379249.82 | 1286063.00 |
| н9 | 379256.35 | 1285980.70 |
| н10 | 379259.64 | 1286007.60 |
| н11 | 379258.46 | 1286012.13 |
| н12 | 379253.61 | 1286014.85 |
| н13 | 379255.58 | 1286007.32 |
| н14 | 379252.52 | 1285982.26 |
| н15 | 379256.07 | 1285980.82 |
| н9 | 379256.35 | 1285980.70 |
| н16 | 379237.73 | 1285896.12 |
| н17 | 379253.61 | 1285901.16 |
| н18 | 379256.76 | 1285902.16 |
| н19 | 379254.56 | 1285966.00 |
| н20 | 379250.68 | 1285967.21 |
| н21 | 379252.74 | 1285902.61 |
| н16 | 379237.73 | 1285896.12 |

Площадь земель или части земельного участка, кв.м.: 556

Категория земель: земли населенных пунктов

Вид разрешенного использования: -

Описание границ смежных землепользователей:

От точки н1 до точки н3 - земельный участок с кадастровым номером 59:12:0000000:21521

От точки н3 до точки н5 - земельный участок с кадастровым номером 59:12:0000000:1039

От точки н5 до точки н7 - земли общего пользования

От точки н7 до точки н1 - земельный участок с кадастровым номером 59:12:0000000:1039

От точки н9 до точки н11 - земельный участок с кадастровым номером 59:12:0000000:1039

От точки н11 до точки н12 - земли общего пользования

От точки н12 до точки н14 - земельный участок с кадастровым номером 59:12:0000000:1039

От точки н14 до точки н9 - земли общего пользования

От точки н16 до точки н17 - земли общего пользования









От точки н17 до точки н18 - земельный участок с кадастровым номером 59:12:0000000:21521

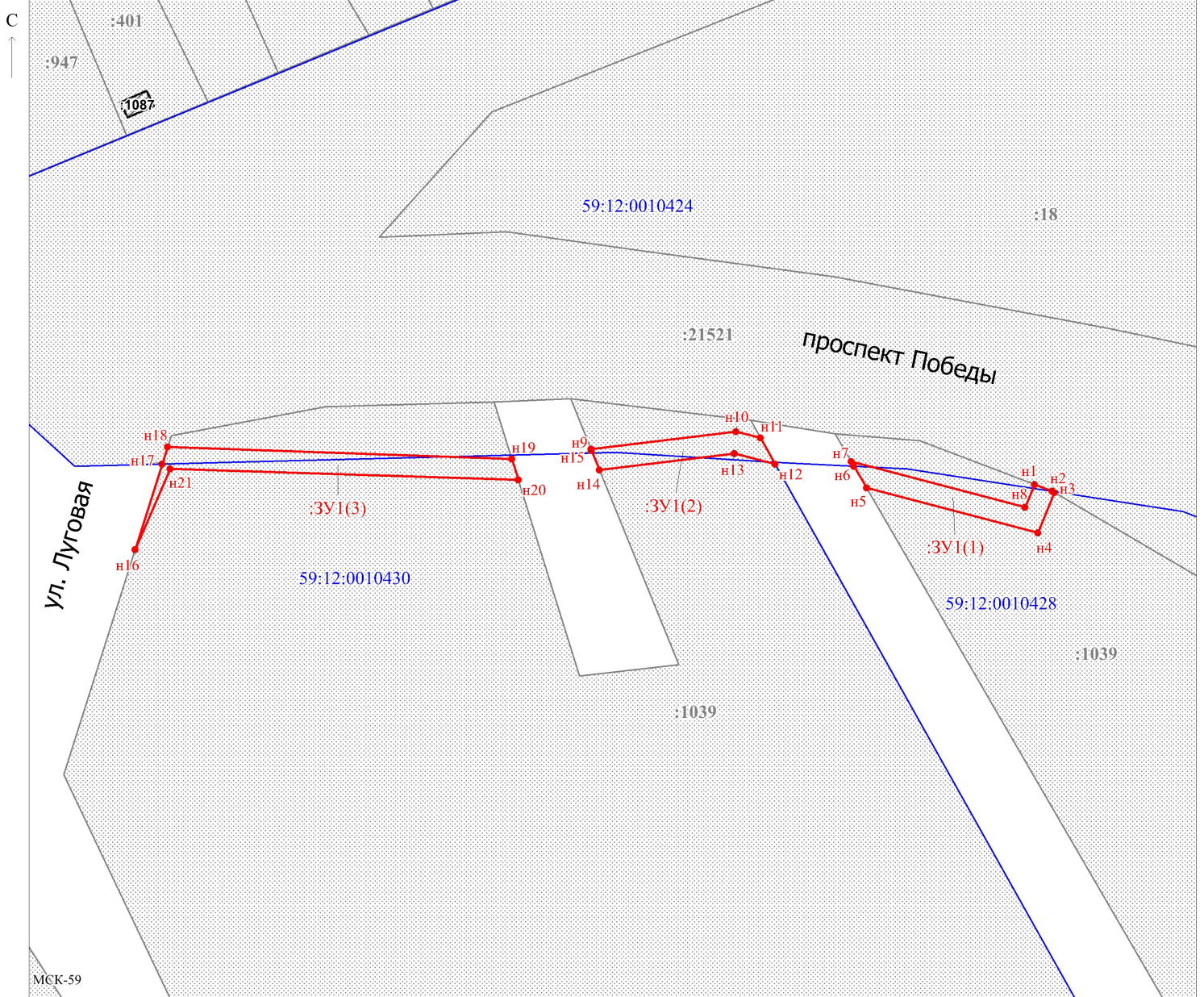
От точки н18 до точки н19 - земельный участок с кадастровым номером 59:12:0000000:1039


От точки н19 до точки н20 - земли общего пользования

От точки н20 до точки н16 - земельный участок с кадастровым номером 59:12:0000000:1039

Условные обозначения:

-  - предполагаемый участок земель, на которых планируется размещение объекта
-  - зоны с особыми условиями использования территории, сведения о которых внесены в ЕГРН
-  - границы и номер земельного участка, сведения о которых внесены в ЕГРН
-  - обозначение запрашиваемого земельного участка
-  - границы и номер объекта капитального строительства, сведения о которых внесены в ЕГРН
-  - характерная точка границ земель или части земельного участка
-  - граница кадастрового квартала
-  - номер кадастрового квартала



Заявитель:  / Егошина И.В.

Масштаб 1:800

(для юридических лиц)

(подпись, расшифровка подписи)

и индивидуальных предпринимателей)

Документ создан в электронной форме. № 02-01-06-01-100 от 16.01.2023.

Страница 2 из 4. Страница создана: 16.01.2023 10:37