



АДМИНИСТРАЦИЯ
ЧАЙКОВСКОГО ГОРОДСКОГО ОКРУГА
УПРАВЛЕНИЕ
ЗЕМЕЛЬНО-ИМУЩЕСТВЕННЫХ
ОТНОШЕНИЙ

ул. Ленина, д. 67/1, г. Чайковский, Пермский край, 617760
Тел/факс: (34241) 4-73-75
E-mail: chaikkui2015@yandex.ru
ОКПО 35288925 ОГРН 1185958071562
ИНН/КПП 5959002592/595901001

28.06.2021 № 02-01-06.1-894исх

На № _____ от _____

О предоставлении решения

ПАО « Газпром»
198095, г. Санкт-Петербург,
Митрофаньевское шоссе,
д. 2, корп. 9, лит. В, БЦ
«Депо-1»

borisoff2007@yandex.ru

«Газпром реконструкция»
Чайковский отдел
Управления Росреестра
по Пермскому краю

Правовое управление
администрации Чайковского
городского округа

РЕШЕНИЕ № 155
о размещении объектов

г. Чайковский,
Пермский край


24 июня 2021г.

Управление земельно-имущественных отношений администрации Чайковского городского округа, в лице начальника Управления Елькиной Ларисы Александровны, действующей на основании Положения об Управлении земельно-имущественных отношений администрации города Чайковского, утвержденного решением Думой Чайковского городского округа от 19 декабря 2018 г. № 99, разрешает Публичному акционерному обществу «Газпром» (ИНН 7736050003, КПП 997250001, ОГРН 1027700070518, адрес: 117420, г. Москва, ул. Наметкина, д. 16, E-mail: skiryanova@invest.gazprom.ru) размещение объекта: «Линии связи, линейно-кабельные сооружения связи и иные сооружения связи, для размещения которых не требуется разрешения на строительство», на землях, государственная собственность на которые не разграничена, номер кадастрового квартала 59:12:0740009, площадью 5598,0 кв.м,

на срок: до **23.06.2024**,
предполагаемый способ размещения: **подземный**,
местоположение: **Пермский край, Чайковский район, рядом с
территорией КС Чайковская.**

Приложение: схема предполагаемых к использованию земель или части
земельного участка.

Начальник Управления
земельно-имущественных отношений
администрации Чайковского городского округа



**Схема предполагаемых к использованию земель или части
земельного участка**

Объект: Реконструкция объектов связи ООО «Пермтрансгаз» (код 051-2002208), подземная линия
кабельная линия связи

Местоположение: земли кадастрового квартала 59:12:0740009

(согласно сведениям государственного кадастра недвижимости)

Площадь земель или части земельного участка, кв. м: 5598

Категория земель: земли сельскохозяйственного назначения

(при наличии)

Вид разрешенного использования: трубопроводный транспорт

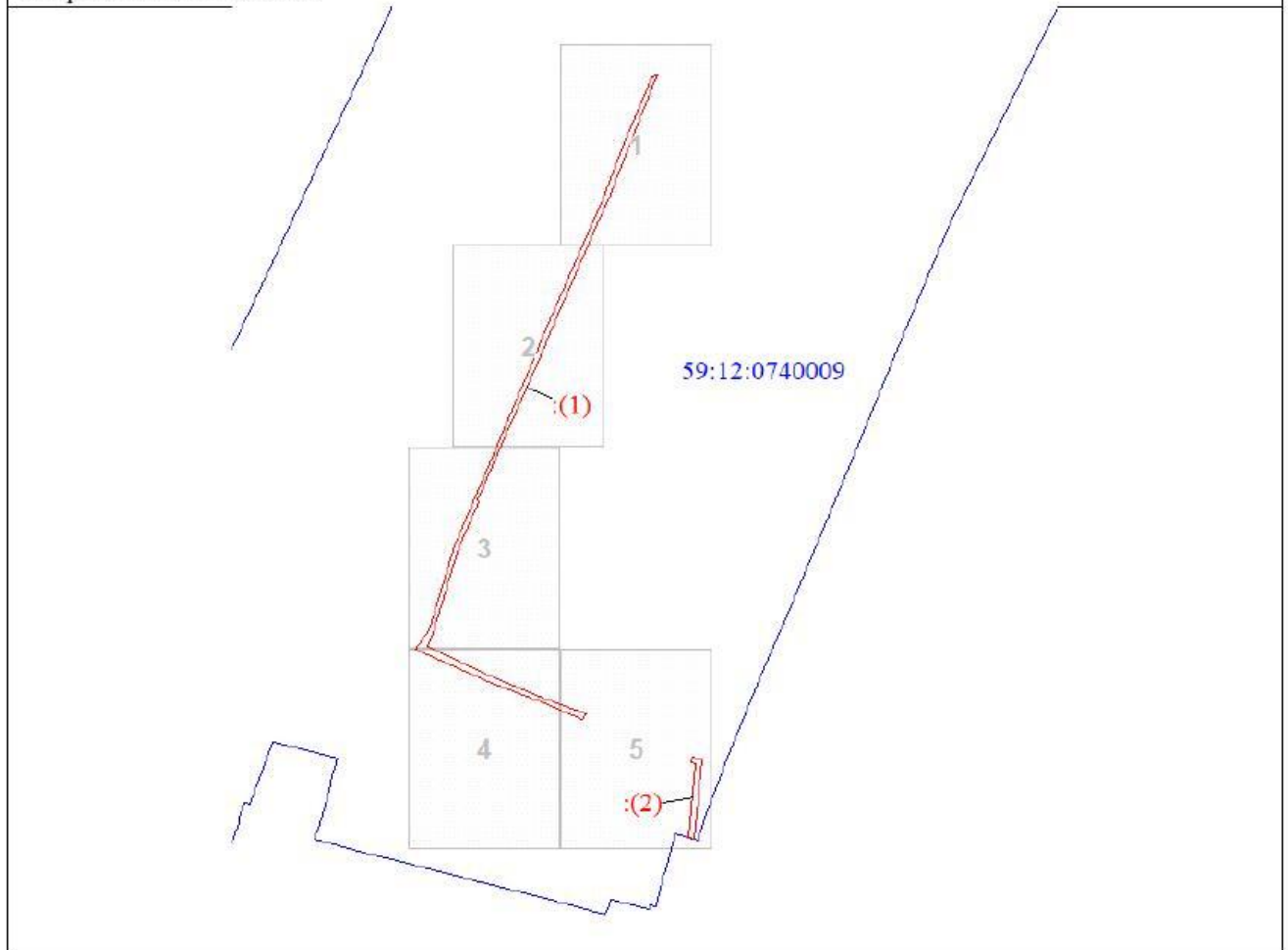
(при наличии)

Каталог координат, м		
Условный номер земельного участка 59:12:0740009:(1)		
Площадь земельного участка 5022 м ²		
Обозначение характерных точек границ	Координаты, м	
	X	Y
1	2	3
1	363646.21	1292470.02
2	363647.18	1292475.39
3	363644.70	1292474.39
4	363644.16	1292473.64
5	363626.17	1292466.24
6	363621.15	1292464.95
7	363569.14	1292444.08
8	363506.19	1292420.40
9	363504.92	1292419.09
10	363379.44	1292364.43
11	363348.37	1292350.70
12	363346.69	1292350.17
13	363171.51	1292273.87
14	363170.68	1292275.99
15	363165.92	1292273.96
16	363118.03	1292253.59
17	363023.77	1292224.95
18	363008.61	1292218.03
19	362974.97	1292288.79
20	362950.22	1292351.25
21	362932.53	1292396.07
22	362927.50	1292391.87
23	362944.66	1292348.99
24	362969.48	1292286.36
25	363005.08	1292204.48
26	363026.20	1292219.50
27	363050.87	1292226.99
28	363120.67	1292248.18
29	363212.82	1292287.73
30	363301.18	1292325.36
31	363340.48	1292342.09
32	363349.34	1292344.51
33	363507.04	1292414.40
34	363551.07	1292430.94
35	363570.30	1292438.20
1	363646.21	1292470.02
Условный номер земельного участка 59:12:0740009:(2)		
Площадь земельного участка 576 м ²		
Обозначение характерных точек	Координаты, м	

границ	X	Y
1	2	3
36	362879.22	1292512.60
37	362885.54	1292515.21
38	362881.79	1292524.62
39	362792.85	1292516.71
40	362794.40	1292510.86
41	362876.99	1292518.04
36	362879.22	1292512.60

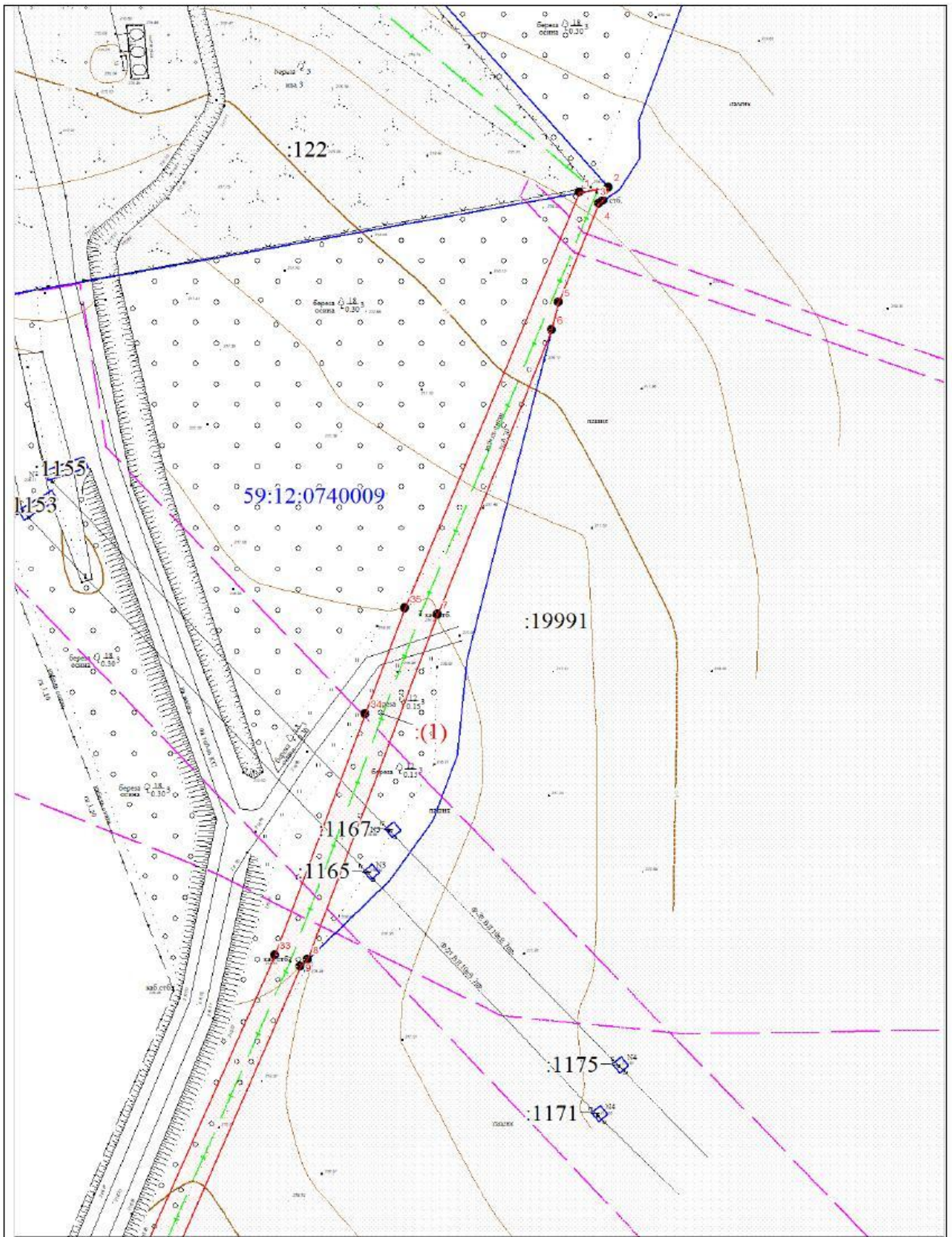
Система координат: МСК 59, зона1

Квартал: -59:12:0740009



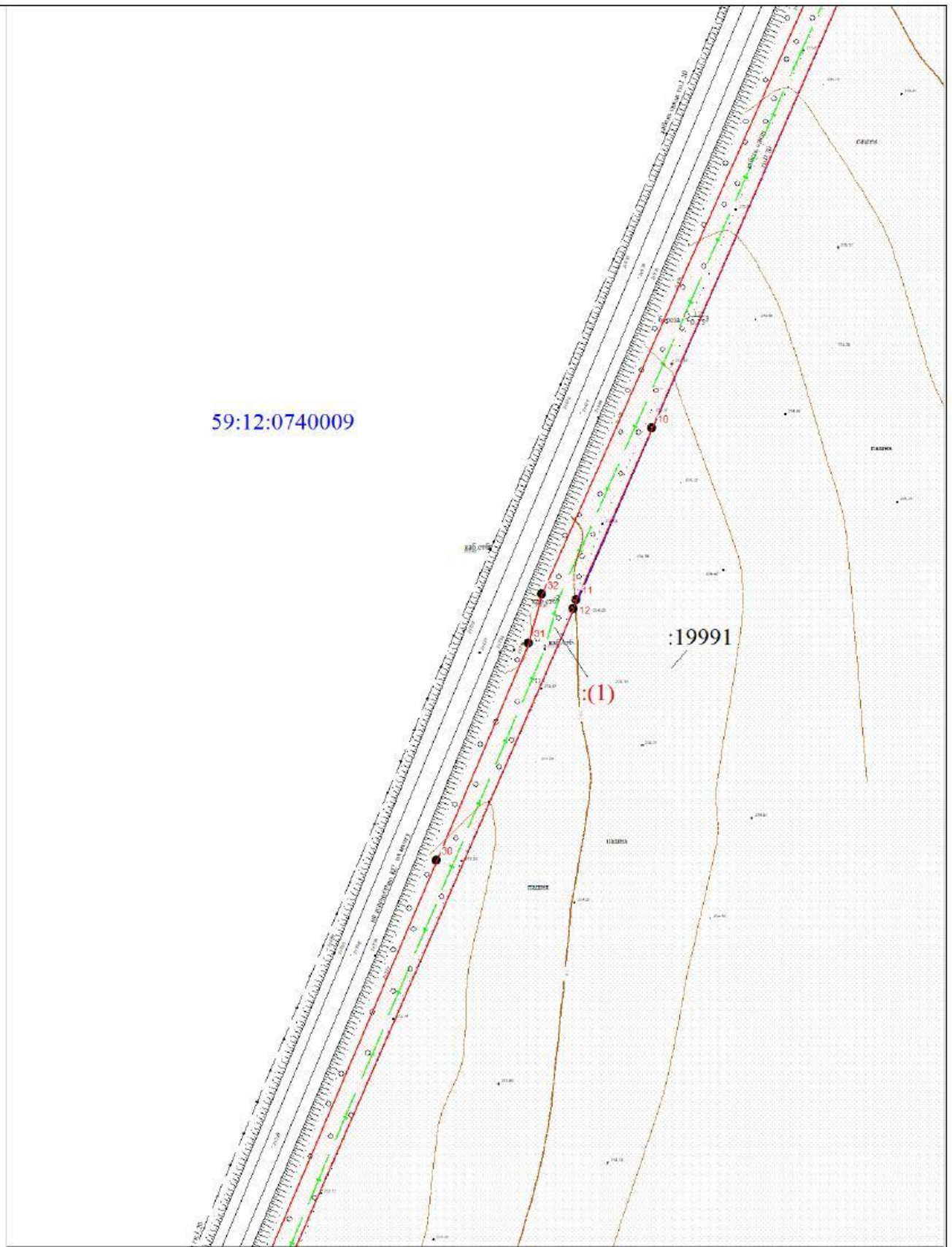
Условные обозначения:

	Вновь образованная часть границы, сведения о которой достаточны для определения ее местоположения
	Ось существующего кабеля
	Надписи предполагаемых к использованию земель
	Существующая часть границы, имеющиеся в ЕГРН сведения о которой достаточны для определения ее местоположения
	Надписи кадастрового номера земельного участка
	Граница охранной зоны
	Граница кадастрового квартала
	Обозначение кадастрового квартала



Масштаб 1:1000

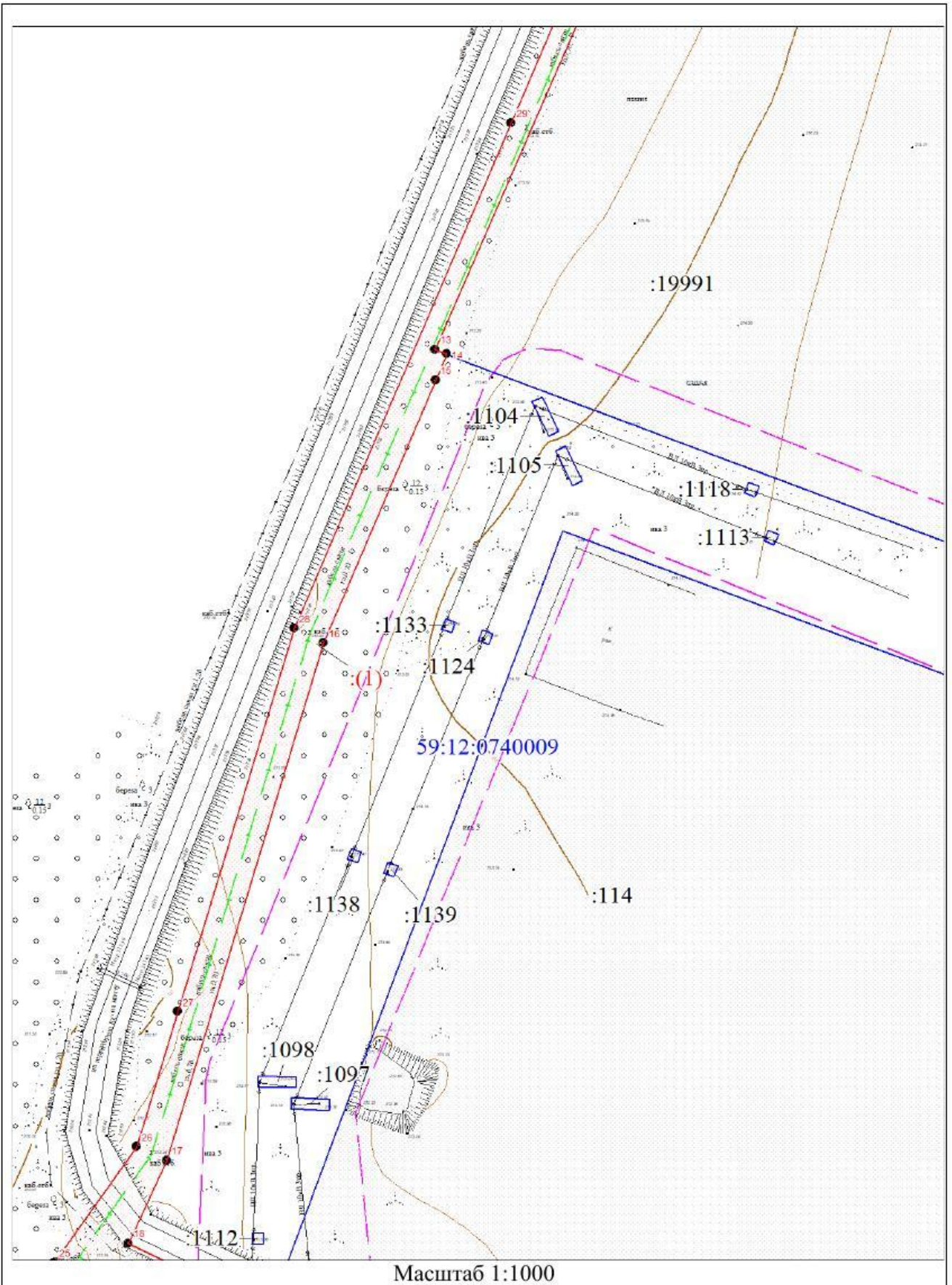
59:12:0740009

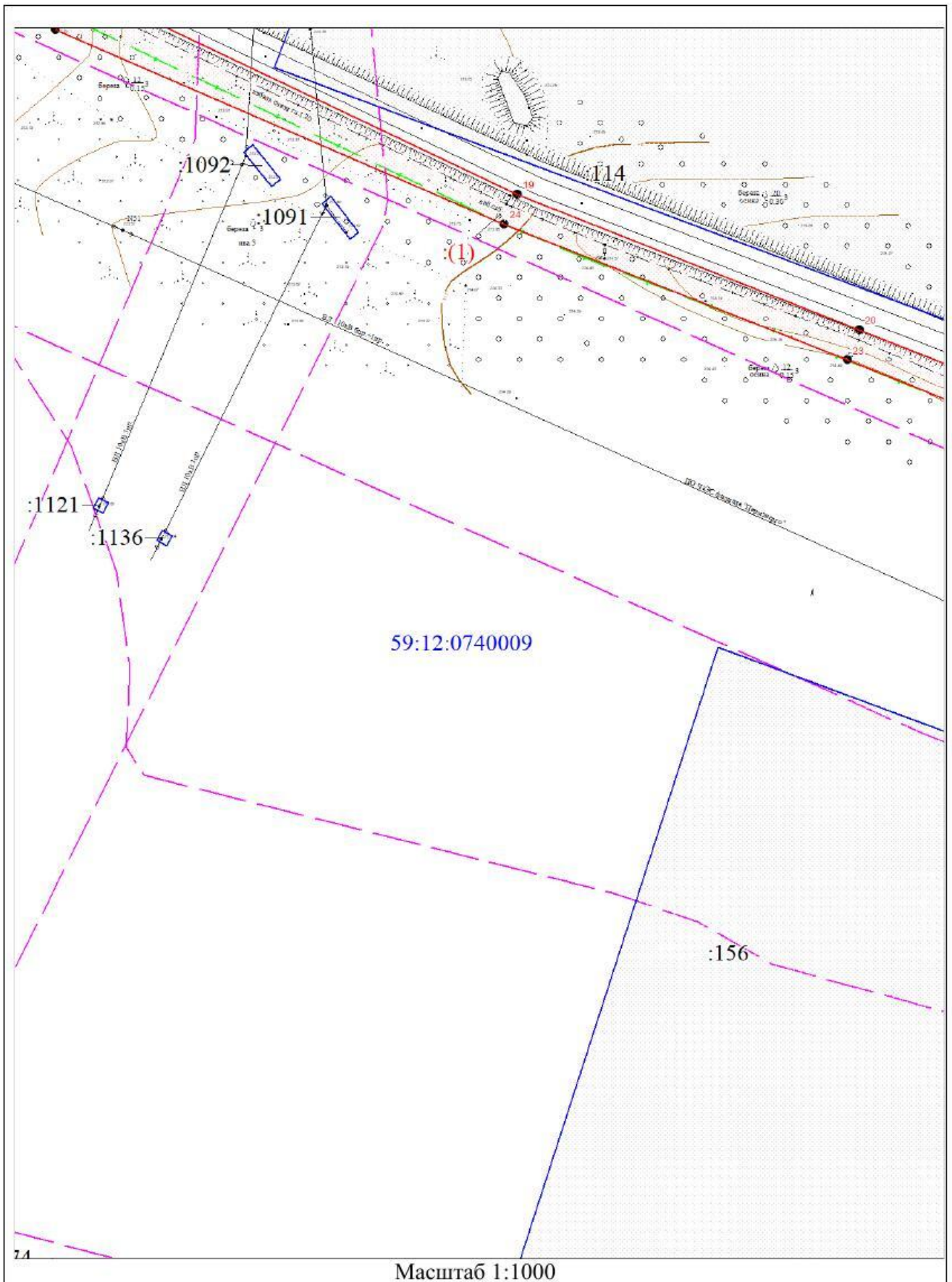


:19991

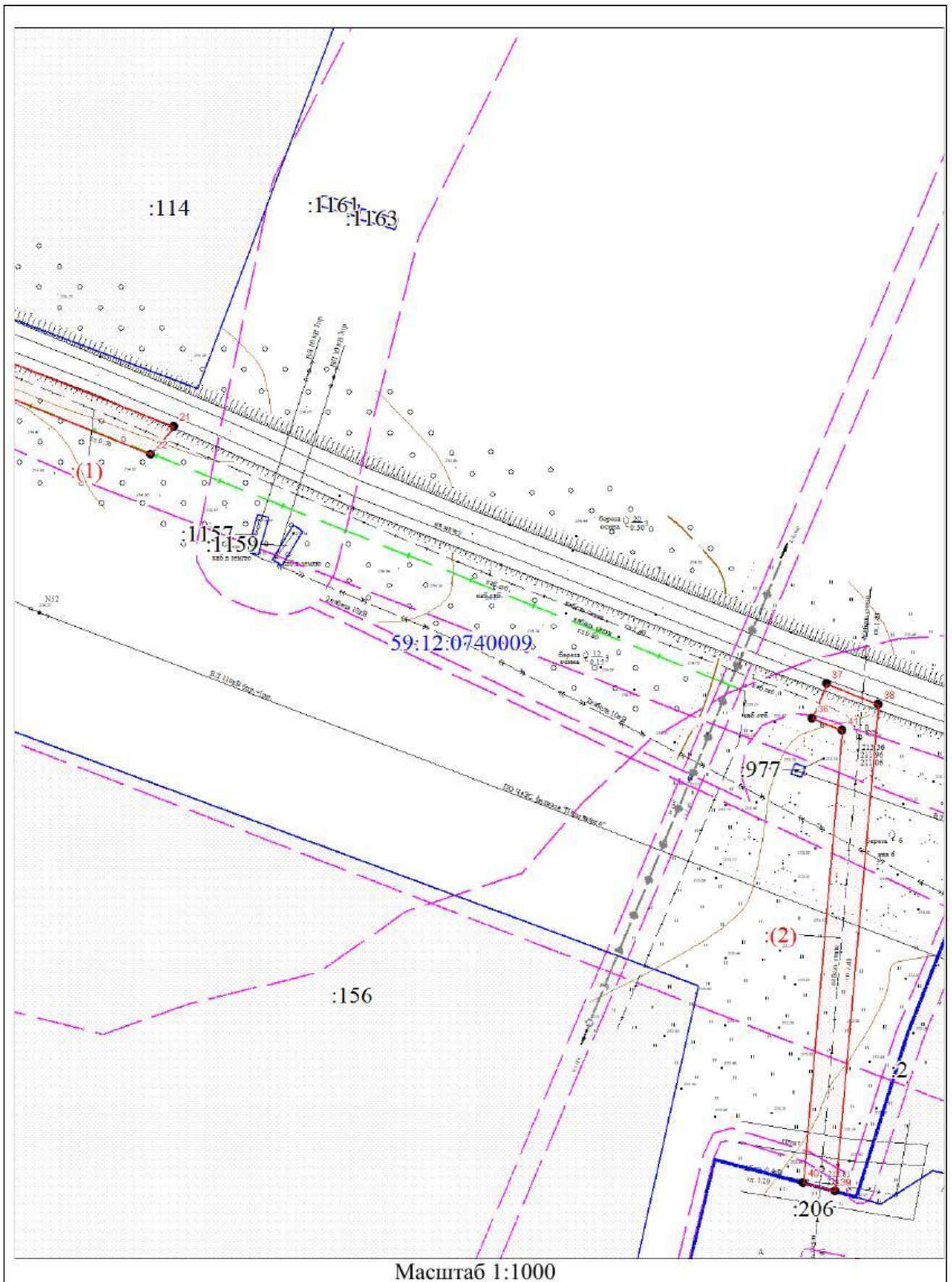
(1)

Масштаб 1:1000





Масштаб 1:1000




Описание границ смежных землепользователей:

- от т.1 до т. 2 - земельный участок с кадастровым номером 59:12:0740009:122, аренда ПАО «Газпром»;
- от т. 2 до т.3 – земли кадастрового квартала 59:12:0740009;

от т. 3 до т.6 - земельный участок с кадастровым номером 59:12:0000000:19991, собственность Мухаметдинов Рахимян Галимзянович;
от т. 6 до т.8 - земли кадастрового квартала 59:12:0740009;
от т. 8 до т.14 - земельный участок с кадастровым номером 59:12:0000000:19991, собственность Мухаметдинов Рахимян Галимзянович;
от т. 14 до т.21 - земли кадастрового квартала 59:12:0740009;
от т. 21 до т.22 - земельный участок с кадастровым номером 59:12:0000000:536, земли лесного фонда;
от т. 22 до т.1 - земли кадастрового квартала 59:12:0740009;
от т. 36 до т.37 - земельный участок с кадастровым номером 59:12:0000000:536, земли лесного фонда;
от т. 37 до т.39 - земли кадастрового квартала 59:12:0740009;
от т. 39 до т.40 - земельный участок с кадастровым номером 59:12:0740005:206, аренда ПАО «Газпром»;
от т. 40 до т.36 - земли кадастрового квартала 59:12:0740009.

Заявитель: ПАО «Газпром» в лице начальника отдела подготовки производства Чайковского управления по реконструкции объектов Филиала ООО «Газпром инвест» «Газпром реконструкция» (по доверенности от 23.09.2020 № ГП-1094):


(подпись, расшифровка подписи)

МП (для юридических лиц и индивидуальных предпринимателей)

