



АДМИНИСТРАЦИЯ
ЧАЙКОВСКОГО ГОРОДСКОГО ОКРУГА
УПРАВЛЕНИЕ
ЗЕМЕЛЬНО-ИМУЩЕСТВЕННЫХ
ОТНОШЕНИЙ

ул. Ленина, д. 67/1, г. Чайковский, Пермский край, 617760

Тел/факс: (34241) 4-73-75

E-mail: uzio@chaykovsky.permkrai.ru

ОКПО 35288925 ОГРН 1185958071562

ИНН/КПП 5959002592/595901001

№ 02-01-06-01-5346

На № _____ от _____

Мостовому Анатолию
Владимировичу
Пермский край, г. Чайковский,
ул. Гагарина, д. 9, кв. 11,
617760

Чайковский отдел
Управления Росреестра
по Пермскому краю

Правовое управление
администрации Чайковского
городского округа

О предоставлении решения

РЕШЕНИЕ № 643
о размещении объектов

г. Чайковский,
Пермский край

24.10.2023

Управление земельно-имущественных отношений администрации Чайковского городского округа, в лице начальника Управления Елькиной Ларисы Александровны, действующей на основании Положения об Управлении земельно-имущественных отношений администрации города Чайковского, утвержденного решением Чайковской городской Думы от 19 декабря 2018 г. № 99,

разрешает Мостовому Анатолию Владимировичу (адрес: 617760, Пермский край, г. Чайковский, ул. Гагарина, д. 9, кв. 11, телефон: 89223228374) размещение объекта: «Элементы благоустройства территории, в том числе малые архитектурные формы, за исключением некапитальных нестационарных строений и сооружений, рекламных конструкций, применяемых как составные части благоустройства территории», при условии обеспечения свободного доступа граждан к водному объекту общего пользования и его береговой полосе.

на землях, государственная собственность на которые не разграничена, номера кадастрового квартала 59:12:0010326, 59:12:0010307 на части земельного участка с кадастровым номером 59:12:0010326:290, из состава земель населенных пунктов, площадью 1282 кв.м.,

на срок: **1 год**,
местоположение: **Пермский край, г. Чайковский, ул. Кабалевского.**

Решение № 368/1 о размещении объектов от 29 июня 2023 г. считать
недействительным.

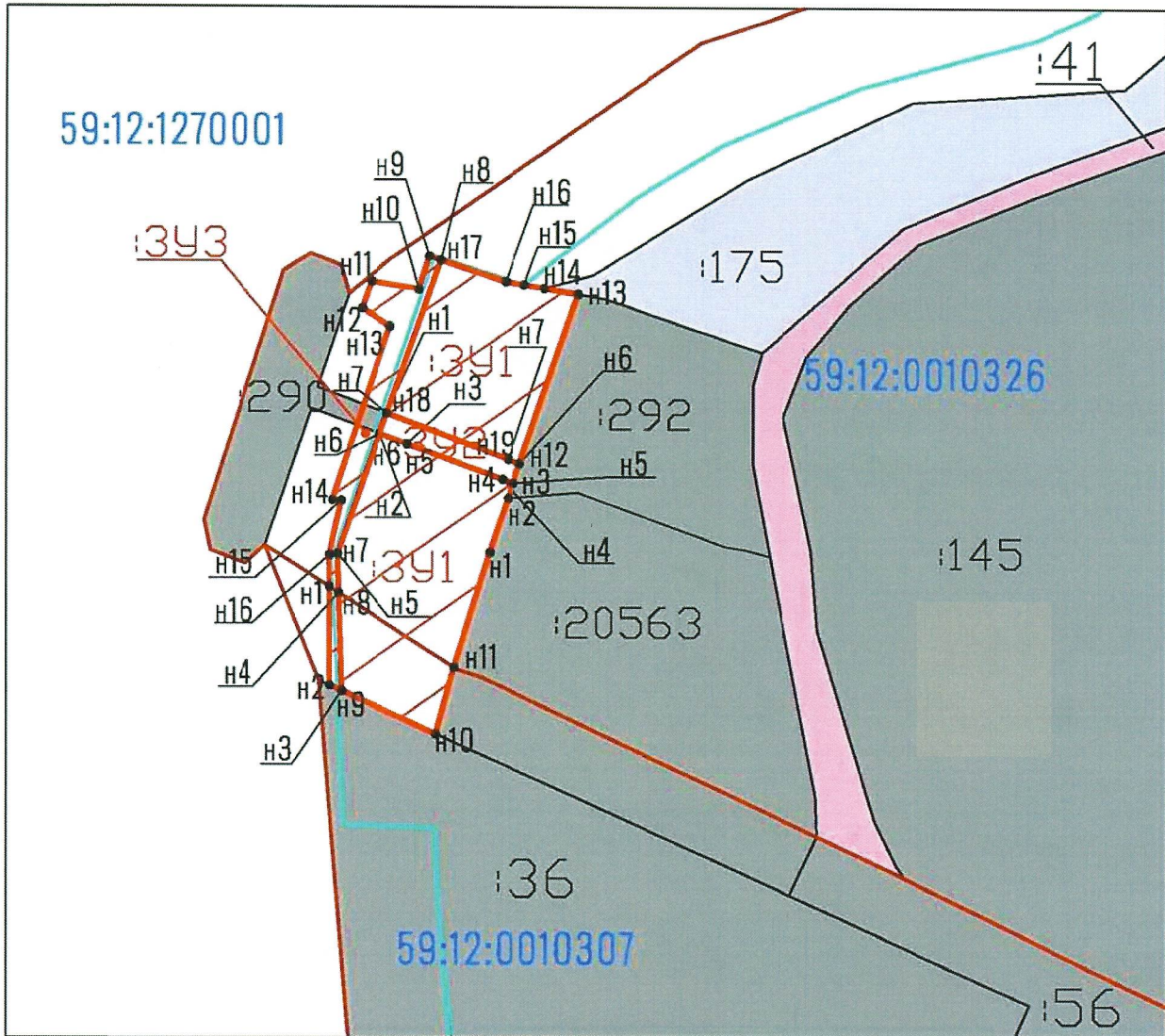
Приложение: схема предполагаемых к использованию земель или части
земельного участка.

Начальник Управления
земельно-имущественных отношений
администрации Чайковского городского округа







Л.А. Элькина

Схема расположения земельного участка.



Масштаб 1:1000

Условные обозначения:

-  - предполагаемый участок земель, на котором планируется размещение объекта;
-  - границы и номер земельного участка, сведения о которых внесены в ГКН;
-  - границы кадастрового квартала;
-  - земли запаса (неиспользуемые), земельные участки городских дорог;
- :3У1** - обозначение запрашиваемого земельного участка;
- н1** - характерная точка границ земель или части земельного участка;
- 59:12:0010307** - номер кадастрового квартала.

Заявитель: Мастер А.В. Моеговой

(подпись, расшифровка подписи)