



АДМИНИСТРАЦИЯ
ЧАЙКОВСКОГО ГОРОДСКОГО ОКРУГА
УПРАВЛЕНИЕ
ЗЕМЕЛЬНО-ИМУЩЕСТВЕННЫХ
ОТНОШЕНИЙ

ул. Ленина, д. 67/1, г. Чайковский, Пермский край, 617760
Тел/факс: (34241) 4-73-75
E-mail: uzio@chaykovsky.permkrai.ru
ОКПО 35288925 ОГРН 1185958071562
ИНН/КПП 5959002592/595901001

№ 02-01-06-01-5371

На № _____ от _____

ОАО «МРСК Урала» - филиал
«Пермэнерго» Чайковские
электрические сети
ул. Советская, д. 2/17,
г. Чайковский, Пермский край
617762

Чайковский отдел
Управления Росреестра
по Пермскому краю

Правовое управление
администрации Чайковского
городского округа

О предоставлении решения

РЕШЕНИЕ № 651
о размещении объектов

г. Чайковский,
Пермский край

24.10.2023

Управление земельно-имущественных отношений администрации Чайковского городского округа, в лице начальника Управления Елькиной Ларисы Александровны, действующей на основании Положения об Управлении земельно-имущественных отношений администрации города Чайковского, утвержденного решением Думой Чайковского городского округа от 19 декабря 2018 г. № 99,

разрешает Открытому акционерному обществу «Межрегиональная распределительная сетевая компания Урала» - филиал «Пермэнерго» Чайковские электрические сети (ИНН 6671163413, ОГРН 1056604000970, адрес: 617762, Пермский край, г. Чайковский, ул. Советская, д. 2/17, телефон: 8 (34242)7-23-59, e-mail: pe-chaes@rosseti-ural.ru) размещение объекта: «Линии электропередачи классом напряжения до 35 кВ, а также связанные с ними трансформаторные подстанции, распределительные пункты и иное предназначенное для осуществления передачи электрической энергии оборудование, для размещения которых не требуется разрешения на строительство», на землях, государственная собственность на которые не разграничена, номера кадастровых кварталов 59:12:0110000, 59:12:0300000 и на


части земельного участка с кадастровым номером 59:12:0270000:826 **из состава земель населенных пунктов, площадью 570 кв.м,**

на срок: **бессрочно,**

местоположение: **Пермский край, г. о. Чайковский.**

Приложение: **схема предполагаемых к использованию земель или части земельного участка.**

Начальник Управления
земельно-имущественных отношений
администрации Чайковского городского округа



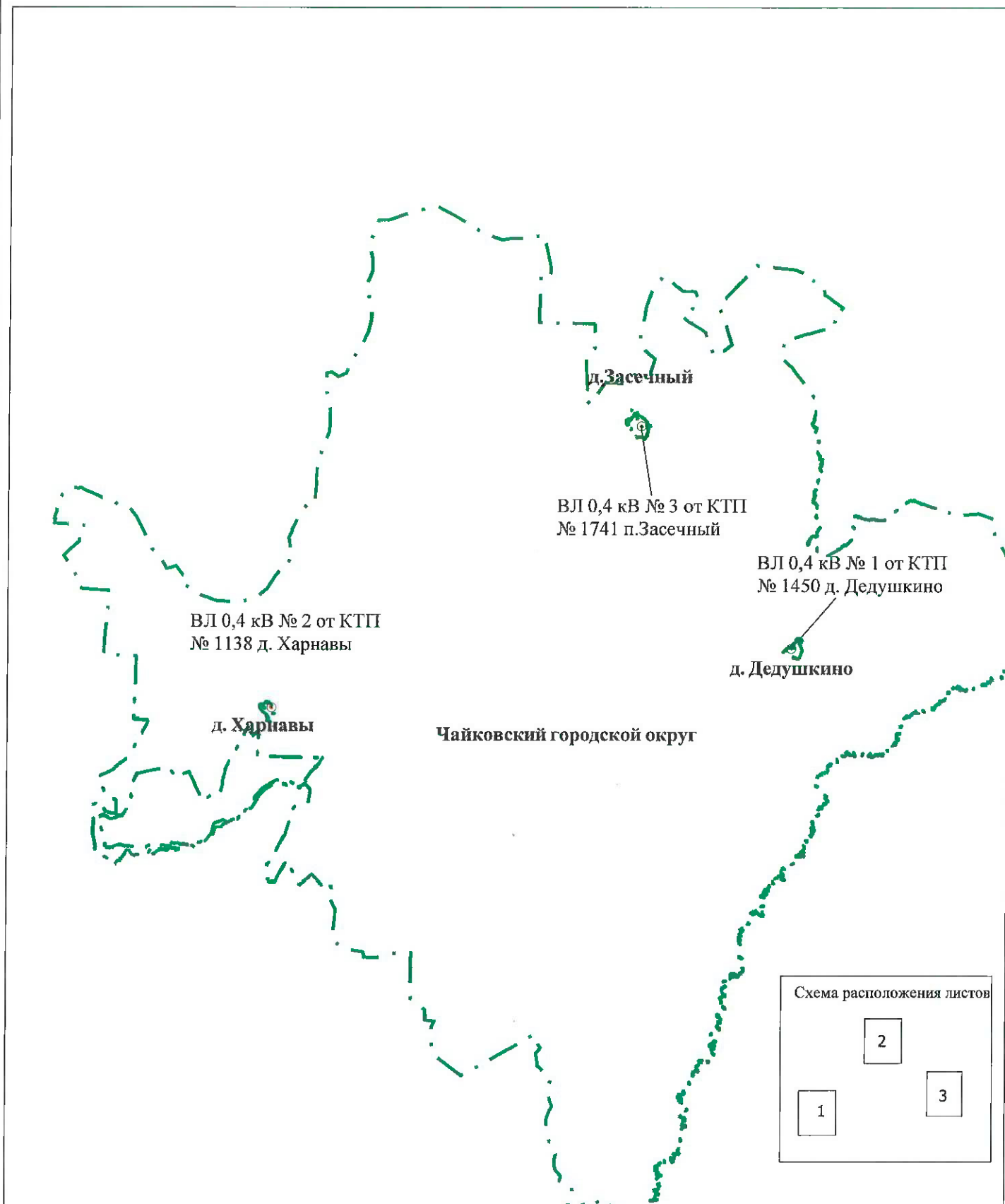
Л.А. Елькина

Схема предполагаемого использования земель или части земельного участка

ПО "Чайковские электрические сети"
филиала ОАО "МРСК Урала" - "Пермэнерго"

Начальник ОКС  Е.О. Водопьянова

Объект: "ВЛ 0,4 кВ №1 от КТП №1450 д.Дедушкино; ВЛ 0,4кВ №2 от КТП №1138 д.Харнавы;
ВЛ 0,4 кВ №3 от КТП №1741 п.Засечный в Чайковском г.о., Пермский край"



М 1:350 000

Схема предполагаемого использования земель или части земельного участка

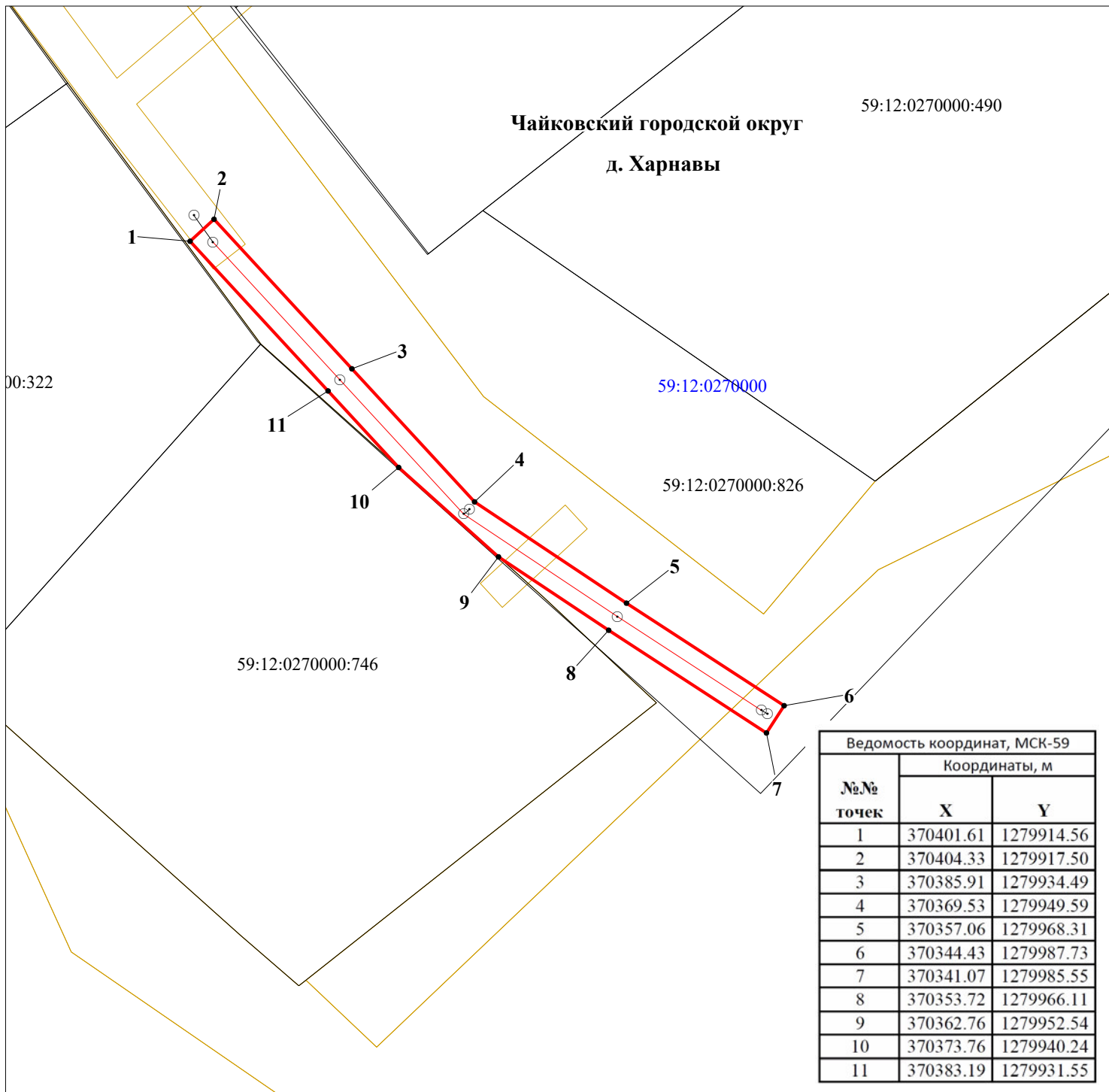
Объект: "ВЛ 0,4 кВ №1 от КТП №1450 д.Дедушкино; ВЛ 0,4кВ №2 от КТП №1138 д.Харнавы; ВЛ 0,4 кВ №3 от КТП №1741 п.Засечный в Чайковском г.о., Пермский край"

Площадь земель или части земельного участка: **366 кв.м.**

Местоположение: Пермский край, Чайковский городской округ

Категория земель: Земли населённых пунктов

Вид разрешенного использования: -



Ведомость координат, МСК-59		
№.№ точек	Координаты, м	
	X	Y
1	370401.61	1279914.56
2	370404.33	1279917.50
3	370385.91	1279934.49
4	370369.53	1279949.59
5	370357.06	1279968.31
6	370344.43	1279987.73
7	370341.07	1279985.55
8	370353.72	1279966.11
9	370362.76	1279952.54
10	370373.76	1279940.24
11	370383.19	1279931.55

М 1:700

Описание границ смежных землепользователей:

1-9,10-1-59:12:0270000:826

9-10-59:12:0270000:746

Условные обозначения:

- 59:12:0270000 кадастровый номер квартала
- 59:12:0270000:746 кадастровый номер земельного участка
- граница кадастрового квартала
- существующая часть границы, сведения о которой достаточны для определения её местоположения
- граница вновь образованного земельного участка
- поворотная точка границы участка
- 1 надпись номера вновь образованной точки
- проектируемая линия ВЛ-0,4 кВ
- ЗОУИТ

Схема расположения листов

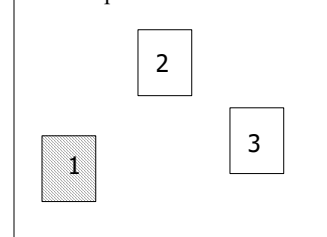


Схема предполагаемого использования земель или части земельного участка

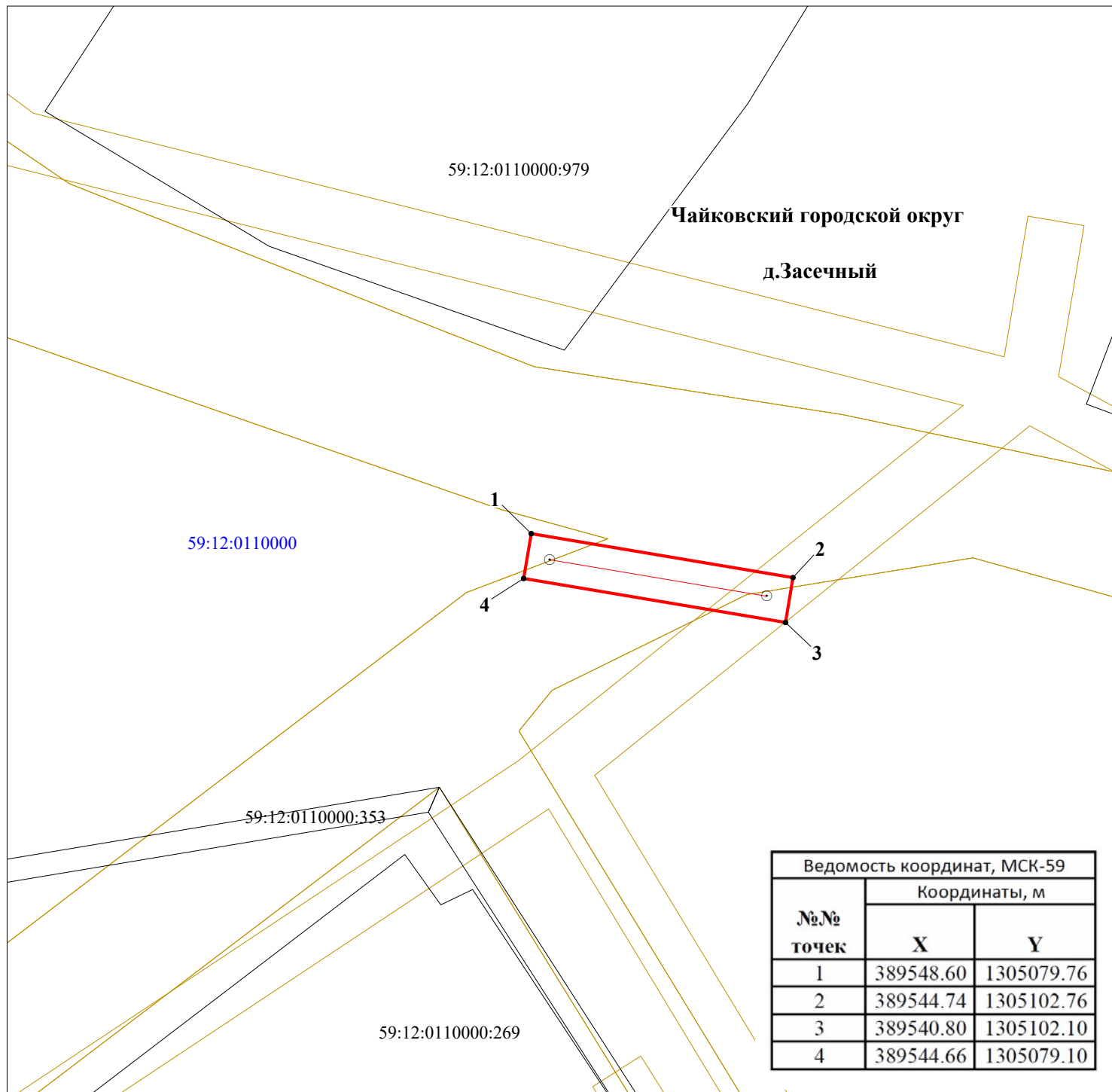
Объект: "ВЛ 0,4 кВ №1 от КТП №1450 д.Дедушкино; ВЛ 0,4кВ №2 от КТП №1138 д.Харнавы;
ВЛ 0,4 кВ №3 от КТП №1741 п.Засечный в Чайковском г.о., Пермский край"

Площадь земель или части земельного участка: **93 кв.м.**

Местоположение: Пермский край, Чайковский городской округ

Категория земель: Земли населённых пунктов

Вид разрешенного использования: -



Ведомость координат, МСК-59		
№№ точек	Координаты, м	
	X	Y
1	389548.60	1305079.76
2	389544.74	1305102.76
3	389540.80	1305102.10
4	389544.66	1305079.10

М 1:500

Описание границ смежных землепользователей:

1-1-свободные муниципальные земли

Условные обозначения:

59:12:0110000	кадастровый номер квартала
59:12:0110000:353	кадастровый номер земельного участка
—	граница кадастрового квартала
—	существующая часть границы, сведения о которой достаточны для определения её местоположения
—	граница вновь образованного земельного участка
•	поворотная точка границы участка
1	надпись номера вновь образованной точки
—	проектируемая линия ВЛ-0,4 кВ
□	ЗООИТ

Схема расположения листов



Схема предполагаемого использования земель или части земельного участка

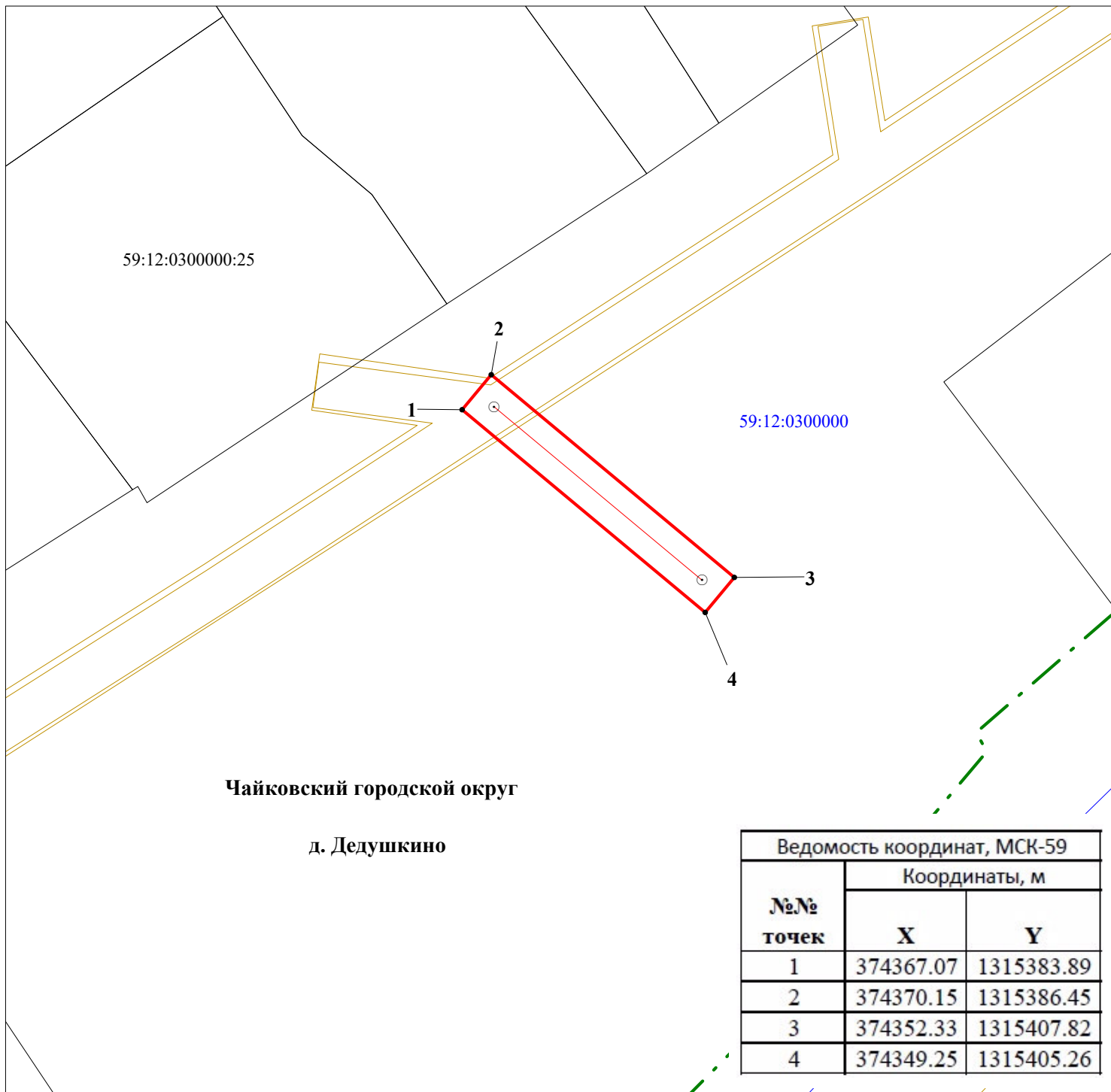
Объект: "ВЛ 0,4 кВ №1 от КТП №1450 д.Дедушкино; ВЛ 0,4кВ №2 от КТП №1138 д.Харнавы; ВЛ 0,4 кВ №3 от КТП №1741 п.Засечный в Чайковском г.о., Пермский край!"

Площадь земель или части земельного участка: **111 кв.м.**

Местоположение: Пермский край, Чайковский городской округ

Категория земель: Земли населённых пунктов

Вид разрешенного использования: -



Ведомость координат, МСК-59		
№.№ точек	Координаты, м	
	X	Y
1	374367.07	1315383.89
2	374370.15	1315386.45
3	374352.33	1315407.82
4	374349.25	1315405.26

М 1:500

Описание границ смежных землепользователей:

1-1-свободные муниципальные земли

Условные обозначения:

- 59:12:0300000 кадастровый номер квартала
- 59:12:0300000:25 кадастровый номер земельного участка
- граница кадастрового квартала
- существующая часть границы, сведения о которой достаточны для определения её местоположения
- граница вновь образованного земельного участка
- поворотная точка границы участка
- 1 надпись номера вновь образованной точки
- проектируемая линия ВЛ-0,4 кВ
- ЗОУИТ

