



АДМИНИСТРАЦИЯ  
ЧАЙКОВСКОГО ГОРОДСКОГО ОКРУГА  
УПРАВЛЕНИЕ  
ЗЕМЕЛЬНО-ИМУЩЕСТВЕННЫХ  
ОТНОШЕНИЙ

ул. Ленина, д. 67/1, г. Чайковский, Пермский край, 617760

Тел/факс: (34241) 4-73-75

E-mail: uzio@chaykovsky.permkrai.ru

ОКПО 35288925 ОГРН 1185958071562

ИНН/КПП 5959002592/595901001

АО «Газпром  
газораспределение Пермь»  
ул. Петропавловская, 43,  
г. Пермь, 614000

Чайковский отдел  
Управления Росреестра  
по Пермскому краю

№ 02-01-06-01-5483

На № \_\_\_\_\_ от \_\_\_\_\_

Правовое управление  
администрации Чайковского  
городского округа

□ **О предоставлении решения** □

**РЕШЕНИЕ № 659**  
**о размещении объектов**

г. Чайковский,  
Пермский край

30.10.2023

**Управление земельно-имущественных отношений администрации Чайковского городского округа, в лице начальника Управления Елькиной Ларисы Александровны, действующей на основании Положения об Управлении земельно-имущественных отношений администрации города Чайковского, утвержденного решением Чайковской городской Думы от 19 декабря 2018 г. № 99,**


**разрешает Акционерному обществу «Газпром газораспределение Пермь» (ИНН 5902183841, ОГРН 1025900512670, адрес: 614000, г. Пермь, ул. Петропавловская, 43, телефон: 8 (342) 218 11 00, e-mail: ugaz@ugaz.ru) размещение объекта: «Газопровод давлением до 1,2 Мпа включительно, для размещения которого не требуется разрешение на строительство», на части земельного участка с кадастровым номером 59:12:0010613:155, из состава земель населенных пунктов, площадью 599 кв.м.,**

**на срок: 1 год,**

**местоположение: Пермский край, г. Чайковский.**

Приложение: схема предполагаемых к использованию земель или части земельного участка

Начальник Управления  
земельно-имущественных отношений  
администрации Чайковского городского округа



Л.А. Елькина

# Схема предполагаемых к использованию земель или части земельного участка

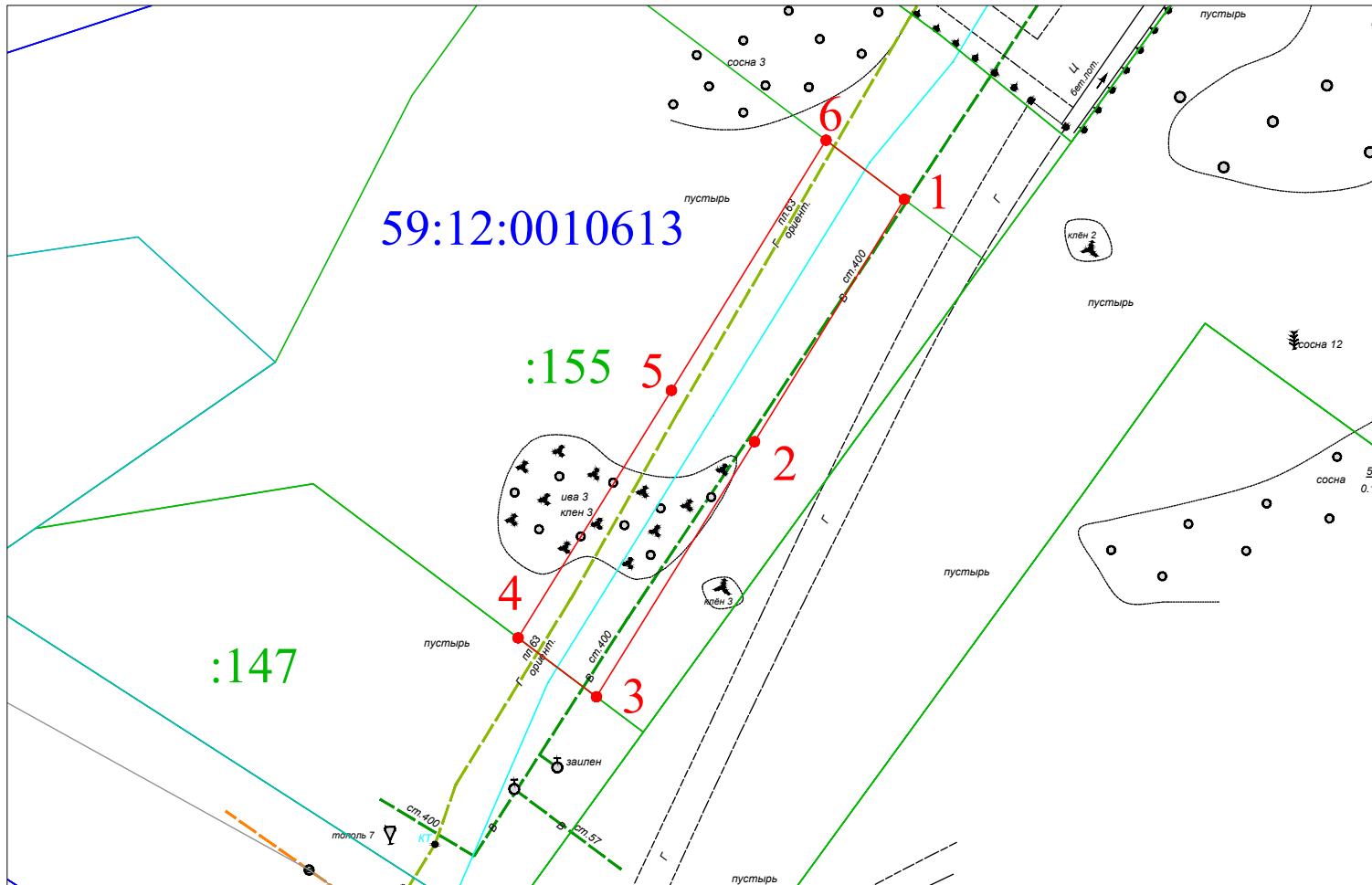
Объект: "Распределительный газопровод г. Чайковский, ул. Звездная, 8,9,18,34,42"

Местоположение: Российская Федерация, Пермский край, Чайковский городской округ, г. Чайковский.

Площадь земель или части земельного участка, кв.м.: 599

Категория земель: земли населённых пунктов

Вид разрешенного использования земельного участка: земельные участки (территории) общего пользования (12.0), коммунальное обслуживание(3.1)



№ точки границы	Каталог координат (МСК-59), м	
	X	Y
ЗУ1		
1	378328,23	1286162,64
2	378303,39	1286147,29
3	378277,25	1286131,09
4	378283,29	1286123,07
5	378308,65	1286138,79
6	378334,28	1286154,62
1	378328,23	1286162,64

- Условные обозначения:
- 1 2 - граница предполагаемых к использованию земель или части земельного участка
  - - граница земельного участка ранее учтенного в ЕГРН
  - - граница кадастрового квартала
  - 59:12:0010615 - кадастровый номер квартала
  - :155 - кадастровый номер земельного участка в кадастровом квартале
  - - проектируемый газопровод-ввод


Масштаб 1:1000

### Описание границ смежных землепользователей:

от т.1 до т.3, от т.4 до т.6 - земельный участок с кадастровым номером 59:12:0010613:155;

от т.3 до т.4 - земельный участок с кадастровым номером 59:12:0010613:147;

от т.6 до т.1 - земли неразграниченной государственной (муниципальной) собственности.

Заявитель  Косачев О.В., по доверенности  
(подпись, расшифровка подписи) № 1853 от 28.12.2022г.  
 МП Верно  
(для юридических лиц и ИП)