



АДМИНИСТРАЦИЯ
ЧАЙКОВСКОГО ГОРОДСКОГО ОКРУГА
УПРАВЛЕНИЕ
ЗЕМЕЛЬНО-ИМУЩЕСТВЕННЫХ
ОТНОШЕНИЙ

ул. Ленина, д. 67/1, г. Чайковский, Пермский край, 617760
Тел/факс: (34241) 4-73-75
E-mail: uzio@chaykovsky.permkrai.ru
ОКПО 35288925 ОГРН 1185958071562
ИНН/КПП 5959002592/595901001

ЖСК № 6
ул. Ленина, 66,
г. Чайковский, 617764

Чайковский отдел
Управления Росреестра
по Пермскому краю

№ 02-01-06-01-947

На № 02-01-06-01-893 от 12.03.2024

Правовое управление
администрации Чайковского
городского округа

О предоставлении решения

РЕШЕНИЕ № 37
о размещении объектов

г. Чайковский,
Пермский край

15.03.2024

Управление земельно-имущественных отношений администрации Чайковского городского округа, в лице начальника Управления Елькиной Ларисы Александровны, действующей на основании Положения об Управлении земельно-имущественных отношений администрации города Чайковского, утвержденного решением Чайковской городской Думы от 19 декабря 2018 г. № 99,

разрешает **Жилищно-строительному кооперативу № 6** (ИНН 5920008313, ОГРН 1025902036159, адрес: 617764, г. Чайковский, ул. Ленина, 66, телефон: 8 (922)2468183) размещение объекта: «**Элементы благоустройства территории, в том числе малые архитектурные формы, за исключением некапитальных нестационарных строений и сооружений, рекламных конструкций, применяемых как составные части благоустройства территории**» (парковка), на землях, государственная собственность на которые не разграничена, номер кадастрового квартала 59:12:0010343, **из состава земель населенных пунктов, площадью 89 кв.м., на срок: 1 год,**
местоположение: **Пермский край, г. Чайковский, ул. Ленина, д. 66.**

Приложение: схема предполагаемых к использованию земель или части земельного участка

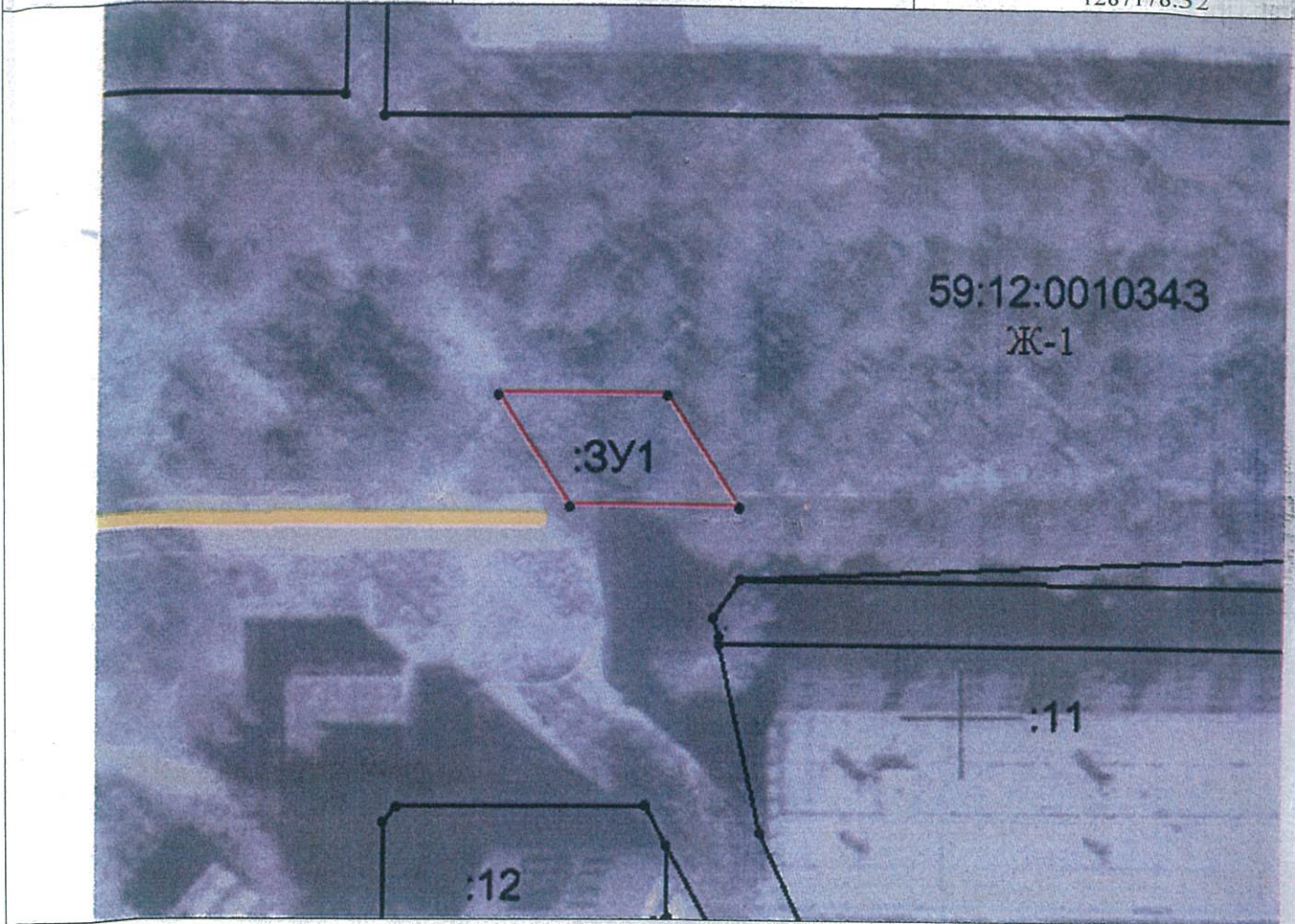
Начальник Управления
земельно-имущественных отношений
администрации Чайковского городского округа





Л.А. Елькина

Схема предполагаемых к использованию земель или части земельного участка
 кадастрового квартала 59:12:0010343 из состава земель населенных пунктов, разрешенное использование
 благоустройство без права возведения объекта капитального строительства и без права изменения вида
 разрешенного использования, расположенного по адресу: Пермский край, г. Чайковский, ул. Ленина, 66
Условный номер земельного участка
Площадь земельного участка 89,0 кв. м

Обозначение характерных точек границ	Координаты, м	
	X	Y
1	2	3
1	379504.77	1287178.32
2	379504.8	1287189.92
3	379497.12	1287194.9
4	379497.08	1287183.3
1	379504.77	1287178.32



Условные обозначения:

:3У1 обозначение образуемого земельного участка
 граница образуемого земельного участка
 земли общего пользования

89,0 площадь земельного участка (кв. м.)
 Территориальная зона Ж-1
 Система координат МСК-59

Решение №285

№37 от 13.03.2024

