



АДМИНИСТРАЦИЯ
ЧАЙКОВСКОГО ГОРОДСКОГО ОКРУГА
УПРАВЛЕНИЕ
ЗЕМЕЛЬНО-ИМУЩЕСТВЕННЫХ
ОТНОШЕНИЙ

ул. Ленина, д. 67/1, г. Чайковский, Пермский край, 617760

Тел/факс: (34241) 4-73-75

E-mail: uzio@chaykovsky.permkrai.ru

ОКПО 35288925 ОГРН 1185958071562

ИНН/КПП 5959002592/595901001

АО «Газпром
газораспределение Пермь»
ул. Петропавловская, 43,
г. Пермь, 614000

Чайковский отдел
Управления Росреестра
по Пермскому краю

№ 02-01-06-01-5217

На № _____ от _____

Правовое управление
администрации Чайковского
городского округа

□ О предоставлении решения □

РЕШЕНИЕ № 635
о размещении объектов

г. Чайковский,
Пермский край

17.10.2023

Управление земельно-имущественных отношений администрации Чайковского городского округа, в лице начальника Управления **Елькиной Ларисы Александровны**, действующей на основании Положения об Управлении земельно-имущественных отношений администрации города Чайковского, утвержденного решением Чайковской городской Думы от 19 декабря 2018 г. № 99,

разрешает **Акционерному обществу «Газпром газораспределение Пермь»** (ИНН 5902183841, ОГРН 1025900512670, адрес: 614000, г. Пермь, ул. Петропавловская, 43, телефон: 8 (342) 218 11 00, e-mail: ugaz@ugaz.ru) размещение объекта: **«Газопровод давлением до 1,2 Мпа включительно, для размещения которого не требуется разрешение на строительство»**, на землях, государственная собственность на которые не разграничена, номер кадастрового квартала 59:12:0010621 и на части земельных участков с кадастровыми номерами 59:12:0000000:21308, 59:12:0000000:20088, **из состава земель населенных пунктов**, площадью 158 кв.м.,
на срок: **1 год**,

местоположение: **Пермский край, г. Чайковский, ул. Суколда 7-я линия, к дому 9.**

Приложение: **схема предполагаемых к использованию земель или части земельного участка.**

Начальник Управления
земельно-имущественных отношений
администрации Чайковского городского округа **Л.А. Елькина**



Схема предполагаемых к использованию земель или части земельного участка

Объект: Газопровод давлением до 1,2 Мпа, для размещения которого не требуется разрешения на строительство

Местоположение: расположенных по адресу: Пермский край, г.о. Чайковский, г. Чайковский, ул. Суколда 7-я линия, д.9

Площадь земель или части земельного участка, кв.м.: 158

Категория земель: земли населенных пунктов

Вид разрешенного использования: -

Описание границ смежных землепользователей:

От точки н1 до точки н2 - земельный участок с кадастровым номером 59:12:0010617:266

От точки н2 до точки н4 - земли общего пользования

От точки н4 до точки н6 - земельный участок с кадастровым номером 59:12:0000000:21308

От точки н6 до точки н9 - земельный участок с кадастровым номером 59:12:0000000:20088




От точки н9 до точки н11 - земельный участок с кадастровым номером 59:12:0000000:21308




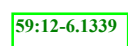
От точки н11 до точки н1 - земли общего пользования

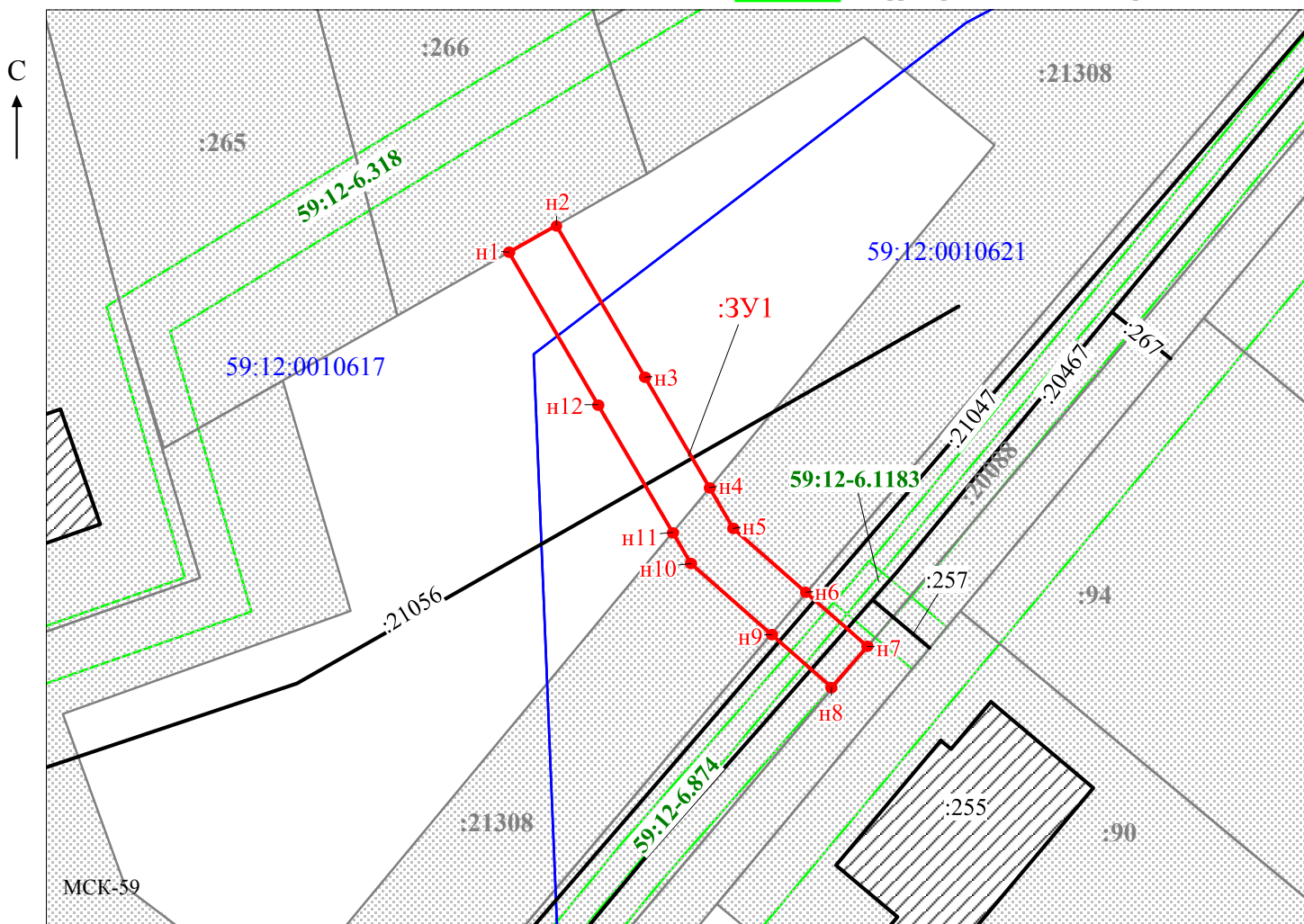
Каталог координат, м

№ точки границы	X	Y
н1	376836.83	1286420.36
н2	376838.80	1286423.84
н3	376827.64	1286430.36
н4	376819.52	1286435.10
н5	376816.52	1286436.85
н6	376811.83	1286442.17
н7	376807.84	1286446.71
н8	376804.84	1286444.07
н9	376808.71	1286439.67
н10	376813.94	1286433.73
н11	376816.23	1286432.39
н12	376825.62	1286426.90
н1	376836.83	1286420.36

Условные обозначения:

-  - предполагаемый участок земель, на которых планируется размещение объекта
-  - границы и номер земельного участка, сведения о которых внесены в ЕГРН
-  - граница кадастрового квартала

-  - обозначение запрашиваемого земельного участка
-  - характерная точка границ земель или части земельного участка
-  - номер кадастрового квартала
-  - зоны с особыми условиями использования территории, сведения о которых внесены в ЕГРН



Масштаб 1:500

Заявитель:

/ Егошина И.В.

МП

(подпись, расшифровка подписи)

(для юридических лиц
и индивидуальных предпринимателей)