



АДМИНИСТРАЦИЯ
ЧАЙКОВСКОГО ГОРОДСКОГО ОКРУГА
УПРАВЛЕНИЕ
ЗЕМЕЛЬНО-ИМУЩЕСТВЕННЫХ
ОТНОШЕНИЙ

ул. Ленина, д. 67/1, г. Чайковский, Пермский край, 617760
Тел/факс: (34241) 4-73-75
E-mail: uzio@chaykovsky.permkrai.ru
ОКПО 35288925 ОГРН 1185958071562
ИНН/КПП 5959002592/595901001

АО «Газпром
газораспределение Пермь»
ул. Петропавловская, 43,
г. Пермь, 614000

Чайковский отдел
Управления Росреестра
по Пермскому краю

№ 02-01-06-01-5468

На № _____ от _____

Правовое управление
администрации Чайковского
городского округа

О предоставлении решения

РЕШЕНИЕ № 658
о размещении объектов

г. Чайковский,
Пермский край

27.10.2023


Управление земельно-имущественных отношений администрации Чайковского городского округа, в лице начальника Управления Елькиной Ларисы Александровны, действующей на основании Положения об Управлении земельно-имущественных отношений администрации города Чайковского, утвержденного решением Чайковской городской Думы от 19 декабря 2018 г. № 99,

разрешает Акционерному обществу «Газпром газораспределение Пермь» (ИНН 5902183841, ОГРН 1025900512670, адрес: 614000, г. Пермь, ул. Петропавловская, 43, телефон: 8 (342) 218 11 00, e-mail: ugaz@ugaz.ru) размещение объекта: «Газопровод давлением до 1,2 Мпа включительно, для размещения которого не требуется разрешение на строительство», на землях, государственная собственность на которые не разграничена, номер кадастрового квартала 59:12:0010440 и на части земельного участка с кадастровым номером 59:12:0010440:1, из состава земель населенных пунктов, площадью 108 кв.м.,
на срок: **бессрочно**,

местоположение: **Пермский край, г. Чайковский, садоводческое товарищество № 11, к дому 5.**

Приложение: **схема предполагаемых к использованию земель или части земельного участка**

Начальник Управления
земельно-имущественных отношений
администрации Чайковского городского округа



Л.А. Елькина

Схема предполагаемых к использованию земель или части земельного участка

Объект: Газопровод давлением до 1,2 Мпа, для размещения которого не требуется разрешения на строительство

Местоположение: расположенных по адресу: Пермский край, г. о. Чайковский
г. Чайковский, садоводческое товарищество №11, к дому 5

Площадь земель или части земельного участка, кв.м.: 108

Категория земель: земли населенных пунктов

Вид разрешенного использования: -

Каталог координат, м

№ точки границы	X	Y
н1	379409.06	1285360.66
н2	379412.25	1285359.73
н3	379413.67	1285364.86
н4	379410.63	1285365.78
н1	379409.06	1285360.66
н5	379408.92	1285347.67
н6	379406.96	1285348.24
н7	379406.50	1285348.38
н8	379403.55	1285339.24
н9	379406.36	1285338.41
н10	379407.25	1285341.62
н5	379408.92	1285347.67
н11	379423.75	1285375.29
н12	379423.75	1285375.30
н13	379423.85	1285375.27
н14	379426.28	1285384.32
н15	379423.21	1285385.15
н16	379421.44	1285379.01
н17	379416.92	1285364.17
н18	379419.69	1285363.37
н19	379422.93	1285375.51
н11	379423.75	1285375.29

Описание границ смежных землепользователей:

От точки н1 до точки н2 - земельный участок

с кадастровым номером 59:12:0010440:6

От точки н2 до точки н3 - земли общего пользования

От точки н3 до точки н4 - земельный участок

с кадастровым номером 59:12:0010440:2

От точки н4 до точки н1 - земли общего пользования

От точки н5 до точки н7 - земельный участок

с кадастровым номером 59:12:0010440:6

От точки н7 до точки н8 - земельный участок

с кадастровым номером 59:12:0010440:30

От точки н8 до точки н9 - земельный участок

с кадастровым номером 59:12:0010440:4

От точки н9 до точки н10 - земли общего пользования

От точки н10 до точки н5 - земельный участок

с кадастровым номером 59:12:0010440:1

От точки н11 до точки н13 - земельный участок

с кадастровым номером 59:12:0010440:6

От точки н13 до точки н15 - земли общего пользования

От точки н15 до точки н16 - земельный участок

с кадастровым номером 59:12:0010440:13

От точки н16 до точки н17 - земельный участок

с кадастровым номером 59:12:0010440:2

От точки н17 до точки н11 - земли общего пользования

Условные обозначения:



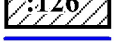
- предполагаемый участок земель,

на которых планируется размещение объекта



- границы и номер земельного участка,

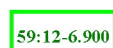
сведения о которых внесены в ЕГРН



- границы и номер объекта капитального

строительства, сведения о которых внесены в ЕГРН

- граница кадастрового квартала



- зоны с особыми условиями использования

территории, сведения о которых внесены в ЕГРН

:3У1

- обозначение запрашиваемого земельного участка

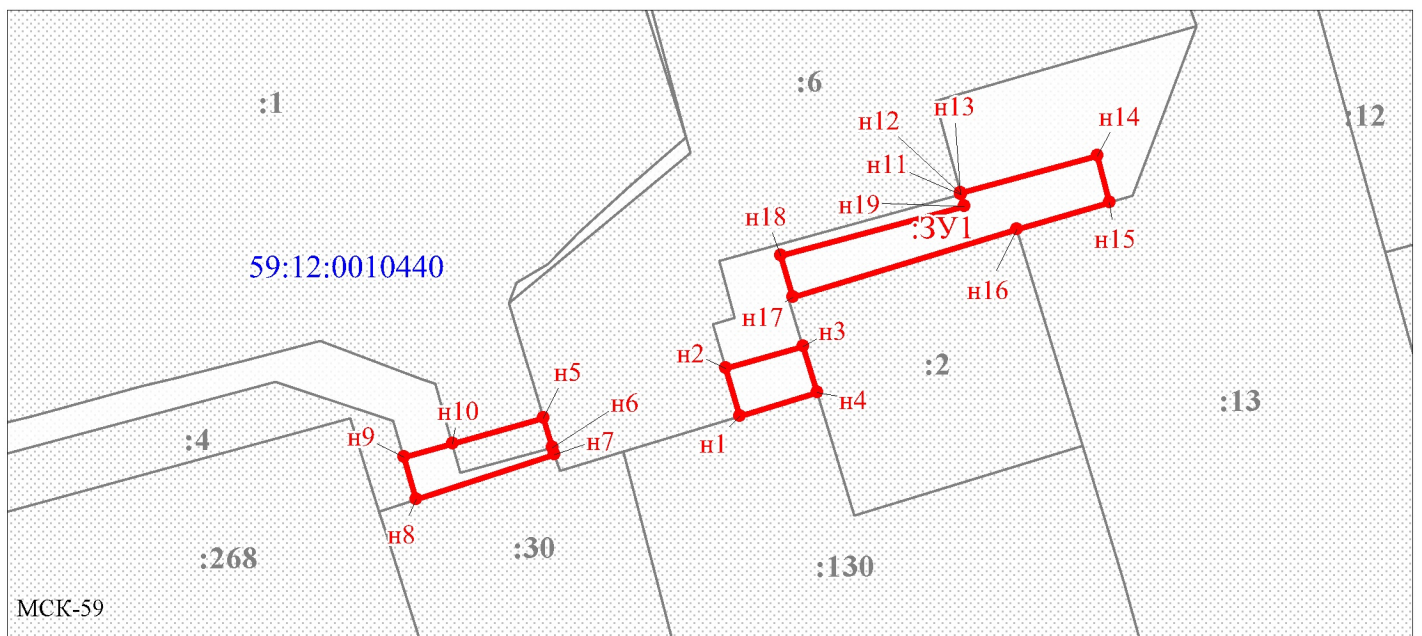
● н1

- характерная точка границ земель или части

земельного участка

59:12:0010440 - номер кадастрового квартала

С
↑



Масштаб 1:500

/ Егошина И.В.

Заявитель: _____

МП

(подпись, расшифровка подписи)

(для юридических лиц

и индивидуальных предпринимателей)