

АДМИНИСТРАЦИЯ
ЧАЙКОВСКОГО ГОРОДСКОГО ОКРУГА
УПРАВЛЕНИЕ
ЗЕМЕЛЬНО-ИМУЩЕСТВЕННЫХ
ОТНОШЕНИЙ

ул. Ленина, д. 67/1, г. Чайковский, Пермский край, 617760

Тел/факс: (34241) 4-73-75

E-mail: uzio@chaykovsky.permkrai.ru

ОКПО 35288925 ОГРН 1185958071562

ИНН/КПП 5959002592/595901001

02-01-06-01-5219

№ _____

На № _____ от _____

АО «Газпром
газораспределение Пермь»
ул. Петропавловская, 43,
г. Пермь, 614000

Чайковский отдел
Управления Росреестра
по Пермскому краю

Правовое управление
администрации Чайковского
городского округа

О предоставлении решения

РЕШЕНИЕ № 628
о размещении объектов

г. Чайковский,
Пермский край

17.10.2023

Управление земельно-имущественных отношений администрации Чайковского городского округа, в лице начальника Управления Елькиной Ларисы Александровны, действующей на основании Положения об Управлении земельно-имущественных отношений администрации города Чайковского, утвержденного решением Чайковской городской Думы от 19 декабря 2018 г. № 99,

разрешает Акционерному обществу «Газпром газораспределение Пермь» (ИНН 5902183841, ОГРН 1025900512670, адрес: 614000, г. Пермь, ул. Петропавловская, 43, телефон: 8 (342) 218 11 00, e-mail: ugaz@ugaz.ru) размещение объекта: «Газопровод давлением до 1,2 Мпа включительно, для размещения которого не требуется разрешение на строительство», на землях, государственная собственность на которые не разграничена, номер кадастрового квартала 59:12:0010612, 59:12:0010615, 59:12:0010613, 59:12:0010614 и на части земельных участков с кадастровым номером 59:12:0000000:21301, 59:12:0000000:20567, 59:12:0000000:16950, из состава земель населенных пунктов, площадью 9575 кв.м.,
на срок: на 1 год,

местоположение: **Пермский край, г. Чайковский, ул. Звездная, к дому 8,9,18,34,42.**

Приложение: **схема предполагаемых к использованию земель или части земельного участка.**

Начальник Управления
земельно-имущественных отношений
администрации Чайковского городского округа **Л.А. Елькина**



Схема предполагаемых к использованию земель или части земельного участка

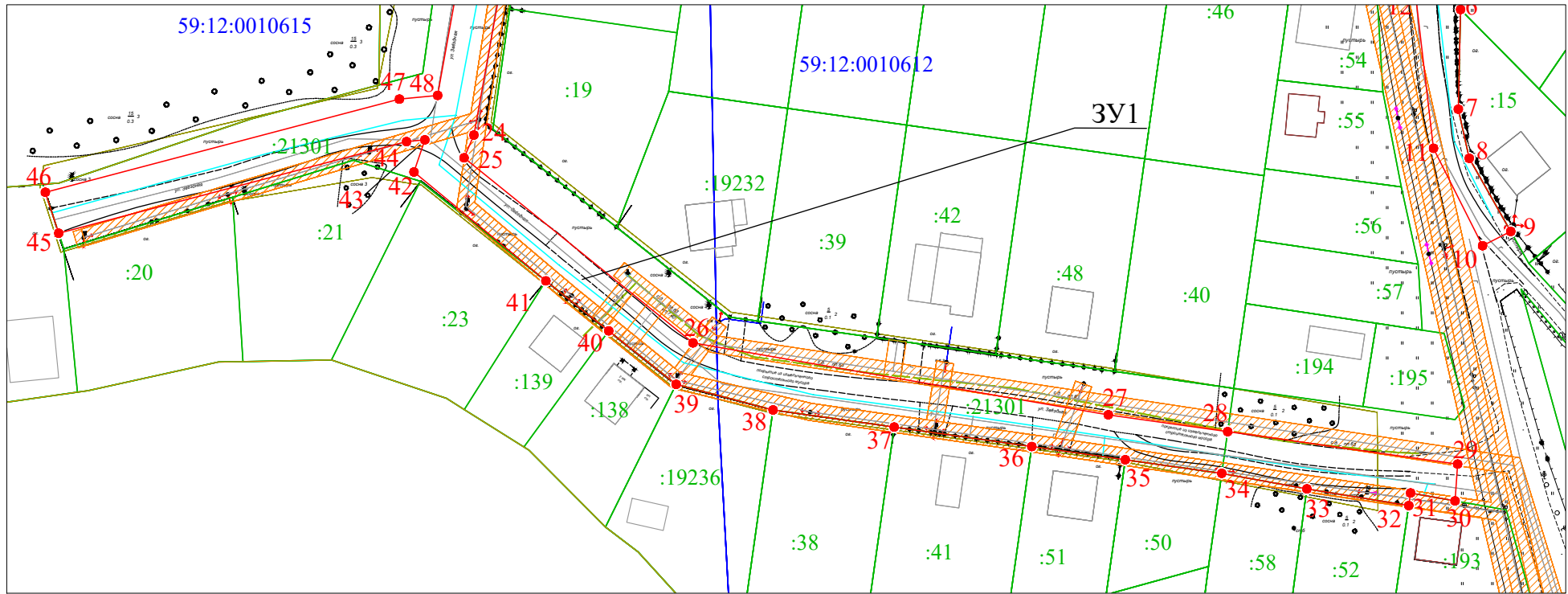
Объект: "Распределительный газопровод г. Чайковский, ул. Звездная, 8,9,18,34,42"

Местоположение: Пермский край, Чайковский г.о. г. Чайковский, ул. Звездная.

Площадь земель или части земельного участка, кв.м.: **9 575**

Категория земель: земли населённых пунктов

Вид разрешенного использования земельного участка: отсутствует



Масштаб 1:1000

Описание границ смежных землепользователей:

от т.1 до т.6, от т.9 до т.15, от т.21 до т.22, от т.28 до т.30, от т.61 до т.64, от т.67 до т.69, от т.70 до т.66, от т.72 до т.73, от т.76 до т.77, от т.74 до т.75, от т.78 до т.79, от т.80 до т.81, от т.83 до т.84, от т.89 до т.82, от т.92 до т.94, от т.90 до т.91, от т.99 до т.96 - земли неразграниченной государственной (муниципальной) собственности;
 от т.6 до т.9 - земельный участок с кадастровым номером 59:12:0010612:15;
 от т.15 до т.17, от т.18 до т.21, от т.22 до т.28, от т.41 до т.45, от т.46 до т.53, от т.54 до т.56 - земельный участок с кадастровым номером 59:12:0000000:21301;
 от т.17 до т.18 - земельный участок с кадастровым номером 59:12:0000000:19233;
 от т.30 до т.32 - земельный участок с кадастровым номером 59:12:0010612:193;
 от т.32 до т.33 - земельный участок с кадастровым номером 59:12:0010612:52;
 от т.33 до т.34 - земельный участок с кадастровым номером 59:12:0010612:58;
 от т.34 до т.35 - земельный участок с кадастровым номером 59:12:0010612:50;
 от т.35 до т.36 - земельный участок с кадастровым номером 59:12:0010612:51;
 от т.36 до т.37 - земельный участок с кадастровым номером 59:12:0010612:41;
 от т.37 до т.38 - земельный участок с кадастровым номером 59:12:0010612:38;
 от т.38 до т.39 - земельный участок с кадастровым номером 59:12:0000000:19236;
 от т.39 до т.40 - земельный участок с кадастровым номером 59:12:0010615:138;
 от т.40 до т.41 - земельный участок с кадастровым номером 59:12:0010615:139;
 от т.45 до т.46 - земельный участок с кадастровым номером 59:12:0010615:22;

от т.53 до т.54 - земельный участок с кадастровым номером 59:12:0000000:19234;
 от т.56 до т.57 - земельный участок с кадастровым номером 59:12:0010612:44;
 от т.57 до т.58 - земельный участок с кадастровым номером 59:12:0010612:36;
 от т.58 до т.59 - земельный участок с кадастровым номером 59:12:0010612:49;
 от т.59 до т.61 - земельный участок с кадастровым номером 59:12:0010612:53;
 от т.64 до т.1, от т.66 до т.67, от т.69 до т.70, - земельный участок с кадастровым номером 59:12:0000000:21740;
 от т.71 до т.72 - земельный участок с кадастровым номером 59:12:0010615:149;
 от т.73 до т.74, от т.75 до т.76 - земельный участок с кадастровым номером 59:12:0000000:20567;
 от т.77 до т.71, от т.79 до т.80, от т.81 до т.78, от т.82 до т.83 - земельный участок с кадастровым номером 59:12:0010615:13;
 от т.84 до т.86, от т.87 до т.89 - земельный участок с кадастровым номером 59:12:0010612:53 - земельный участок с кадастровым номером 59:12:0000000:16950;
 от т.86 до т.87 - земельный участок с кадастровым номером 59:12:0010613:147;
 от т.91 до т.92 - земельный участок с кадастровым номером 59:12:0010613:155;
 от т.94 до т.90 - земельный участок с кадастровым номером 59:12:0000000:13414;
 от т.96 до т.97 - земельный участок с кадастровым номером 59:12:0000000:17819;
 от т.97 до т.99 - земельный участок с кадастровым номером 59:12:0000000:17757.

- Условные обозначения:
- граница предполагаемых к использованию земель или части земельного участка
 - граница земельного участка ранее учтенного в ЕГРН
 - граница кадастрового квартала
 - кадастровый номер квартала
 - кадастровый номер земельного участка в кадастровом квартале
 - проектируемый газопровод-ввод
 - граница зоны с особыми условиями использования территории учтенная в ЕГРН

Заявитель Косачев О.В., по доверенности
 (подпись, расшифровка подписи) № 1853 от 28.12.2022г.
 МП Верно
 (для юридических лиц и ИП)

Схема предполагаемых к использованию земель или части земельного участка

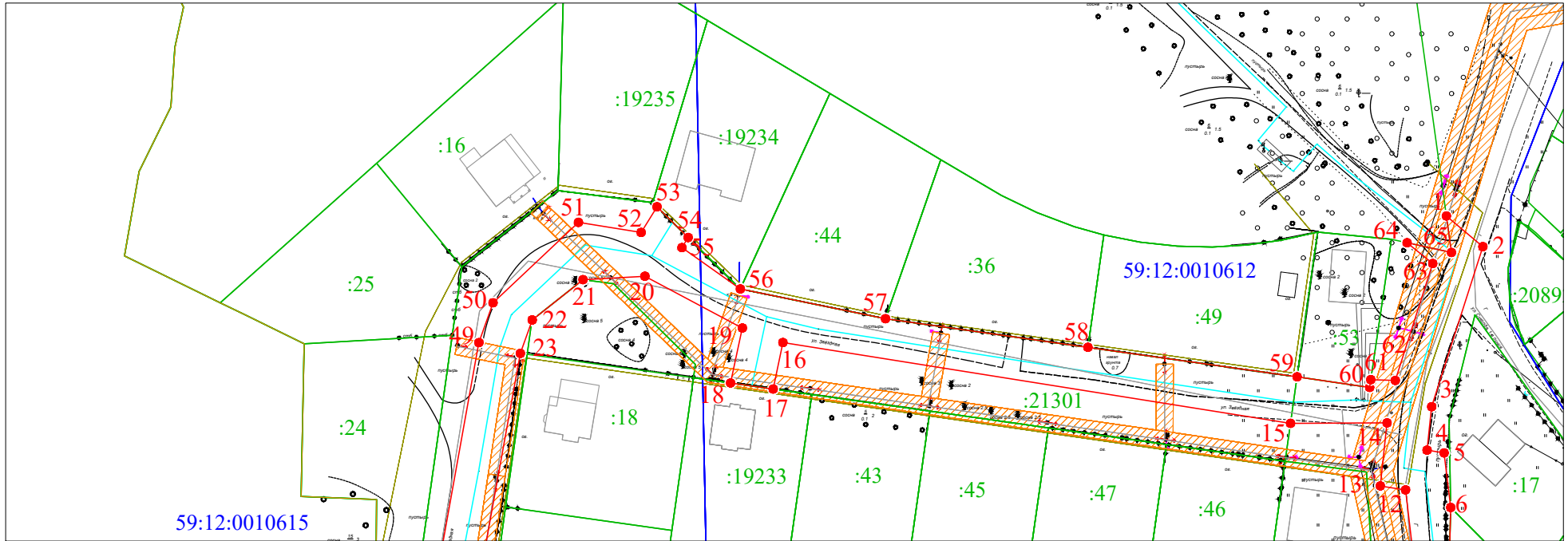
Объект: "Распределительный газопровод г. Чайковский, ул. Звездная, 8,9,18,34,42"

Местоположение: Пермский край, Чайковский г.о. г. Чайковский, ул. Звездная.

Площадь земель или части земельного участка, кв.м.: **9 575**

Категория земель: земли населённых пунктов

Вид разрешенного использования земельного участка: отсутствует



Масштаб 1:1000

Описание границ смежных землепользователей:

от т.1 до т.6, от т.9 до т.15, от т.21 до т.22, от т.28 до т.30, от т.61 до т.64, от т.67 до т.69, от т.70 до т.66, от т.72 до т.73, от т.76 до т.77, от т.74 до т.75, от т.78 до т.79, от т.80 до т.81, от т.83 до т.84, от т.89 до т.82, от т.92 до т.94, от т.90 до т.91, от т.99 до т.96 - земли неразграниченной государственной (муниципальной) собственности;
 от т.6 до т.9 - земельный участок с кадастровым номером 59:12:0010612:15;
 от т.15 до т.17, от т.18 до т.21, от т.22 до т.28, от т.41 до т.45, от т.46 до т.53, от т.54 до т.56 - земельный участок с кадастровым номером 59:12:0000000:21301;
 от т.17 до т.18 - земельный участок с кадастровым номером 59:12:0000000:19233;
 от т.30 до т.32 - земельный участок с кадастровым номером 59:12:0010612:193;
 от т.32 до т.33 - земельный участок с кадастровым номером 59:12:0010612:52;
 от т.33 до т.34 - земельный участок с кадастровым номером 59:12:0010612:58;
 от т.34 до т.35 - земельный участок с кадастровым номером 59:12:0010612:50;
 от т.35 до т.36 - земельный участок с кадастровым номером 59:12:0010612:51;
 от т.36 до т.37 - земельный участок с кадастровым номером 59:12:0010612:41;
 от т.37 до т.38 - земельный участок с кадастровым номером 59:12:0010612:38;
 от т.38 до т.39 - земельный участок с кадастровым номером 59:12:0000000:19236;
 от т.39 до т.40 - земельный участок с кадастровым номером 59:12:0010615:138;
 от т.40 до т.41 - земельный участок с кадастровым номером 59:12:0010615:139;
 от т.45 до т.46 - земельный участок с кадастровым номером 59:12:0010615:22;

от т.53 до т.54 - земельный участок с кадастровым номером 59:12:0000000:19234;
 от т.57 до т.58 - земельный участок с кадастровым номером 59:12:0010612:44;
 от т.58 до т.59 - земельный участок с кадастровым номером 59:12:0010612:36;
 от т.59 до т.61 - земельный участок с кадастровым номером 59:12:0010612:53;
 от т.64 до т.1, от т.66 до т.67, от т.69 до т.70, - земельный участок с кадастровым номером 59:12:0000000:21740;
 от т.71 до т.72 - земельный участок с кадастровым номером 59:12:0010615:149;
 от т.73 до т.74, от т.75 до т.76 - земельный участок с кадастровым номером 59:12:0000000:20567;
 от т.77 до т.71, от т.79 до т.80, от т.81 до т.78, от т.82 до т.83 - земельный участок с кадастровым номером 59:12:0010615:13;
 от т.84 до т.86, от т.87 до т.89 - земельный участок с кадастровым номером 59:12:0010612:53 - земельный участок с кадастровым номером 59:12:0000000:16950;
 от т.86 до т.87 - земельный участок с кадастровым номером 59:12:0010613:147;
 от т.91 до т.92 - земельный участок с кадастровым номером 59:12:0010613:155;
 от т.94 до т.90 - земельный участок с кадастровым номером 59:12:0000000:13414;
 от т.96 до т.97 - земельный участок с кадастровым номером 59:12:0000000:17819;
 от т.97 до т.99 - земельный участок с кадастровым номером 59:12:0000000:17757.

Условные обозначения:

- — ● 1 2 - граница предполагаемых к использованию земель или части земельного участка
- - граница земельного участка ранее учтенного в ЕГРН
- - граница кадастрового квартала
- 59:12:0010724 - кадастровый номер квартала
- :62 - кадастровый номер земельного участка в кадастровом квартале
- - проектируемый газопровод-ввод
- граница зоны с особыми условиями использования территории учтенная в ЕГРН


Заявитель  Косачев О.В., по доверенности
 (подпись, расшифровка подписи) № 1853 от 28.12.2022г.
 МП Верно
 (для юридических лиц и ИП)

Схема предполагаемых к использованию земель или части земельного участка

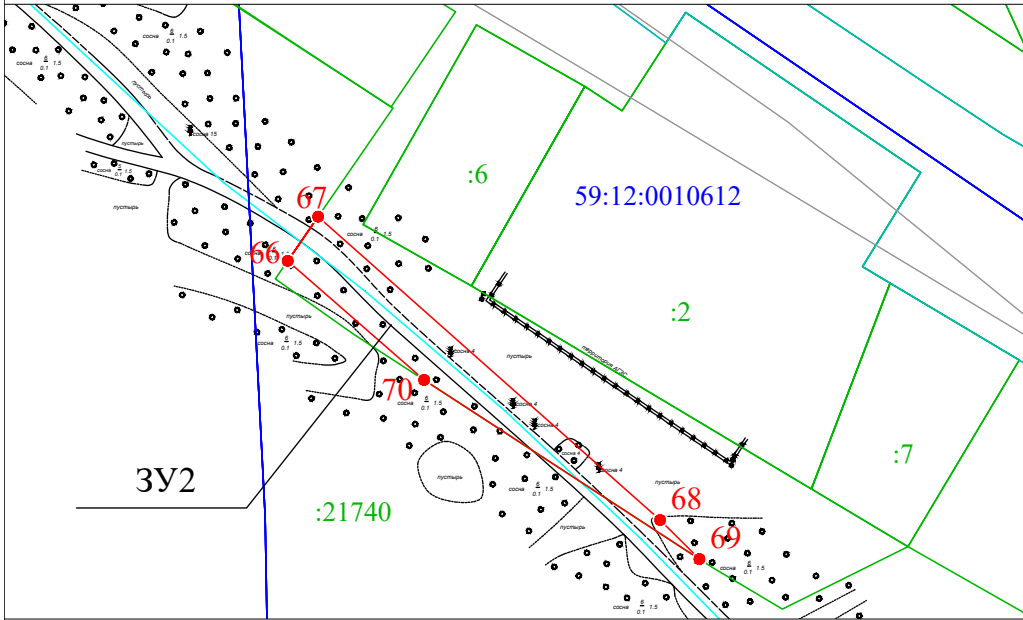
Объект: "Распределительный газопровод г. Чайковский, ул. Звездная, 8,9,18,34,42"

Местоположение: Пермский край, Чайковский г.о. г. Чайковский, ул. Звездная.

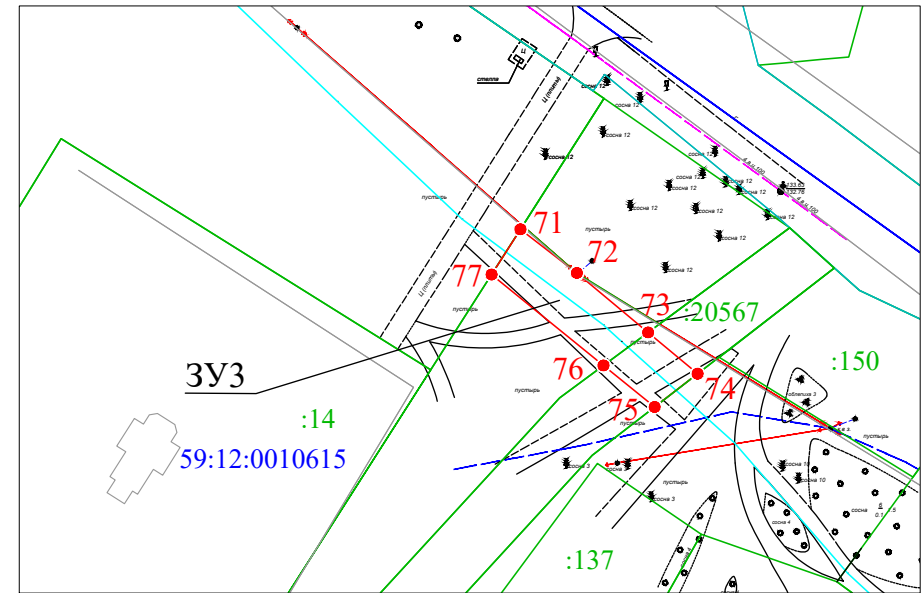
Площадь земель или части земельного участка, кв.м.: 9 575

Категория земель: земли населённых пунктов

Вид разрешенного использования земельного участка: отсутствует



Масштаб 1:1000



Масштаб 1:1000

Описание границ смежных землепользователей:

от т.1 до т.6, от т.9 до т.15, от т.21 до т.22, от т.28 до т.30, от т.61 до т.64, от т.67 до т.69, от т.70 до т.66, от т.72 до т.73, от т.76 до т.77, от т.74 до т.75, от т.78 до т.79, от т.80 до т.81, от т.83 до т.84, от т.89 до т.82, от т.92 до т.94, от т.90 до т.91, от т.99 до т.96 - земли неразграниченной государственной (муниципальной) собственности;
от т.6 до т.9 - земельный участок с кадастровым номером 59:12:0010612:15;
от т.15 до т.17, от т.18 до т.21, от т.22 до т.28, от т.41 до т.45, от т.53 до т.54 до т.56 - земельный участок с кадастровым номером 59:12:0000000:21301;
от т.17 до т.18 - земельный участок с кадастровым номером 59:12:0000000:19233;
от т.30 до т.32 - земельный участок с кадастровым номером 59:12:0010612:193;
от т.32 до т.33 - земельный участок с кадастровым номером 59:12:0010612:52;
от т.33 до т.34 - земельный участок с кадастровым номером 59:12:0010612:58;
от т.34 до т.35 - земельный участок с кадастровым номером 59:12:0010612:50;
от т.35 до т.36 - земельный участок с кадастровым номером 59:12:0010612:51;
от т.36 до т.37 - земельный участок с кадастровым номером 59:12:0010612:41;
от т.37 до т.38 - земельный участок с кадастровым номером 59:12:0010612:38;
от т.38 до т.39 - земельный участок с кадастровым номером 59:12:0000000:19236;
от т.39 до т.40 - земельный участок с кадастровым номером 59:12:0010615:138;
от т.40 до т.41 - земельный участок с кадастровым номером 59:12:0010615:139;
от т.45 до т.46 - земельный участок с кадастровым номером 59:12:0010615:22;

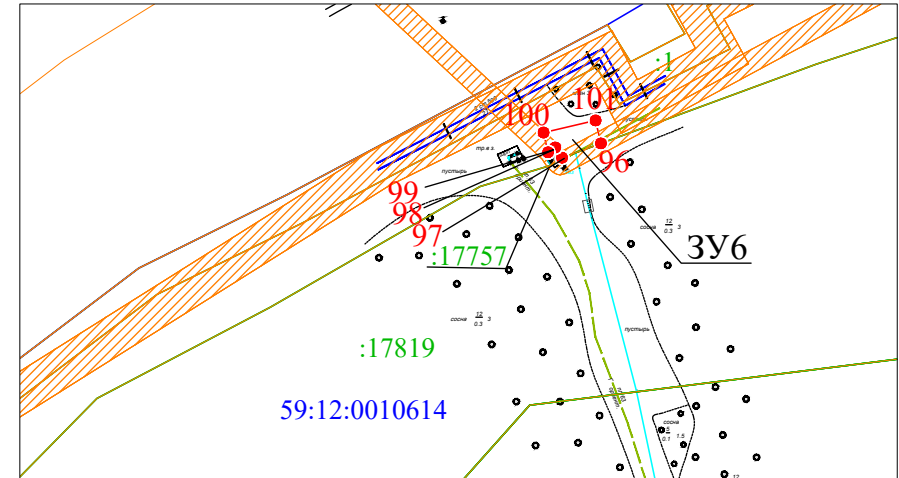
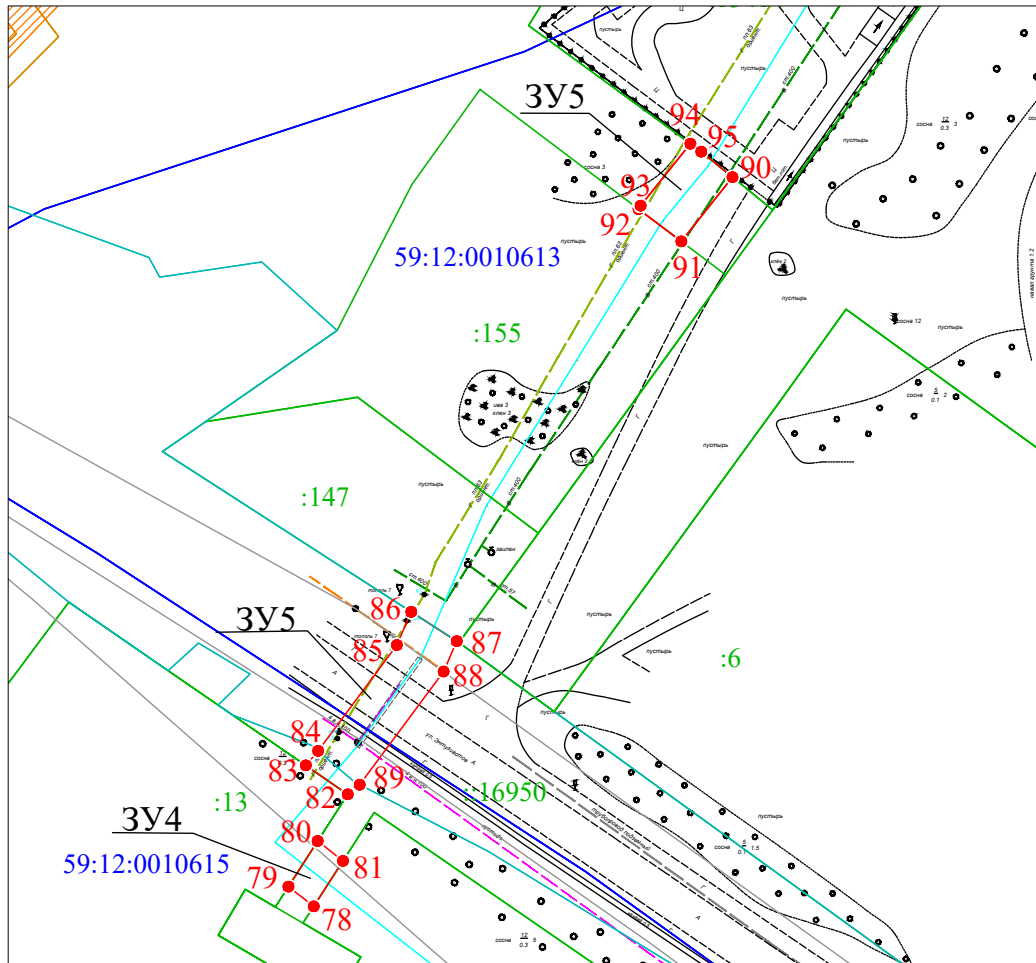
от т.53 до т.54 - земельный участок с кадастровым номером 59:12:0000000:19234;
от т.56 до т.57 - земельный участок с кадастровым номером 59:12:0010612:44;
от т.57 до т.58 - земельный участок с кадастровым номером 59:12:0010612:36;
от т.58 до т.59 - земельный участок с кадастровым номером 59:12:0010612:49;
от т.59 до т.61 - земельный участок с кадастровым номером 59:12:0010612:53;
от т.64 до т.1, от т.66 до т.67, от т.69 до т.70, - земельный участок с кадастровым номером 59:12:0000000:21740;
от т.71 до т.72 - земельный участок с кадастровым номером 59:12:0010615:149;
от т.73 до т.74, от т.75 до т.76 - земельный участок с кадастровым номером 59:12:0000000:20567;
от т.77 до т.71, от т.79 до т.80, от т.81 до т.78, от т.82 до т.83 - земельный участок с кадастровым номером 59:12:0010615:13;
от т.84 до т.86, от т.87 до т.89 - земельный участок с кадастровым номером 59:12:0010612:53 - земельный участок с кадастровым номером 59:12:0000000:16950;
от т.86 до т.87 - земельный участок с кадастровым номером 59:12:0010613:147;
от т.91 до т.92 - земельный участок с кадастровым номером 59:12:0010613:155;
от т.94 до т.90 - земельный участок с кадастровым номером 59:12:0000000:13414;
от т.96 до т.97 - земельный участок с кадастровым номером 59:12:0000000:17819;
от т.97 до т.99 - земельный участок с кадастровым номером 59:12:0000000:17757.

- Условные обозначения:
- 1 2 - граница предполагаемых к использованию земель или части земельного участка
 - граница земельного участка ранее учтенного в ЕГРН
 - граница кадастрового квартала
 - 59:12:0010724 - кадастровый номер квартала
 - :62 - кадастровый номер земельного участка в кадастровом квартале
 - проектируемый газопровод-ввод
 - ▨ - граница зоны с особыми условиями использования территории учтенная в ЕГРН

Заявитель Косачев О.В., по доверенности
(подпись, расшифровка подписи) № 1853 от 28.12.2022г.
МП Верно
(для юридических лиц и ИП)

Схема предполагаемых к использованию земель или части земельного участка

Объект: "Распределительный газопровод г. Чайковский, ул. Звездная, 8,9,18,34,42"
 Местоположение: Пермский край, Чайковский г.о. г. Чайковский, ул. Звездная.
 Площадь земель или части земельного участка, кв.м.: **9 575**
 Категория земель: земли населённых пунктов
 Вид разрешенного использования земельного участка: отсутствует



Описание границ смежных землепользователей:

от т.1 до т.6, от т.9 до т.15, от т.21 до т.22, от т.28 до т.30, от т.61 до т.64, от т.67 до т.69, от т.70 до т.66, от т.72 до т.73, от т.76 до т.77, от т.74 до т.75, от т.78 до т.79, от т.80 до т.81, от т.83 до т.84, от т.89 до т.82, от т.92 до т.94, от т.90 до т.91, от т.99 до т.96 - земли неразграниченной государственной (муниципальной) собственности;
 от т.6 до т.9 - земельный участок с кадастровым номером 59:12:0010612:15;
 от т.15 до т.17, от т.18 до т.21, от т.22 до т.28, от т.41 до т.45, от т.46 до т.53, от т.54 до т.56 - земельный участок с кадастровым номером 59:12:0000000:21301;
 от т.17 до т.18 - земельный участок с кадастровым номером 59:12:0000000:19233;
 от т.30 до т.32 - земельный участок с кадастровым номером 59:12:0010612:193;
 от т.32 до т.33 - земельный участок с кадастровым номером 59:12:0010612:52;
 от т.33 до т.34 - земельный участок с кадастровым номером 59:12:0010612:58;
 от т.34 до т.35 - земельный участок с кадастровым номером 59:12:0010612:50;
 от т.35 до т.36 - земельный участок с кадастровым номером 59:12:0010612:51;
 от т.36 до т.37 - земельный участок с кадастровым номером 59:12:0010612:41;
 от т.37 до т.38 - земельный участок с кадастровым номером 59:12:0010612:38;
 от т.38 до т.39 - земельный участок с кадастровым номером 59:12:0000000:19236;
 от т.39 до т.40 - земельный участок с кадастровым номером 59:12:0010615:138;
 от т.40 до т.41 - земельный участок с кадастровым номером 59:12:0010615:139;
 от т.45 до т.46 - земельный участок с кадастровым номером 59:12:0010615:22;
 от т.53 до т.54 - земельный участок с кадастровым номером 59:12:0000000:19234;
 от т.56 до т.57 - земельный участок с кадастровым номером 59:12:0010612:44;
 от т.57 до т.58 - земельный участок с кадастровым номером 59:12:0010612:36;
 от т.58 до т.59 - земельный участок с кадастровым номером 59:12:0010612:49;
 от т.59 до т.61 - земельный участок с кадастровым номером 59:12:0010612:53;
 от т.64 до т.1, от т.66 до т.67, от т.69 до т.70, - земельный участок с кадастровым номером 59:12:0000000:21740;
 от т.71 до т.72 - земельный участок с кадастровым номером 59:12:0010615:149;
 от т.73 до т.74, от т.75 до т.76 - земельный участок с кадастровым номером 59:12:0000000:20567;
 от т.77 до т.71, от т.79 до т.80, от т.81 до т.78, от т.82 до т.83 - земельный участок с кадастровым номером 59:12:0010615:13;
 от т.84 до т.86, от т.87 до т.89 - земельный участок с кадастровым номером 59:12:0010612:53 - земельный участок с кадастровым номером 59:12:0000000:16950;
 от т.86 до т.87 - земельный участок с кадастровым номером 59:12:0010613:147;
 от т.91 до т.92 - земельный участок с кадастровым номером 59:12:0010613:155;
 от т.94 до т.90 - земельный участок с кадастровым номером 59:12:0000000:13414;
 от т.96 до т.97 - земельный участок с кадастровым номером 59:12:0000000:17819;
 от т.97 до т.99 - земельный участок с кадастровым номером 59:12:0000000:17757.

- Условные обозначения:
- граница предполагаемых к использованию земель или части земельного участка
 - граница земельного участка ранее учтенного в ЕГРН
 - граница кадастрового квартала
 - 59:12:0010724 - кадастровый номер квартала
 - :62 - кадастровый номер земельного участка в кадастровом квартале
 - проектируемый газопровод-ввод
 - граница зоны с особыми условиями использования территории учтенная в ЕГРН

Заявитель Косачев О.В., по доверенности
 (подпись, расшифровка подписи) № 1853 от 28.12.2022г.
 МП Верно
 (для юридических лиц и ИП)

Схема предполагаемых к использованию земель или части земельного участка

Объект: "Распределительный газопровод г. Чайковский, ул. Звездная, 8,9,18,34,42"


Местоположение: Пермский край, Чайковский г.о. г. Чайковский, ул. Звездная.

Площадь земель или части земельного участка, кв.м.: **9 575**

Категория земель: земли населённых пунктов

Вид разрешенного использования земельного участка: отсутствует

№ точки границы	Каталог координат (МСК-59), м		№ точки границы	Каталог координат (МСК-59), м		№ точки границы	Каталог координат (МСК-59), м	
	X	Y		X	Y		X	Y
ЗУ1			46	377674,86	1286235,06	84	378232,89	1286094,68
1	377785,78	1286563,79	47	377696,55	1286317,55	85	378252,68	1286109,40
2	377778,58	1286572,33	48	377697,41	1286326,46	86	378258,91	1286112,10
3	377741,05	1286560,33	49	377756,07	1286337,00	87	378253,42	1286120,62
4	377730,85	1286559,25	50	377765,42	1286340,31	88	378247,73	1286118,16
5	377730,22	1286563,25	51	377784,29	1286360,33	89	378226,56	1286102,44
6	377717,41	1286564,79	52	377781,92	1286375,02	82	378224,76	1286100,21
7	377694,21	1286564,25	53	377787,93	1286378,74	ЗУ6		
8	377682,78	1286566,80	54	377780,73	1286386,04	90	378340,25	1286172,21
9	377665,74	1286576,47	55	377778,36	1286384,58	91	378328,23	1286162,64
10	377662,43	1286569,91	56	377768,66	1286398,28	92	378334,28	1286154,62
11	377685,11	1286558,48	57	377761,68	1286432,30	93	378334,91	1286155,01
12	377721,53	1286554,20	58	377754,98	1286479,76	94	378346,51	1286164,33
13	377722,47	1286548,30	59	377748,05	1286528,79	95	378345,02	1286166,36
14	377737,26	1286549,88	60	377745,58	1286545,80	90	378340,25	1286172,21
15	377737,15	1286527,25	61	377747,39	1286546,07	ЗУ7		
16	377756,09	1286408,26	62	377747,20	1286551,80	96	378555,78	1286293,50
17	377745,20	1286405,97	63	377774,63	1286560,58	97	378553,10	1286286,23
18	377746,61	1286395,98	64	377779,50	1286554,57	98	378555,01	1286284,95
19	377759,50	1286398,76	65	377777,22	1286564,97	99	378554,11	1286283,62
20	377771,65	1286375,91	1	377785,78	1286563,79	100	378557,81	1286282,77
21	377770,84	1286361,39	ЗУ2			101	378560,06	1286292,51
22	377761,39	1286349,49	66	377931,97	1286391,09	96	378555,78	1286293,50
23	377753,54	1286346,71	67	377940,24	1286396,78			
24	377688,19	1286334,90	68	377883,48	1286460,80			
25	377682,88	1286332,61	69	377876,18	1286468,15			
26	377639,81	1286385,95	70	377909,69	1286416,62			
27	377623,07	1286482,72	66	377931,97	1286391,09			
28	377619,15	1286510,53	ЗУ3					
29	377611,60	1286564,10	71	378119,50	1286201,81			
30	377603,04	1286563,49	72	378111,34	1286212,37			
31	377604,88	1286553,13	73	378100,21	1286225,70			
32	377601,93	1286552,71	74	378092,48	1286234,95			
33	377605,83	1286528,98	75	378086,26	1286226,91			
34	377609,44	1286509,15	76	378094,04	1286217,35			
35	377612,61	1286486,66	77	378111,05	1286196,42			
36	377615,69	1286464,88	71	378119,50	1286201,81			
37	377620,22	1286432,83	ЗУ4					
38	377624,20	1286404,61	78	378203,78	1286093,85			
39	377630,16	1286382,02	79	378207,49	1286089,11			
40	377642,61	1286366,33	80	378216,00	1286094,58			
41	377654,25	1286351,67	81	378212,28	1286099,32			
42	377679,59	1286320,94	78	378203,78	1286093,85			
43	377687,08	1286323,47	ЗУ5					
44	377686,66	1286319,22	82	378224,76	1286100,21			
45	377665,34	1286238,17	83	378230,17	1286092,36			

Заявитель  Косачев О.В., по доверенности
 (подпись, расшифровка подписи) № 1853 от 28.12.2022г.
 МП Верно
 (для юридических лиц и ИП)