



Государственное бюджетное
учреждение Пермского края
«Центр технической инвентаризации
кадастровой оценки Пермского края»



**Документация по планировке территории в составе
проекта межевания в границах д. Лукинцы
Чайковского городского округа Пермского края
(кадастровый квартал 59:12:0470000)**

**Пояснительная записка
ТОМ 1
Основная часть**

5-2024-ПМТ

2024

**Государственное бюджетное учреждение Пермского края
«Центр технической инвентаризации и кадастровой оценки Пермского
края»**

**Документация по планировке территории в составе
проекта межевания в границах д. Лукинцы
Чайковского городского округа Пермского края
(кадастровый квартал 59:12:0470000)**

**Пояснительная записка
ТОМ 1
Основная часть**

5-2024-ПМТ

**Директор Осинского филиала
ГБУ «ЦТИ ПК»**

Шадрина Г.И.
" __ " _____ 2024 г.

Исполнитель

Кантуганова Г.Н.
" __ " _____ 2024 г.

М.П.

2024

СОСТАВ ПРОЕКТА			
№ тома	Обозначение	Наименование	Примечание
1	5-2024-ПМТ.ПЗ	Основная часть проекта межевания территории	
2	5-2024-ПМТ.МО	Материалы по обоснованию проекта межевания территории	
СОДЕРЖАНИЕ			
Раздел	Обозначение	Наименование	Стр.
	5-2024-ПМТ.ПЗ	Пояснительная записка. Том 1. Основная часть проекта межевания территории	
Текстовая часть			
		Введение	5
1		Общая характеристика объекта проектирования	6
2		Описание предлагаемых проектных решений	31
3		Ограничения использования территории	40
4		Перечень и сведения о площади и виде разрешенного использования земельных участков фактического землепользования	42
5		Перечень и сведения о площади и виде разрешенного использования образуемых земельных участков	54
6		Перечень и сведения о площади образуемых земельных участков, которые будут отнесены к территориям общего пользования или имуществу общего пользования, в том числе в отношении которых предполагаются резервирование и (или) изъятие для государственных или муниципальных нужд	66
7		Вид разрешенного использования образуемых земельных участков в соответствии с проектом планировки территории.	69
8		Целевое назначение лесов, вид (виды) разрешенного использования лесного участка, количественные и качественные характеристики лесного участка, сведения о нахождении лесного участка в границах особо защитных участков лесов	69
9		Сведения о границах территории, в отношении которой утвержден проект межевания, содержащие перечень координат характерных точек этих границ в системе координат, используемой для ведения единого государственного реестра недвижимости	69
10		Основные технико-экономические показатели проекта межевания	73
		Каталог координат красных линий	74
		Каталог координат границ образуемых и изменяемых земельных участков	78

Графическая часть			
		Чертеж межевания территории (1 этап). 1:1500	Лист 1
		Чертеж межевания территории (2 этап). 1:1500	Лист 2
	5-2024-ПМТ.МО	Том 2. Материалы по обоснованию проекта межевания территории	
Текстовая часть			
		Ограничения использования территории	5
Графическая часть			
		Чертеж использования территории в период подготовки проекта межевания. 1:1500	Лист 1
		Чертеж границ зон с особыми условиями использования территории. 1:1500	Лист 2

ВВЕДЕНИЕ

Проект межевания территории кадастрового квартала №59:12:0470000, расположенного по адресу: Пермский край, Чайковский городской округ, д. Лукинцы, разработан на основании постановления №127 от 14.02.2024 администрации Чайковского городского округа. Заключен муниципальный контракт №0356500001423005981 от 28.12.2023 г. между Управлением земельно-имущественных отношений администрации Чайковского городского округа и обществом с ограниченной ответственностью «Экспертно-консультационный центр «Промышленная безопасность», а также договор субподряда №1 от 26.01.2024 г. с Государственным бюджетным учреждением Пермского края «Центр технической инвентаризации и кадастровой оценки Пермского края».

Целью разработки проекта межевания территории является:

- составление перечня сведений о площади уточняемых, образуемых земельных участков, в том числе с указанием возможных способов их образования;
- составление перечня сведений о площади образуемых земельных участков, которые будут отнесены к территориям общего пользования или имуществу общего пользования;
- установление красных линий (проектируемых);
- установление отступа от красных линий в целях определения мест допустимого размещения зданий, строений, сооружений;
- установление границ образуемых, уточняемых и (или) изменяемых земельных участков;
- установление границ зон действия публичных сервитутов.

При разработке проекта межевания территории была использована следующая нормативная документация:

- Градостроительный кодекс Российской Федерации от 29.12.2004 № 190-ФЗ;
- Земельный кодекс Российской Федерации от 25.10.2001 № 136-ФЗ;
- СП 42.13330.2016. Свод правил. Градостроительство. Планировка и застройка городских и сельских поселений. Актуализированная редакция СНиП 2.07.01- 89*;
- Инструкция о порядке проектирования и установления красных линий в городах и других поселениях Российской Федерации РДС 30-201-98.

Для разработки документации были использованы следующие исходные данные:

- Генеральный план Чайковского городского округа Пермского края, утверждённый решением Думы Чайковского городского округа от 20.10.2021 №549 (в редакции решения Думы Чайковского городского округа от 18.05.2022 №622);
- Правила землепользования и застройки Чайковского городского округа Пермского края, утверждённые постановлением администрации Чайковского городского округа от 11.01.2022 №13 (в

редакции постановления администрации Чайковского городского округа от 29.03.2024 №293);

- Топографическая съемка территории, масштаб 1:1000;
- Кадастровый план территорий на кадастровый квартал 59:12:0470000;
- Выписки из Единого государственного реестра недвижимости на земельные участки, находящиеся в кадастровом квартале 59:12:0470000.

1. ОБЩАЯ ХАРАКТЕРИСТИКА ОБЪЕКТА ПРОЕКТИРОВАНИЯ

Проектируемая территория представлена в границах населенного пункта д. Лукинцы.

Рассматриваемая территория является застроенной, имеется сложившееся землепользование, представленное в основном таким видом разрешенного использования как земельные участки для ведения личного подсобного хозяйства.

Площадь территории в границах проектирования составляет – 48,44 га.

Картографический материал выполнен в местной системе координат МСК-59, система высот – Балтийская.

Для оценки возможного формирования земельных участков в соответствии с обозначенными целями, кроме изучения фактического использования была проанализирована утвержденная градостроительная документация для данной территории.

В соответствии с утвержденным Генеральным планом Чайковского городского округа Пермского края, проектируемая территория расположена в следующих функциональных зонах:

- Ж1 - Зона застройки индивидуальными жилыми домами (включая блокированные жилые дома);
- Т1 - Зона транспортной инфраструктуры;
- Р3 - Зона рекреационного назначения;
- СП2 - Зона озелененных территорий специального назначения;
- А - Зона акваторий.

В соответствии с утвержденными Правилами землепользования и застройки Чайковского городского округа Пермского края, проектируемая территория относится к территориальным зонам:

- Ж1 - Зона застройки индивидуальными жилыми домами (включая блокированные жилые дома);
- Ж1/1 - Зона застройки индивидуальными жилыми домами для размещения территории общего пользования;
- Т1 - Зона транспортной инфраструктуры;
- Р3 - Зона рекреационного назначения;
- СП2 - Зона озелененных территорий специального назначения.
- А - Зона акваторий.

В целом, функциональное зонирование совпадает с градостроительным, за исключением территориальной зоны Ж1/1.

Ж1. Зона застройки индивидуальными жилыми домами (включая блокированные жилые дома).

Таблица 1. Виды разрешенного использования земельных участков и объектов капитального строительства

№ п/п	Наименование вида разрешенного использования земельного участка	Описание вида разрешенного использования земельного участка	Код вида разрешенного использования земельного участка
1	Основные виды разрешенного использования		
1.1	Для индивидуального жилищного строительства	Размещение жилого дома (отдельно стоящего здания количеством надземных этажей не более чем три, высотой не более двадцати метров, которое состоит из комнат и помещений вспомогательного использования, предназначенных для удовлетворения гражданами бытовых и иных нужд, связанных с их проживанием в таком здании, не предназначенного для раздела на самостоятельные объекты недвижимости); выращивание сельскохозяйственных культур; размещение гаражей для собственных нужд и хозяйственных построек	2.1
1.2	Для ведения личного подсобного хозяйства (приусадебный земельный участок)	Размещение жилого дома, указанного в описании вида разрешенного использования с кодом 2.1; производство сельскохозяйственной продукции; размещение гаража и иных вспомогательных сооружений; содержание сельскохозяйственных животных	2.2
1.3	Блокированная жилая застройка	Размещение жилого дома, имеющего одну или несколько общих стен с соседними жилыми	2.3

		<p>домами (количеством этажей не более чем три, при общем количестве совмещенных домов не более десяти и каждый из которых предназначен для проживания одной семьи, имеет общую стену (общие стены) без проемов с соседним домом или соседними домами, расположен на отдельном земельном участке и имеет выход на территорию общего пользования (жилые дома блокированной застройки);</p> <p>разведение декоративных и плодовых деревьев, овощных и ягодных культур;</p> <p>размещение гаражей для собственных нужд и иных вспомогательных сооружений;</p> <p>обустройство спортивных и детских площадок, площадок для отдыха</p>	
1.4	Обслуживание жилой застройки	<p>Размещение объектов капитального строительства, размещение которых предусмотрено видами разрешенного использования с кодами 3.1, 3.2, 3.3, 3.4, 3.4.1, 3.5.1, 3.6, 3.7, 3.10.1, 4.1, 4.3, 4.4, 4.6, 5.1.2, 5.1.3, если их размещение необходимо для обслуживания жилой застройки, а также связано с проживанием граждан, не причиняет вреда окружающей среде и санитарному благополучию, не нарушает права жителей, не требует установления санитарной зоны</p>	2.7
1.5	Хранение автотранспорта	<p>Размещение отдельно стоящих и пристроенных гаражей, в том числе подземных, предназначенных для хранения автотранспорта, в том числе с разделением на машино-места, за</p>	2.7.1

		исключением гаражей, размещение которых предусмотрено содержанием видов разрешенного использования с кодами 2.7.2, 4.9	
1.6	Размещение гаражей для собственных нужд	Размещение для собственных нужд отдельно стоящих гаражей и (или) гаражей, блокированных общими стенами с другими гаражами в одном ряду, имеющих общие с ними крышу, фундамент и коммуникации	2.7.2
1.7	Коммунальное обслуживание	Размещение зданий и сооружений в целях обеспечения физических и юридических лиц коммунальными услугами. Содержание данного вида разрешенного использования включает в себя содержание видов разрешенного использования с кодами 3.1.1 - 3.1.2	3.1
1.8	Предоставление коммунальных услуг	Размещение зданий и сооружений, обеспечивающих поставку воды, тепла, электричества, газа, отвод канализационных стоков, очистку и уборку объектов недвижимости (котельных, водозаборов, очистных сооружений, насосных станций, водопроводов, линий электропередач, трансформаторных подстанций, газопроводов, линий связи, телефонных станций, канализаций, стоянок, гаражей и мастерских для обслуживания уборочной и аварийной техники, сооружений, необходимых для сбора и плавки снега)	3.1.1
1.9	Административные здания организаций, обеспечивающих предоставление	Размещение зданий, предназначенных для приема физических и юридических лиц в связи с предоставлением им коммунальных услуг	3.1.2

	коммунальных услуг		
1.10	Социальное обслуживание	Размещение зданий, предназначенных для оказания гражданам социальной помощи. Содержание данного вида разрешенного использования включает в себя содержание видов разрешенного использования с кодами 3.2.1 - 3.2.4	3.2
1.11	Дома социального обслуживания	Размещение зданий, предназначенных для размещения домов престарелых, домов ребенка, детских домов, пунктов ночлега для бездомных граждан; размещение объектов капитального строительства для временного размещения вынужденных переселенцев, лиц, признанных беженцами	3.2.1
1.12	Оказание социальной помощи населению	Размещение зданий, предназначенных для служб психологической и бесплатной юридической помощи, социальных, пенсионных и иных служб (службы занятости населения, пункты питания малоимущих граждан), в которых осуществляется прием граждан по вопросам оказания социальной помощи и назначения социальных или пенсионных выплат, а также для размещения общественных некоммерческих организаций: некоммерческих фондов, благотворительных организаций, клубов по интересам	3.2.2
1.13	Оказание услуг связи	Размещение зданий, предназначенных для размещения пунктов оказания услуг почтовой, телеграфной, междугородней и международной телефонной связи	3.2.3

1.14	Общежития	Размещение зданий, предназначенных для размещения общежитий, предназначенных для проживания граждан на время их работы, службы или обучения, за исключением зданий, размещение которых предусмотрено содержанием вида разрешенного использования с кодом 4.7	3.2.4
1.15	Бытовое обслуживание	Размещение объектов капитального строительства, предназначенных для оказания населению или организациям бытовых услуг (мастерские мелкого ремонта, ателье, бани, парикмахерские, прачечные, химчистки, похоронные бюро)	3.3
1.16	Амбулаторно-поликлиническое обслуживание	Размещение объектов капитального строительства, предназначенных для оказания гражданам амбулаторно-поликлинической медицинской помощи (поликлиники, фельдшерские пункты, пункты здравоохранения, центры матери и ребенка, диагностические центры, молочные кухни, станции донорства крови, клинические лаборатории)	3.4.1
1.17	Дошкольное, начальное и среднее общее образование	Размещение объектов капитального строительства, предназначенных для просвещения, дошкольного, начального и среднего общего образования (детские ясли, детские сады, школы, лицеи, гимназии, художественные, музыкальные школы, образовательные кружки и иные организации, осуществляющие деятельность по воспитанию, образованию и просвещению), в том числе зданий, спортивных	3.5.1

		сооружений, предназначенных для занятия обучающихся физической культурой и спортом	
1.18	Объекты культурно-досуговой деятельности	Размещение зданий, предназначенных для размещения музеев, выставочных залов, художественных галерей, домов культуры, библиотек, кинотеатров и кинозалов, театров, филармоний, концертных залов, планетариев	3.6.1
1.19	Религиозное использование	Размещение зданий и сооружений религиозного использования. Содержание данного вида разрешенного использования включает в себя содержание видов разрешенного использования с кодами 3.7.1-3.7.2	3.7
1.20	Осуществление религиозных обрядов	Размещение зданий и сооружений, предназначенных для совершения религиозных обрядов и церемоний (в том числе церкви, соборы, храмы, часовни, мечети, молельные дома, синагоги)	3.7.1
1.21	Религиозное управление и образование	Размещение зданий, предназначенных для постоянного местонахождения духовных лиц, паломников и послушников в связи с осуществлением ими религиозной службы, а также для осуществления благотворительной и религиозной образовательной деятельности (монастыри, скиты, дома священнослужителей, воскресные и религиозные школы, семинарии, духовные училища)	3.7.2
1.22	Земельные участки (территории) общего пользования	Земельные участки общего пользования. Содержание данного вида разрешенного использования включает в себя содержание видов разрешенного	12.0

		использования с кодами 12.0.1 - 12.0.2	
1.23	Улично-дорожная сеть	Размещение объектов улично-дорожной сети: автомобильных дорог, трамвайных путей и пешеходных тротуаров в границах населенных пунктов, пешеходных переходов, бульваров, площадей, проездов, велодорожек и объектов велотранспортной и инженерной инфраструктуры; размещение придорожных стоянок (парковок) транспортных средств в границах городских улиц и дорог, за исключением предусмотренных видами разрешенного использования с кодами 2.7.1, 4.9, 7.2.3, а также некапитальных сооружений, предназначенных для охраны транспортных средств	12.0.1
1.24	Благоустройство территории	Размещение декоративных, технических, планировочных, конструктивных устройств, элементов озеленения, различных видов оборудования и оформления, малых архитектурных форм, некапитальных нестационарных строений и сооружений, информационных щитов и указателей, применяемых как составные части благоустройства территории, общественных туалетов	12.0.2
1.25	Ведение огородничества	Осуществление отдыха и (или) выращивания гражданами для собственных нужд сельскохозяйственных культур; размещение хозяйственных построек, не являющихся объектами недвижимости, предназначенных для хранения инвентаря и урожая	13.1

		сельскохозяйственных культур	
2	Условно разрешенные виды использования		
2.1	Магазины	Размещение объектов капитального строительства, предназначенных для продажи товаров, торговая площадь которых составляет до 5000 кв. м	4.4
2.2	Общественное питание	Размещение объектов капитального строительства в целях устройства мест общественного питания (рестораны, кафе, столовые, закусочные, бары)	4.6
2.3	Площадки для занятий спортом	Размещение площадок для занятия спортом и физкультурой на открытом воздухе (физкультурные площадки, беговые дорожки, поля для спортивной игры)	5.1.3
3	Вспомогательные виды разрешенного использования		
3.1	Не подлежат установлению		

Таблица 2. Предельные размеры земельных участков и предельные параметры разрешенного строительства

№ п/п	Предельные (минимальные и (или) максимальные) размеры земельных участков и предельные параметры разрешенного строительства, реконструкции объектов капитального строительства, ед. измерения	Минимальное значение	Максимальное значение
1	<i>предельные (минимальные и (или) максимальные) размеры земельных участков, в том числе их площадь:</i>		
1.1	для вида использования «Для индивидуального жилищного строительства» площадь земельных участков, кв. м	600	2000
1.2	для вида использования «Для ведения личного	800	5000

	подсобного хозяйства (приусадебный земельный участок)» площадь земельных участков, кв. м		
1.3	для вида использования «Блокированная жилая застройка» площадь земельных участков, кв. м	300	5000
1.4	для вида использования «Ведение огородничества» площадь земельных участков, кв. м	100	599
1.5	для иных видов разрешенного использования площадь земельных участков, кв. м	не подлежит установлению	не подлежит установлению
2	<i>отступы от границ земельных участков в целях определения мест допустимого размещения зданий, строений, сооружений, за пределами которых запрещено строительство зданий, строений, сооружений, м:</i>		
2.1	для видов использования «Для индивидуального жилищного строительства», «Для ведения личного подсобного хозяйства (приусадебный земельный участок)»	3 - от границ земельных участков до стены жилого дома; 1 - до хозяйственных построек	не подлежит установлению
2.2	для вида использования «Блокированная жилая застройка»	отступ от границ земельных участков до зданий, строений, сооружений - не менее 3 м со стороны лицевого фасада и не менее 3 м со стороны фасада, противоположного лицевому, не менее 3 м со стороны бокового фасада стены дома, не имеющего одной или несколько общих стен с соседними жилыми домами	не подлежит установлению
2.3	для иных видов разрешенного	не подлежит установлению	не подлежит установлению

	использования		
2.4	для подсобных и вспомогательных объектов капитального строительства и сооружений	1	не подлежит установлению
3	количество этажей или высота зданий, строений, сооружений:		
3.1	для видов использования «Для индивидуального жилищного строительства», «Для ведения личного подсобного хозяйства (приусадебный земельный участок)», «Блокированная жилая застройка», эт.	не подлежит установлению	3
3.2	для видов использования «Для индивидуального жилищного строительства», «Для ведения личного подсобного хозяйства (приусадебный земельный участок)» высота жилого дома, м	не подлежит установлению	20
3.3	для иных видов разрешенного использования, эт.	не подлежит установлению	3
3.4	для иных видов разрешенного использования, м	не подлежит установлению	12
4	процент застройки в границах земельного участка, определяемый как отношение суммарной площади земельного участка, которая может быть застроена, ко всей площади земельного участка:		
4.1	для вида использования «Для индивидуального жилищного строительства»	не подлежит установлению	40% (город) 60% (прочие населенные пункты)
4.2	для вида использования «Блокированная жилая застройка»	не подлежит установлению	30% (город) 60% (прочие населенные пункты)
4.3	для вида использования «Для ведения личного	не подлежит установлению	40% (город) 60% (прочие

	подсобного хозяйства (приусадебный земельный участок)»		населенные пункты)
4.4	для вида использования «Ведение огородничества»	не подлежит установлению	не подлежит установлению
4.5	для иных видов разрешенного использования	не подлежит установлению	не подлежит установлению
5	<p>Иные показатели:</p> <ul style="list-style-type: none"> * «СП 42.133330.2016 Градостроительство. Планировка и застройка городских и сельских поселений», «СП 4.13130 Системы противопожарной защиты. Ограничение пожара на объектах защиты. Требования к объемно-планировочным решениям» своды правил обязательны для применения застройщиками (правообладателями) земельных участков; * высота ограждения земельных участков - не более 1,8 м, на границе с соседними участками ограждения должны быть сетчатые или решетчатые с целью минимального затемнения; * при реконструкции, регистрации индивидуальных жилых домов, блокированных жилых домов, расположенных на территории существующей жилой застройки, допускается их размещение по линии сложившейся застройки, в том числе от смежных земельных участков, без установленного отступа от границ земельного участка при соблюдении противопожарных требований; * при разработке документации по планировке территории (проекты планировки, проекты межевания) для индивидуального жилищного строительства ширина улицы должна быть не менее 15 м, ширина земельного участка для ИЖС, ЛПХ не менее 20 м; * для вновь формируемых (перераспределяемых, разделяемых) земельных участков, минимальная ширина земельного участка устанавливается не менее 20 м; * для вновь формируемых из существующих земельных участков (перераспределение, разделение) ширина участка устанавливается не менее 20 м; * в существующей застройке при формировании земельных участков сохранять существующую ширину улицы. Ширина проезда между основными улицами не менее 7,5 м, радиус закругления проезжей части не менее 6 м; * при наличии утвержденного проекта планировки, проекта межевания руководствоваться документацией по планировке территории. 		

Ж1/1. Зона застройки индивидуальными жилыми домами для размещения территории общего пользования.

Таблица 3. Виды разрешенного использования земельных участков и объектов капитального строительства

№ п/п	Наименование вида разрешенного использования земельного участка	Описание вида разрешенного использования земельного участка	Код вида разрешенного использования земельного участка
1	Основные виды разрешенного использования		
1.1	Земельные участки (территории) общего пользования	Земельные участки общего пользования. Содержание данного вида разрешенного использования включает в себя содержание видов разрешенного использования с кодами 12.0.1 - 12.0.2	12.0
1.2	Улично-дорожная сеть	Размещение объектов улично-дорожной сети: автомобильных дорог, трамвайных путей и пешеходных тротуаров в границах населенных пунктов, пешеходных переходов, бульваров, площадей, проездов, велодорожек и объектов велотранспортной и инженерной инфраструктуры; размещение придорожных стоянок (парковок) транспортных средств в границах городских улиц и дорог, за исключением предусмотренных видами разрешенного использования с кодами 2.7.1, 4.9, 7.2.3, а также некапитальных сооружений, предназначенных для охраны транспортных средств	12.0.1
1.3	Благоустройство территории	Размещение декоративных, технических, планировочных, конструктивных устройств, элементов озеленения, различных видов оборудования и оформления, малых архитектурных форм, некапитальных нестационарных строений и сооружений, информационных щитов и указателей, применяемых как составные части благоустройства территории, общественных туалетов	12.0.2

2	Условно разрешенные виды использования
2.1	Не подлежат установлению
3	Вспомогательные виды разрешенного использования
3.1	Не подлежат установлению

Таблица 4. Предельные размеры земельных участков и предельные параметры разрешенного строительства

№ п/п	Предельные (минимальные и (или) максимальные) размеры земельных участков и предельные параметры разрешенного строительства, реконструкции объектов капитального строительства, ед. измерения	Минимальное значение	Максимальное значение
1	предельные (минимальные и (или) максимальные) размеры земельных участков, в том числе их площадь кв. м:	не подлежит установлению	не подлежит установлению
2	отступы от границ земельных участков в целях определения мест допустимого размещения зданий, строений, сооружений, за пределами которых запрещено строительство зданий, строений, сооружений, м	не подлежит установлению	не подлежит установлению
3	количество этажей или высота зданий, строений, сооружений, эт.	не подлежит установлению	не подлежит установлению
4	процент застройки в границах земельного участка, определяемый как отношение суммарной площади земельного участка, которая может быть застроена, ко всей площади земельного участка:	не подлежит установлению	не подлежит установлению

Т1. Зона транспортной инфраструктуры.

Таблица 5. Виды разрешенного использования земельных участков и объектов капитального строительства

№ п/п	Наименование вида разрешенного использования земельного участка	Описание вида разрешенного использования земельного участка	Код вида разрешенного использования земельного участка
1	Основные виды разрешенного использования		
1.1	Размещение гаражей для собственных нужд	Размещение для собственных нужд отдельно стоящих гаражей и (или) гаражей, блокированных общими стенами с другими гаражами в одном ряду, имеющих общие с ними крышу, фундамент и коммуникации	2.7.2
1.2	Служебные гаражи	Размещение постоянных или временных гаражей, стоянок для хранения служебного автотранспорта, используемого в целях осуществления видов деятельности, предусмотренных видами разрешенного использования с кодами 3.0, 4.0, а также для стоянки и хранения транспортных средств общего пользования, в том числе в депо	4.9
1.3	Объекты дорожного сервиса	Размещение зданий и сооружений дорожного сервиса. Содержание данного вида разрешенного использования включает в себя содержание видов разрешенного использования с кодами 4.9.1.1 - 4.9.1.4	4.9.1
1.4	Заправка транспортных средств	Размещение автозаправочных станций; размещение магазинов сопутствующей торговли, зданий для организации общественного питания в качестве объектов дорожного сервиса	4.9.1.1
1.5	Обеспечение дорожного отдыха	Размещение зданий для предоставления гостиничных услуг в качестве дорожного сервиса (мотелей), а также	4.9.1.2

		размещение магазинов сопутствующей торговли, зданий для организации общественного питания в качестве объектов дорожного сервиса	
1.6	Автомобильные мойки	Размещение автомобильных моек, а также размещение магазинов сопутствующей торговли	4.9.1.3
1.7	Ремонт автомобилей	Размещение мастерских, предназначенных для ремонта и обслуживания автомобилей, и прочих объектов дорожного сервиса, а также размещение магазинов сопутствующей торговли	4.9.1.4
1.8	Железнодорожный транспорт	Размещение объектов капитального строительства железнодорожного транспорта. Содержание данного вида разрешенного использования включает в себя содержание видов разрешенного использования с кодами 7.1.1 - 7.1.2	7.1
1.9	Железнодорожные пути	Размещение железнодорожных путей	7.1.1
1.10	Обслуживание железнодорожных перевозок	Размещение зданий и сооружений, в том числе железнодорожных вокзалов и станций, а также устройств и объектов, необходимых для эксплуатации, содержания, строительства, реконструкции, ремонта наземных и подземных зданий, сооружений, устройств и других объектов железнодорожного транспорта; размещение погрузочно-разгрузочных площадок, прирельсовых складов (за исключением складов горюче-смазочных материалов и автозаправочных станций любых типов, а также складов, предназначенных для хранения	7.1.2

		опасных веществ и материалов, не предназначенных непосредственно для обеспечения железнодорожных перевозок) и иных объектов при условии соблюдения требований безопасности движения, установленных федеральными законами	
1.11	Автомобильный транспорт	Размещение зданий и сооружений автомобильного транспорта. Содержание данного вида разрешенного использования включает в себя содержание видов разрешенного использования с кодами 7.2.1 - 7.2.3	7.2
1.12	Размещение автомобильных дорог	Размещение автомобильных дорог за пределами населенных пунктов и технически связанных с ними сооружений, придорожных стоянок (парковок) транспортных средств в границах городских улиц и дорог, за исключением предусмотренных видами разрешенного использования с кодами 2.7.1, 4.9, 7.2.3, а также некапитальных сооружений, предназначенных для охраны транспортных средств; размещение объектов, предназначенных для размещения постов органов внутренних дел, ответственных за безопасность дорожного движения	7.2.1
1.13	Обслуживание перевозок пассажиров	Размещение зданий и сооружений, предназначенных для обслуживания пассажиров, за исключением объектов капитального строительства, размещение которых предусмотрено содержанием вида разрешенного использования с кодом 7.6	7.2.2
1.14	Стоянки	Размещение стоянок	7.2.3

	транспорта общего пользования	транспортных средств, осуществляющих перевозки людей по установленному маршруту	
1.15	Водный транспорт	Размещение искусственно созданных для судоходства внутренних водных путей, размещение объектов капитального строительства внутренних водных путей, размещение объектов капитального строительства морских портов, размещение объектов капитального строительства, в том числе морских и речных портов, причалов, пристаней, гидротехнических сооружений, навигационного оборудования и других объектов, необходимых для обеспечения судоходства и водных перевозок, заправки водного транспорта	7.3
1.16	Воздушный транспорт	Размещение аэродромов, вертолетных площадок (вертодромов), обустройство мест для приводнения и причаливания гидросамолетов, размещение радиотехнического обеспечения полетов и прочих объектов, необходимых для взлета и приземления (приводнения) воздушных судов, размещение аэропортов (аэровокзалов) и иных объектов, необходимых для посадки и высадки пассажиров и их сопровождающего обслуживания и обеспечения их безопасности, а также размещение объектов, необходимых для погрузки, разгрузки и хранения грузов, перемещаемых воздушным путем; размещение объектов, предназначенных для	7.4

		технического обслуживания и ремонта воздушных судов	
1.17	Земельные участки (территории) общего пользования	Земельные участки общего пользования. Содержание данного вида разрешенного использования включает в себя содержание видов разрешенного использования с кодами 12.0.1 - 12.0.2	12.0
1.18	Улично-дорожная сеть	Размещение объектов улично-дорожной сети: автомобильных дорог, трамвайных путей и пешеходных тротуаров в границах населенных пунктов, пешеходных переходов, бульваров, площадей, проездов, велодорожек и объектов велотранспортной и инженерной инфраструктуры; размещение придорожных стоянок (парковок) транспортных средств в границах городских улиц и дорог, за исключением предусмотренных видами разрешенного использования с кодами 2.7.1, 4.9, 7.2.3, а также некапитальных сооружений, предназначенных для охраны транспортных средств	12.0.1
1.19	Благоустройство территории	Размещение декоративных, технических, планировочных, конструктивных устройств, элементов озеленения, различных видов оборудования и оформления, малых архитектурных форм, некапитальных нестационарных строений и сооружений, информационных щитов и указателей, применяемых как составные части благоустройства территории, общественных туалетов	12.0.2
2	Условно разрешенные виды использования		
2.1	Не подлежат установлению		
3	Вспомогательные виды разрешенного использования		

3.1	Не подлежат установлению
-----	--------------------------

Таблица 6. Предельные размеры земельных участков и предельные параметры разрешенного строительства

№ п/п	Предельные (минимальные и (или) максимальные) размеры земельных участков и предельные параметры разрешенного строительства, реконструкции объектов капитального строительства, ед. измерения	Минимальное значение	Максимальное значение
1	предельные (минимальные и (или) максимальные) размеры земельных участков, в том числе их площадь кв. м:		
1.1.	для вида использования «Размещение гаражей для собственных нужд», «Служебные гаражи», кв. м	10	100000
1.2	для иных видов разрешенного использования	50	100000
2	отступы от границ земельных участков в целях определения мест допустимого размещения зданий, строений, сооружений, за пределами которых запрещено строительство зданий, строений, сооружений, м	не подлежит установлению	не подлежит установлению
3	количество этажей или высота зданий, строений, сооружений, эт.	не подлежит установлению	2
4	процент застройки в границах земельного участка, определяемый как отношение суммарной площади земельного участка, которая может быть застроена, ко всей площади земельного участка:	не подлежит установлению	60

Р3. Зона рекреационного назначения

Таблица 7. Виды разрешенного использования земельных участков и объектов капитального строительства

№ п/п	Наименование вида разрешенного использования земельного участка	Описание вида разрешенного использования земельного участка	Код вида разрешенного использования земельного участка
1	Основные виды разрешенного использования		
1.1	Площадки для занятий спортом	Размещение площадок для занятия спортом и физкультурой на открытом воздухе (физкультурные площадки, беговые дорожки, поля для спортивной игры)	5.1.3
1.2	Спортивные базы	Размещение спортивных баз и лагерей, в которых осуществляется спортивная подготовка длительно проживающих в них лиц	5.1.7
1.3	Природно-познавательный туризм	Размещение баз и палаточных лагерей для проведения походов и экскурсий по ознакомлению с природой, пеших и конных прогулок, устройство троп и дорожек, размещение щитов с познавательными сведениями об окружающей природной среде; осуществление необходимых природоохранных и природовосстановительных мероприятий	5.2
1.4	Туристическое обслуживание	Размещение пансионатов, гостиниц, кемпингов, домов отдыха, не оказывающих услуги по лечению; размещение детских лагерей	5.2.1
1.5	Земельные участки (территории) общего пользования	Земельные участки общего пользования. Содержание данного вида разрешенного использования включает в себя содержание видов разрешенного использования с кодами 12.0.1 - 12.0.2	12.0
1.6	Улично-дорожная сеть	Размещение объектов улично-дорожной сети: автомобильных	12.0.1

		<p>дорог, трамвайных путей и пешеходных тротуаров в границах населенных пунктов, пешеходных переходов, бульваров, площадей, проездов, велодорожек и объектов велотранспортной и инженерной инфраструктуры; размещение придорожных стоянок (парковок) транспортных средств в границах городских улиц и дорог, за исключением предусмотренных видами разрешенного использования с кодами 2.7.1, 4.9, 7.2.3, а также некапитальных сооружений, предназначенных для охраны транспортных средств</p>	
1.7	Благоустройство территории	<p>Размещение декоративных, технических, планировочных, конструктивных устройств, элементов озеленения, различных видов оборудования и оформления, малых архитектурных форм, некапитальных нестационарных строений и сооружений, информационных щитов и указателей, применяемых как составные части благоустройства территории, общественных туалетов</p>	12.0.2
2	Условно разрешенные виды использования		
2.1	Не подлежат установлению		
3	Вспомогательные виды разрешенного использования		
3.1	Не подлежат установлению		

Таблица 8. Предельные размеры земельных участков и предельные параметры разрешенного строительства

№ п/п	Предельные (минимальные и (или) максимальные) размеры земельных участков и предельные параметры разрешенного строительства, реконструкции объектов капитального строительства, ед. измерения	Минимальное значение	Максимальное значение
1	предельные (минимальные и (или) максимальные) размеры земельных участков, в том числе их площадь:	не подлежит установлению	не подлежит установлению
2	отступы от границ земельных участков в целях определения мест допустимого размещения зданий, строений, сооружений, за пределами которых запрещено строительство зданий, строений, сооружений, м	не подлежит установлению	не подлежит установлению
3	количество этажей или высота зданий, строений, сооружений, эт.	не подлежит установлению	не подлежит установлению
4	процент застройки в границах земельного участка, определяемый как отношение суммарной площади земельного участка, которая может быть застроена, ко всей площади земельного участка:	не подлежит установлению	не подлежит установлению

СП2. Зона озелененных территорий специального назначения.

Таблица 9. Виды разрешенного использования земельных участков и объектов капитального строительства

№ п/п	Наименование вида разрешенного использования земельного участка	Описание вида разрешенного использования земельного участка	Код вида разрешенного использования земельного участка
1	Основные виды разрешенного использования		
1.1	Питомники	Выращивание и реализация подроста деревьев и кустарников, используемых в сельском хозяйстве, а также иных сельскохозяйственных культур для получения рассады и семян; размещение сооружений, необходимых для указанных видов сельскохозяйственного производства	1.17
1.2	Благоустройство территории	Размещение декоративных, технических, планировочных, конструктивных устройств, элементов озеленения, различных видов оборудования и оформления, малых архитектурных форм, некапитальных нестационарных строений и сооружений, информационных щитов и указателей, применяемых как составные части благоустройства территории, общественных туалетов	12.0.2
2	Условно разрешенные виды использования		
2.1	Не подлежат установлению		
3	Вспомогательные виды разрешенного использования		
3.1	Не подлежат установлению		

Таблица 10. Предельные размеры земельных участков и предельные параметры разрешенного строительства

№ п/п	Предельные (минимальные и (или) максимальные) размеры земельных участков и предельные параметры разрешенного строительства, реконструкции объектов капитального строительства, ед. измерения	Минимальное значение	Максимальное значение
1	предельные (минимальные и (или) максимальные) размеры земельных участков, в том числе их площадь:	не подлежит установлению	не подлежит установлению
2	отступы от границ земельных участков в целях определения мест допустимого размещения зданий, строений, сооружений, за пределами которых запрещено строительство зданий, строений, сооружений, м	не подлежит установлению	не подлежит установлению
3	количество этажей или высота зданий, строений, сооружений, эт.	не подлежит установлению	не подлежит установлению
4	процент застройки в границах земельного участка, определяемый как отношение суммарной площади земельного участка, которая может быть застроена, ко всей площади земельного участка:	не подлежит установлению	не подлежит установлению

2. ОПИСАНИЕ ПРЕДЛАГАЕМЫХ ПРОЕКТНЫХ РЕШЕНИЙ

Проект межевания разрабатывается с целью установления границ земельных участков, на которых расположены объекты капитального строительства, определения местоположения границ образуемых и изменяемых земельных участков, установления красных линий для застроенных территорий.

Основой для архитектурно-планировочного решения настоящего проекта межевания является Генеральный план Чайковского городского округа Пермского края и Правила землепользования и застройки городского округа Пермского края.

В проекте межевания проектируемая территория делится на территории общего пользования, жилую зону, рекреационного и специального назначения, а также зоны инженерной и транспортной инфраструктур.

К территориям общего пользования относятся земли, занятые дорогами, улицами, проездами (в пределах красных линий), а также площадками и участками объектов общего пользования.

Территория общего пользования отделяется от кварталов, подлежащих застройке, красными линиями.

Красные линии установлены с учетом существующей застройки, сформированных земельных участков, СП 42.13330.2016 «Градостроительство. Планировка и застройка городских и сельских поселений» и «Рекомендаций по проектированию улиц и дорог городов и сельских поселений».

Отступы от красной линии в целях определения мест допустимого размещения зданий, строений, сооружений в соответствии с ПЗЗ составляют 3 метра только в зоне Ж1.

В границах территории межевания находятся 95 ранее сформированных земельных участков, в отношении которых имеются сведения в Едином государственном реестре недвижимости. В соответствии с требованиями земельного законодательства границы установлены у 78 земельных участка.

Проектом межевания предлагается:

- Провести уточнение местоположения границ земельного участка с кадастровым номером 59:12:0470000:2.
- Провести исправление местоположения границ земельного участка с кадастровым номером 59:12:0470000:3.
- Провести исправление местоположения границ земельного участка с кадастровым номером 59:12:0470000:4.
- Провести исправление местоположения границ земельного участка с кадастровым номером 59:12:0470000:6 (1 этап). Вторым этапом провести образование земельного участка путем перераспределения земельного участка с кадастровым номером 59:12:0470000:6 и земель, находящихся в государственной или муниципальной собственности с разрешенным видом использования «Для ведения личного подсобного хозяйства (приусадебный земельный участок)» (с обозначением на чертеже :ЗУ6/1) (код вида – 2.2).

- Провести исправление местоположения границ земельного участка с кадастровым номером 59:12:0470000:9 (1 этап). Вторым этапом провести образование земельного участка путем перераспределения земельного участка с кадастровым номером 59:12:0470000:9 и земель, находящихся в государственной или муниципальной собственности с разрешенным видом использования «Для ведения личного подсобного хозяйства (приусадебный земельный участок)» (с обозначением на чертеже :ЗУ9/1) (код вида – 2.2).
- Провести уточнение местоположения границ земельного участка с кадастровым номером 59:12:0470000:11.
- Провести уточнение местоположения границ земельного участка с кадастровым номером 59:12:0470000:12.
- Провести уточнение местоположения границ земельного участка с кадастровым номером 59:12:0470000:13.
- Провести уточнение местоположения границ земельного участка с кадастровым номером 59:12:0470000:15.
- Провести образование земельного участка путем перераспределения земельного участка с кадастровым номером 59:12:0470000:16 и земель, находящихся в государственной или муниципальной собственности с разрешенным видом использования «Для ведения личного подсобного хозяйства (приусадебный земельный участок)» (с обозначением на чертеже :ЗУ16/1) (код вида – 2.2).
- Провести исправление местоположения границ земельного участка с кадастровым номером 59:12:0470000:20.
- Провести исправление местоположения границ земельного участка с кадастровым номером 59:12:0470000:32 (1 этап). Вторым этапом провести образование земельного участка путем перераспределения земельного участка с кадастровым номером 59:12:0470000:32 и земель, находящихся в государственной или муниципальной собственности с разрешенным видом использования «Для ведения личного подсобного хозяйства (приусадебный земельный участок)» (с обозначением на чертеже :ЗУ32/1) (код вида – 2.2).
- Провести исправление местоположения границ земельного участка с кадастровым номером 59:12:0470000:33 (1 этап). Вторым этапом провести образование земельного участка путем перераспределения земельного участка с кадастровым номером 59:12:0470000:33 и земель, находящихся в государственной или муниципальной собственности с разрешенным видом использования «Для ведения личного подсобного хозяйства (приусадебный земельный участок)» (с обозначением на чертеже :ЗУ33/1) (код вида – 2.2).
- Провести исправление местоположения границ земельного участка с кадастровым номером 59:12:0470000:37.
- Провести исправление местоположения границ земельного участка с кадастровым номером 59:12:0470000:38.
- Провести уточнение местоположения границ земельного участка с кадастровым номером 59:12:0470000:40.

- Провести образование земельного участка путем перераспределения земельного участка с кадастровым номером 59:12:0470000:42 и земель, находящихся в государственной или муниципальной собственности с разрешенным видом использования «Для ведения личного подсобного хозяйства (приусадебный земельный участок)» (с обозначением на чертеже :ЗУ42/1) (код вида – 2.2).

- Провести исправление местоположения границ земельного участка с кадастровым номером 59:12:0470000:43 (1 этап). Вторым этапом провести образование земельного участка путем перераспределения земельного участка с кадастровым номером 59:12:0470000:43 и земель, находящихся в государственной или муниципальной собственности с разрешенным видом использования «Для ведения личного подсобного хозяйства (приусадебный земельный участок)» (с обозначением на чертеже :ЗУ43/1) (код вида – 2.2).

- Провести исправление местоположения границ земельного участка с кадастровым номером 59:12:0470000:46 (1 этап). Вторым этапом провести образование земельного участка путем перераспределения земельного участка с кадастровым номером 59:12:0470000:46 и земель, находящихся в государственной или муниципальной собственности с разрешенным видом использования «Для ведения личного подсобного хозяйства (приусадебный земельный участок)» (с обозначением на чертеже :ЗУ46/1) (код вида – 2.2).

- Провести исправление местоположения границ земельного участка с кадастровым номером 59:12:0470000:48 (1 этап). Вторым этапом провести образование земельного участка путем перераспределения земельного участка с кадастровым номером 59:12:0470000:48 и земель, находящихся в государственной или муниципальной собственности с разрешенным видом использования «Для ведения личного подсобного хозяйства (приусадебный земельный участок)» (с обозначением на чертеже :ЗУ48/1) (код вида – 2.2).

- Провести образование земельного участка путем перераспределения земельного участка с кадастровым номером 59:12:0470000:49 и земель, находящихся в государственной или муниципальной собственности с разрешенным видом использования «Для ведения личного подсобного хозяйства (приусадебный земельный участок)» (с обозначением на чертеже :ЗУ49/1) (код вида – 2.2).

- Провести исправление местоположения границ земельного участка с кадастровым номером 59:12:0470000:50.

- Провести уточнение местоположения границ земельного участка с кадастровым номером 59:12:0470000:51 (1 этап). Вторым этапом провести образование земельного участка путем перераспределения земельного участка с кадастровым номером 59:12:0470000:51 и земель, находящихся в государственной или муниципальной собственности с разрешенным видом использования «Для ведения личного подсобного хозяйства (приусадебный земельный участок)» (с обозначением на чертеже :ЗУ51/1) (код вида – 2.2).

- Провести исправление местоположения границ земельного участка с кадастровым номером 59:12:0470000:56.

- Провести уточнение местоположения границ земельного участка с кадастровым номером 59:12:0470000:60.
- Провести исправление местоположения границ земельного участка с кадастровым номером 59:12:0470000:61.
- Провести исправление местоположения границ земельного участка с кадастровым номером 59:12:0470000:65.
- Провести образование земельного участка путем перераспределения земельного участка с кадастровым номером 59:12:0470000:66 и земель, находящихся в государственной или муниципальной собственности с разрешенным видом использования «Для ведения личного подсобного хозяйства (приусадебный земельный участок)» (с обозначением на чертеже :ЗУ66/1) (код вида – 2.2).
- Провести уточнение местоположения границ земельного участка с кадастровым номером 59:12:0470000:69 (1 этап). Вторым этапом провести образование земельного участка путем перераспределения земельного участка с кадастровым номером 59:12:0470000:69 и земель, находящихся в государственной или муниципальной собственности с разрешенным видом использования «Для ведения личного подсобного хозяйства (приусадебный земельный участок)» (с обозначением на чертеже :ЗУ69/1) (код вида – 2.2).
- Провести исправление местоположения границ земельного участка с кадастровым номером 59:12:0470000:71.
- Провести исправление местоположения границ земельного участка с кадастровым номером 59:12:0470000:72 .
- Провести исправление местоположения границ земельного участка с кадастровым номером 59:12:0470000:73.
- Провести образование земельного участка путем перераспределения земельного участка с кадастровым номером 59:12:0470000:90 и земель, находящихся в государственной или муниципальной собственности с разрешенным видом использования «Для ведения личного подсобного хозяйства (приусадебный земельный участок)» (с обозначением на чертеже :ЗУ90/1) (код вида – 2.2).
- Провести исправление местоположения границ земельного участка с кадастровым номером 59:12:0470000:100.
- Провести исправление местоположения границ земельного участка с кадастровым номером 59:12:0470000:101 (1 этап). Вторым этапом провести образование земельного участка путем перераспределения земельного участка с кадастровым номером 59:12:0470000:101 и земель, находящихся в государственной или муниципальной собственности с разрешенным видом использования «Для ведения личного подсобного хозяйства (приусадебный земельный участок)» (с обозначением на чертеже :ЗУ101/1) (код вида – 2.2).
- Провести исправление местоположения границ земельного участка с кадастровым номером 59:12:0470000:149.
- Провести исправление местоположения границ земельного участка с кадастровым номером 59:12:0470000:150.

- Провести исправление местоположения границ земельного участка с кадастровым номером 59:12:0470000:152.

- Провести уточнение местоположения границ земельного участка с кадастровым номером 59:12:0470000:154.

- На рабочей встрече было решено оставить границы земельного участка с кадастровым номером 59:12:0470000:157 без изменений, так как границы участка выходят за границу населенного пункта и частично накладываются на земельный участок с кадастровым номером 59:12:0000000:19903 для сельскохозяйственного использования.

- Провести исправление местоположения границ земельного участка с кадастровым номером 59:12:0470000:158 (1 этап). Вторым этапом провести образование земельного участка путем перераспределения земельного участка с кадастровым номером 59:12:0470000:158 и земель, находящихся в государственной или муниципальной собственности с разрешенным видом использования «Для ведения личного подсобного хозяйства (приусадебный земельный участок)» (с обозначением на чертеже :ЗУ158/1) (код вида – 2.2).

- Провести уточнение местоположения границ земельного участка с кадастровым номером 59:12:0470000:159 (1 этап). Вторым этапом провести образование земельного участка путем перераспределения земельного участка с кадастровым номером 59:12:0470000:159 и земель, находящихся в государственной или муниципальной собственности с разрешенным видом использования «Для ведения личного подсобного хозяйства (приусадебный земельный участок)» (с обозначением на чертеже :ЗУ159/1) (код вида – 2.2).

- Провести исправление местоположения границ земельного участка с кадастровым номером 59:12:0470000:160.

- Провести образование земельного участка путем перераспределения земельного участка с кадастровым номером 59:12:0470000:161 и земель, находящихся в государственной или муниципальной собственности с разрешенным видом использования «Для ведения личного подсобного хозяйства (приусадебный земельный участок)» (с обозначением на чертеже :ЗУ161/1) (код вида – 2.2).

- Провести исправление местоположения границ земельного участка с кадастровым номером 59:12:0470000:162 (1 этап). Вторым этапом провести образование земельного участка путем перераспределения земельного участка с кадастровым номером 59:12:0470000:162 и земель, находящихся в государственной или муниципальной собственности с разрешенным видом использования «Для ведения личного подсобного хозяйства (приусадебный земельный участок)» (с обозначением на чертеже :ЗУ162/1) (код вида – 2.2).

- Провести исправление местоположения границ земельного участка с кадастровым номером 59:12:0470000:163.

- Провести уточнение местоположения границ земельного участка с кадастровым номером 59:12:0470000:164 (1 этап). Вторым этапом провести образование земельного участка путем перераспределения земельного участка с кадастровым номером 59:12:0470000:164 и земель, находящихся в государственной или муниципальной собственности с разрешенным видом

использования «Для ведения личного подсобного хозяйства (приусадебный земельный участок)» (с обозначением на чертеже :ЗУ164/1) (код вида – 2.2).

- Провести уточнение местоположения границ земельного участка с кадастровым номером 59:12:0470000:165. (1 этап). Вторым этапом провести образование земельного участка путем перераспределения земельного участка с кадастровым номером 59:12:0470000:165 и земель, находящихся в государственной или муниципальной собственности с разрешенным видом использования «Для ведения личного подсобного хозяйства (приусадебный земельный участок)» (с обозначением на чертеже :ЗУ165/1) (код вида – 2.2).

- Провести исправление местоположения границ земельного участка с кадастровым номером 59:12:0470000:167.

- Провести исправление местоположения границ земельного участка с кадастровым номером 59:12:0470000:170.

- Провести уточнение местоположения границ земельного участка с кадастровым номером 59:12:0470000:171.

- Провести исправление местоположения границ земельного участка с кадастровым номером 59:12:0470000:172.

- Провести исправление местоположения границ земельного участка с кадастровым номером 59:12:0470000:173.

- Провести исправление местоположения границ земельного участка с кадастровым номером 59:12:0470000:175.

- Провести уточнение местоположения границ земельного участка с кадастровым номером 59:12:0470000:233.

- Провести образование земельного участка путем перераспределения земельного участка с кадастровым номером 59:12:0470000:236 и земель, находящихся в государственной или муниципальной собственности с разрешенным видом использования «Ведение огородничества» (с обозначением на чертеже :ЗУ236/1) (код вида – 13.1).

- Провести уточнение местоположения границ земельного участка с кадастровым номером 59:12:0470000:238.

- Провести образование земельного участка путем перераспределения земельного участка с кадастровым номером 59:12:0470000:251 и земель, находящихся в государственной или муниципальной собственности с разрешенным видом использования «Для ведения личного подсобного хозяйства (приусадебный земельный участок)» (с обозначением на чертеже :ЗУ251/1) (код вида – 2.2).

- Провести исправление местоположения границ земельного участка с кадастровым номером 59:12:0470000:258 (1 этап). Вторым этапом провести образование земельного участка путем перераспределения земельного участка с кадастровым номером 59:12:0470000:258 и земель, находящихся в государственной или муниципальной собственности с разрешенным видом использования «Для ведения личного подсобного хозяйства (приусадебный земельный участок)» (с обозначением на чертеже :ЗУ258/1) (код вида – 2.2).

- Провести уточнение местоположения границ земельного участка с кадастровым номером 59:12:0470000:259 (1 этап). Вторым этапом провести

образование земельного участка путем перераспределения земельного участка с кадастровым номером 59:12:0470000:259 и земель, находящихся в государственной или муниципальной собственности с разрешенным видом использования «Для ведения личного подсобного хозяйства (приусадебный земельный участок)» (с обозначением на чертеже :ЗУ259/1) (код вида – 2.2).

- Провести исправление местоположения границ земельного участка с кадастровым номером 59:12:0470000:265.

- Провести образование земельного участка путем перераспределения земельного участка с кадастровым номером 59:12:0470000:267 и земель, находящихся в государственной или муниципальной собственности с разрешенным видом использования «Для ведения личного подсобного хозяйства (приусадебный земельный участок)» (с обозначением на чертеже :ЗУ267/1) (код вида – 2.2).

- Провести исправление местоположения границ земельного участка с кадастровым номером 59:12:0470000:268.

- Провести исправление местоположения границ земельного участка с кадастровым номером 59:12:0470000:269.

- Провести образование земельного участка путем перераспределения земельного участка с кадастровым номером 59:12:0470000:270 и земель, находящихся в государственной или муниципальной собственности с разрешенным видом использования «Для ведения личного подсобного хозяйства (приусадебный земельный участок)» (с обозначением на чертеже :ЗУ270/1) (код вида – 2.2).

- Провести исправление местоположения границ земельного участка с кадастровым номером 59:12:0470000:271.

- Провести исправление местоположения границ земельного участка с кадастровым номером 59:12:0470000:273.

- Провести исправление местоположения границ земельного участка с кадастровым номером 59:12:0470000:274.

- Провести исправление местоположения границ земельного участка с кадастровым номером 59:12:0470000:393.

- Провести исправление местоположения границ земельного участка с кадастровым номером 59:12:0470000:394 (1 этап). Вторым этапом провести образование земельного участка путем перераспределения земельного участка с кадастровым номером 59:12:0470000:394 и земель, находящихся в государственной или муниципальной собственности с разрешенным видом использования «Для ведения личного подсобного хозяйства (приусадебный земельный участок)» (с обозначением на чертеже :ЗУ394/1) (код вида – 2.2).

- Провести исправление местоположения границ земельного участка с кадастровым номером 59:12:0470000:395 (1 этап). Вторым этапом провести образование земельного участка путем перераспределения земельного участка с кадастровым номером 59:12:0470000:395 и земель, находящихся в государственной или муниципальной собственности с разрешенным видом использования «Для ведения личного подсобного хозяйства (приусадебный земельный участок)» (с обозначением на чертеже :ЗУ395/1) (код вида – 2.2).

- Провести исправление местоположения границ земельного участка с кадастровым номером 59:12:0470000:397.

- Провести исправление местоположения границ земельного участка с кадастровым номером 59:12:0470000:398.

- Провести исправление местоположения границ земельного участка с кадастровым номером 59:12:0470000:401.

- Провести исправление местоположения границ земельного участка с кадастровым номером 59:12:0740003:99.

Также образованы следующие земельные участки в кадастровом квартале 59:12:0470000:

- Участок :ЗУ1 сформировать из земель, находящихся в государственной или муниципальной собственности с видом разрешенного использования «Для ведения личного подсобного хозяйства (приусадебный земельный участок)» (код вида – 2.2).

- Участок :ЗУ2 сформировать из земель, находящихся в государственной или муниципальной собственности с видом разрешенного использования «Для ведения личного подсобного хозяйства (приусадебный земельный участок)» (код вида – 2.2).

- Участок :ЗУ3 сформировать из земель, находящихся в государственной или муниципальной собственности с видом разрешенного использования «Объекты дорожного сервиса» (код вида – 4.9.1). Поставить на государственный кадастровый учет по результатам межевания после внесения изменений в ПЗЗ.

- Участок :ЗУ4 сформировать из земель, находящихся в государственной или муниципальной собственности с видом разрешенного использования «Для ведения личного подсобного хозяйства (приусадебный земельный участок)» (код вида – 2.2). Поставить на государственный кадастровый учет по результатам межевания.

- Участок :ЗУ5 сформировать из земель, находящихся в государственной или муниципальной собственности с видом разрешенного использования «Земельные участки (территории) общего пользования» (код вида – 12.0). Поставить на государственный кадастровый учет по результатам межевания.

- Участок :ЗУ6 сформировать из земель, находящихся в государственной или муниципальной собственности с видом разрешенного использования «Земельные участки (территории) общего пользования» (код вида – 12.0). Поставить на государственный кадастровый учет по результатам межевания.

- Участок :ЗУ7 сформировать из земель, находящихся в государственной или муниципальной собственности с видом разрешенного использования «Земельные участки (территории) общего пользования» (код вида – 12.0). Поставить на государственный кадастровый учет по результатам межевания.

- Участок :ЗУ8 сформировать из земель, находящихся в государственной или муниципальной собственности с видом разрешенного использования «Земельные участки (территории) общего пользования» (код вида – 12.0). Поставить на государственный кадастровый учет по результатам межевания.

- Участок :ЗУ9 сформировать из земель, находящихся в государственной или муниципальной собственности с видом разрешенного использования «Земельные участки (территории) общего пользования» (код вида – 12.0). Поставить на государственный кадастровый учет по результатам межевания.

- Участок :ЗУ10 сформировать из земель, находящихся в государственной или муниципальной собственности с видом разрешенного использования «Земельные участки (территории) общего пользования» (код вида – 12.0). Поставить на государственный кадастровый учет по результатам межевания.

- Участок :ЗУ11 сформировать из земель, находящихся в государственной или муниципальной собственности с видом разрешенного использования «Земельные участки (территории) общего пользования» (код вида – 12.0). Поставить на государственный кадастровый учет по результатам межевания.

- Участок :ЗУ12 сформировать из земель, находящихся в государственной или муниципальной собственности с видом разрешенного использования «Земельные участки (территории) общего пользования» (код вида – 12.0). Поставить на государственный кадастровый учет по результатам межевания.

- Участок :ЗУ13 сформировать из земель, находящихся в государственной или муниципальной собственности с видом разрешенного использования «Земельные участки (территории) общего пользования» (код вида – 12.0). Поставить на государственный кадастровый учет по результатам межевания.

- Участок :ЗУ14 сформировать из земель, находящихся в государственной или муниципальной собственности с видом разрешенного использования «Ведение огородничества» (код вида – 13.1).

Каталог координат поворотных точек границ образуемых и изменяемых земельных участков приведен в таблице 19.

Границы земельных участков с кадастровыми номерами 59:12:0470000:1, 59:12:0470000:5, 59:12:0470000:34, 59:12:0470000:57, 59:12:0470000:58, 59:12:0470000:67, 59:12:0470000:77, 59:12:0470000:78, 59:12:0470000:91, 59:12:0470000:147, 59:12:0470000:157, 59:12:0470000:166, 59:12:0470000:168, 59:12:0470000:169, 59:12:0470000:231, 59:12:0470000:237, 59:12:0470000:248, 59:12:0470000:257, 59:12:0470000:266, 59:12:0470000:270, 59:12:0470000:399, 59:12:0470000:405 (на схеме использования территории в период подготовки проекта межевания) в проекте межевания оставлены без изменения.

Земельный участок с кадастровым номером 59:12:0470000:261 не идентифицирован на территории квартала.

3. ОГРАНИЧЕНИЯ ИСПОЛЬЗОВАНИЯ ТЕРРИТОРИИ

В соответствии со статьей 1 Градостроительного кодекса Российской Федерации зонами с особыми условиями использования территорий называются охранные, санитарно-защитные зоны, зоны охраны объектов культурного наследия (памятников истории и культуры) народов Российской Федерации, водоохранные зоны, зоны санитарной охраны источников питьевого и хозяйственно-бытового водоснабжения, зоны охраняемых объектов, иные зоны, устанавливаемые в соответствии с законодательством Российской Федерации.

В пределах территории кадастрового квартала 59:12:0470000 объекты культурного наследия, включенные в единый государственный реестр, либо выявленные объекты культурного наследия отсутствуют.

Проектом межевания территории предусмотрено установление публичных сервитутов на земельный участок 59:12:0470000:248.

Таблица 11. Публичные сервитуты на земельных участках.

№	Обозначение части земельного участка	Площадь	Вид разрешенного использования
1	:ЗУ248/чзу1	893	Публичный сервитут (проход, проезд)

На проектируемой территории территориальными подразделениями федеральных органов исполнительной власти установлены границы зон с особыми условиями использования территории (границы ЗОУиТ приняты согласно данным ЕГРН).

Таблица 12. Зоны с особыми условиями использования территории.

№	Номер зоны	Наименование зоны	Тип зоны
1	59:12-6.335	ОХРАННАЯ ЗОНА ВЛ - 0,4 КВ н.п. ЛУКИНЦЫ, от ТП №1057	Охранный инженерных коммуникаций зона
2	59:12-6.80	Охранный зона ВЛ-10 кВ ф. № 7 от ПС «Лукинцы»	Охранный инженерных коммуникаций зона
3	59:12-6.94	Охранный зона ВЛ-0,4 кВ н.п. Лукинцы, от КТП № 1771	Охранный инженерных коммуникаций зона
4	59:12-6.396	Охранный зона ВЛ-10 кВ ф. № 15 от ПС «Лукинцы»	Охранный инженерных коммуникаций зона
5	59:12-6.714	Охранный зона КТП № 1057 - 160 кВА	Охранный инженерных коммуникаций зона
6	59:12-6.1406	Охранный зона ВЛ 0,4 кВ № 1,3 Лукинцы КТП № 1057	Охранный инженерных коммуникаций зона
7	59:12-6.1267	ОХРАННАЯ ЗОНА ВЛ 0,4 КВ № 1 ОТ КТП № 1057	Охранный инженерных коммуникаций зона

8	59:12-6.1901	III пояс зоны санитарной охраны для скважин №№ 76501, 76502 хозяйственно-питьевого и производственно-технического водоснабжения	Зона охраны природных объектов
---	--------------	---	--------------------------------

4. ПЕРЕЧЕНЬ И СВЕДЕНИЯ О ПЛОЩАДИ И ВИДЕ РАЗРЕШЕННОГО ИСПОЛЬЗОВАНИЯ ЗЕМЕЛЬНЫХ УЧАСТКОВ ФАКТИЧЕСКОГО ЗЕМЛЕПОЛЬЗОВАНИЯ

Таблица 13. Перечень и сведения о площади и виде разрешенного использования земельных участков фактического землепользования

№ п/п	Кадастровый номер земельного участка или обозначение на чертеже	Адрес земельного участка	Вид права на земельный участок	Вид разрешенного использования	Площадь земельного участка по документу, кв.м.	Площадь земельного участка по проекту, кв.м.	Примечание
1	59:12:0470000:1	Пермский край, Чайковский район, д. Лукинцы, ул. Луговая, 91 "а"	Частная собственность	Для ведения личного подсобного хозяйства	3852 +/-22	3852	Остается без изменений
2	59:12:0470000:2	Пермский край, город Чайковский, д. Лукинцы, ул. Луговая, д. 89	Частная собственность	Для ведения личного подсобного хозяйства	4948	4948	Уточнение границ земельного участка
3	59:12:0470000:3	Пермский край, г Чайковский, д. Лукинцы, ул. Луговая, д. 87	Частная собственность	для ведения личного подсобного хозяйства	4548 +/-27.43	4474	Исправление границ земельного участка
4	59:12:0470000:4	Пермский край, Город Чайковский, Деревня Лукинцы, Улица Луговая	Частная собственность	Для личного подсобного пользования	3655 +/-42	3691	Исправление границ земельного участка
5	59:12:0470000:5	Пермский край, г Чайковский, д. Лукинцы, ул. Луговая, д. 83	Частная собственность	Для ведения личного подсобного хозяйства	5000 +/-35.1	5000	Остается без изменений
6	59:12:0470000:6	617750, Пермский край, г Чайковский, д. Лукинцы, ул. Луговая, д. 79	Частная собственность	Личное подсобное хозяйство	1755 +/-15	1756	Исправление границ земельного участка

7	59:12:0470000:9	Пермский край, Город Чайковский, Деревня Лукинцы, Улица Луговая	Частная собственность	Для ведения личного подсобного хозяйства	3000	3000	Исправление границ земельного участка
8	59:12:0470000:11	Пермский край, г Чайковский, д. Лукинцы, пер Дорожный, д. 1	Частная собственность	Для ведения личного подсобного хозяйства	2280	2320	Уточнение границ земельного участка
9	59:12:0470000:12	Пермский край, г Чайковский, д. Лукинцы, д. 12	Частная собственность	Для ведения личного подсобного хозяйства	3266	2953	Уточнение границ земельного участка
10	59:12:0470000:13	Пермский край, г Чайковский, д. Лукинцы, пер Дорожный, д. 5	Частная собственность	Для ведения личного подсобного хозяйства	3570	3219	Уточнение границ земельного участка
11	59:12:0470000:15	Российская Федерация, Пермский край, г.о. Чайковский, д. Лукинцы, ул. Луговая, з/у 32	Частная собственность	Для индивидуального жилищного строительства	2772	3083	Уточнение границ земельного участка
12	59:12:0470000:16	Пермский край, г Чайковский, д. Лукинцы	Частная собственность	Личное подсобное хозяйство	2017 +/-16	2017	Остается без изменений
13	59:12:0470000:20	Пермский край, г Чайковский, д. Лукинцы, ул. Луговая, д. 20	Частная собственность	Личное подсобное хозяйство	2531 +/-18	2603	Исправление границ земельного участка
14	59:12:0470000:32	Пермский край, г Чайковский, д. Лукинцы, ул. Луговая, д. 41	Частная собственность	для личного подсобного хозяйства	1927 +/-15	2055	Исправление границ земельного участка
15	59:12:0470000:33	Пермский край, г Чайковский, д. Лукинцы, ул. Луговая, д. 39	Частная собственность	Для ведения личного подсобного хозяйства	2006 +/-16	2009	Исправление границ земельного участка

16	59:12:0470000:34	Пермский край, город Чайковский, д. Лукинцы, ул. Луговая, д. 37	Частная собственность	Личное подсобное хозяйство	2842 +/-19	2842	Остается без изменений
17	59:12:0470000:37	Пермский край, г Чайковский, д. Лукинцы, ул. Луговая, д. 31	Частная собственность	Для ведения личного подсобного хозяйства	3500 +/-31	3567	Исправление границ земельного участка
18	59:12:0470000:38	617750, Пермский край, г Чайковский, д. Лукинцы, ул. Луговая, д. 29	Частная собственность	Для личного подсобного пользования	4200	4260	Исправление границ земельного участка
19	59:12:0470000:40	Пермский край, г Чайковский, д. Лукинцы, ул. Заречная, д. 7а	Частная собственность	Для ведения личного подсобного хозяйства	2455	3261	Уточнение границ земельного участка
20	59:12:0470000:42	Пермский край, г Чайковский, д. Лукинцы, ул. Луговая, д. 19	Частная собственность	Для ведения личного подсобного хозяйства	1754	1754	Остается без изменений
21	59:12:0470000:43	Пермский край, г Чайковский, д. Лукинцы, ул. Луговая, д. 17	Частная собственность	для ведения личного подсобного хозяйства	3500 +/-28.86	3611	Исправление границ земельного участка
22	59:12:0470000:46	Пермский край, г Чайковский, д. Лукинцы, ул. Луговая, д. 5	Частная собственность	для ведения личного подсобного хозяйства и индивидуального жилищного строительства	3500 +/-12.57	3510	Исправление границ земельного участка
23	59:12:0470000:48	Российская Федерация, Пермский край, г.о. Чайковский, д. Лукинцы, ул. Заречная, з/у 9	Частная собственность	личное подсобное хозяйство	3071 +/-22	3071	Исправление границ земельного участка

24	59:12:0470000:49	Российская Федерация, Пермский край, г.о. Чайковский, д. Лукинцы, ул. Заречная, з/у 7	Частная собственность	Личное подсобное хозяйство	3388 +/-20	3388	Остается без изменений
25	59:12:0470000:50	Пермский край, г Чайковский, д. Лукинцы, ул. Луговая, д. 25	Частная собственность	Для ведения личного подсобного хозяйства и индивидуальног о жилищного строительства	5007 +/-50	5156	Исправление границ земельного участка
26	59:12:0470000:51	Пермский край, г Чайковский, д. Лукинцы, ул. Луговая, д. 23	Частная собственность	Личное подсобное хозяйство	4040	4040	Уточнение границ земельного участка
27	59:12:0470000:56	Российская Федерация, Пермский край, г.о. Чайковский, д. Лукинцы, ул. Луговая, з/у 6	Частная собственность	Личное подсобное хозяйство	3280 +/-20	3436	Исправление границ земельного участка
28	59:12:0470000:57	Пермский край, г Чайковский, д. Лукинцы, ул. Луговая, д. 8	Частная собственность	для ведения личного подсобного хозяйства	2486 +/-35	2486	Остается без изменений
29	59:12:0470000:58	Пермский край, г Чайковский, д. Лукинцы, ул. Луговая, д. 12	Частная собственность	Для ведения личного подсобного хозяйства	1530 +/-14	1530	Остается без изменений
30	59:12:0470000:60	Пермский край, г Чайковский, д. Лукинцы	Частная собственность	Для индивидуальног о жилищного строительства	1215	1654	Уточнение границ земельного участка

31	59:12:0470000:61	Российская Федерация, Пермский край, Чайковский городской округ, деревня Лукинцы, улица Луговая, 18	Частная собственность	Для индивидуального жилищного строительства	1714 +/-14	1740	Исправление границ земельного участка
32	59:12:0470000:65	Пермский край, г Чайковский, д. Лукинцы, ул. Луговая, д. 24, кв. 2	Частная собственность	Для личного подсобного хозяйства	2760 +/-30	2824	Исправление границ земельного участка
33	59:12:0470000:66	Пермский край, г Чайковский, д. Лукинцы	Частная собственность	Личное подсобное хозяйство	3561 +/-21	3561	Остается без изменений
34	59:12:0470000:67	Пермский край, г Чайковский, д. Лукинцы, пер Полевой, д. 1	Частная собственность	Личное подсобное хозяйство	3062 +/-39	3062	Остается без изменений
35	59:12:0470000:69	Пермский край, г Чайковский, д. Лукинцы, ул. Луговая, д. 28	Данные отсутствуют	Для индивидуального жилищного строительства	2200	2799	Уточнение границ земельного участка
36	59:12:0470000:71	Федерация, Пермский край, г.о. Чайковский, д. Лукинцы, ул. Луговая, з/у 71	Частная собственность	Для ведения личного подсобного хозяйства и индивидуального жилищного строительства	2659 +/-18	2665	Исправление границ земельного участка
37	59:12:0470000:72	Российская Федерация, Пермский край, г.о. Чайковский, д. Лукинцы, ул. Луговая, з/у 34	Частная собственность	Личное подсобное хозяйство	2779 +/-37	2779	Исправление границ земельного участка
38	59:12:0470000:73	Российская Федерация, Пермский край, г.о. Чайковский, д. Лукинцы, ул. Луговая, з/у 13	Частная собственность	для ведения личного подсобного хозяйства	4629 +/-24	4738	Исправление границ земельного участка

39	59:12:0470000:77	Пермский край, г Чайковский, д. Лукинцы, ул. Луговая, д. 77	Частная собственность	Для ведения личного подсобного хозяйства	4610 +/-24	4610	Остается без изменений
40	59:12:0470000:78	Пермский край, г Чайковский, д. Лукинцы, пер Полевой, д. 2	Частная собственность	Для индивидуального жилищного строительства	2264 +/-20	2264	Остается без изменений
41	59:12:0470000:90	Пермский край, г Чайковский, д. Лукинцы, ул. Луговая, д. 2	Частная собственность	Личное подсобное хозяйство	2333 +/-20	2333	Остается без изменений
42	59:12:0470000:91	Пермский край, г Чайковский, д. Лукинцы, ул. Луговая, д. 73	Частная собственность	Для ведения личного подсобного хозяйства	3791 +/-22	3791	Остается без изменений
43	59:12:0470000:100	Пермский край, г Чайковский, д. Лукинцы, ул. Луговая, д. 55	Частная собственность	Для индивидуального жилищного строительства	2596 +/-18	2595	Исправление границ земельного участка
44	59:12:0470000:101	Пермский край, г Чайковский, д. Лукинцы, ул. Луговая, д. 7	Частная собственность	Для индивидуального жилищного строительства	2288 +/-27.52	2288	Исправление границ земельного участка
45	59:12:0470000:147	Российская Федерация, Пермский край, г.о. Чайковский, д. Лукинцы, ул. Луговая, з/у 13а	Частная собственность	Для ведения личного подсобного хозяйства	5184 +/-25	5184	Остается без изменений
46	59:12:0470000:149	Пермский край, г Чайковский, д. Лукинцы, ул. Луговая, д. 47	Частная собственность	для личного подсобного хозяйства	2513 +/-23.42	2590	Исправление границ земельного участка
47	59:12:0470000:150	Пермский край, г Чайковский, д. Лукинцы, пер Полевой, д. 4	Частная собственность	для личного подсобного хозяйства	3456 +/-24	3566	Исправление границ земельного участка

48	59:12:0470000:152	Пермский край, г Чайковский, д. Лукинцы, ул. Луговая, д. 26	Частная собственность	Для ведения личного подсобного хозяйства	2842 +/-21	2958	Исправление границ земельного участка
49	59:12:0470000:154	Пермский край, г Чайковский, д. Лукинцы, д. 47а	Частная собственность	личного подсобное хозяйство	5000	5000	Уточнение границ земельного участка
50	59:12:0470000:157	Пермский край, г Чайковский, д. Лукинцы, ул. Луговая, 22	Частная собственность	Личное подсобное хозяйство	1221 +/-15	1221	Остается без изменений
51	59:12:0470000:158	Пермский край, г Чайковский, д. Лукинцы, ул. Луговая, д. 21	Частная собственность	Для личного подсобного хозяйства	3658 +/-31	3707	Исправление границ земельного участка
52	59:12:0470000:159	Пермский край, г Чайковский, д. Лукинцы, ул. Луговая, д. 33	Частная собственность	Для личного подсобного хозяйства	2600	2600	Уточнение границ земельного участка
53	59:12:0470000:160	Пермский край, г. Чайковский, д. Лукинцы, ул. Заречная, 4 «а»	Частная собственность	Личное подсобное хозяйство	1952 +/-15	2014	Исправление границ земельного участка
54	59:12:0470000:161	Пермский край, г Чайковский, д. Лукинцы, ул. Заречная, д. 4	Частная собственность	Личное подсобное хозяйство	1701 +/-18	1701	Остается без изменений
55	59:12:0470000:162	Пермский край, г Чайковский, д. Лукинцы, ул. Луговая, д. 81	Частная собственность	Для личного подсобного хозяйства	1995 +/-16	2046	Исправление границ земельного участка
56	59:12:0470000:163	Пермский край, г Чайковский, д. Лукинцы, ул. Заречная, д. 6	Частная собственность	Для ведения личного подсобного хозяйства	3733 +/-25	3767	Исправление границ земельного участка
57	59:12:0470000:164	Пермский край, г Чайковский, д. Лукинцы, пер Полевой, д. 5	Частная собственность	Для личного подсобного хозяйства	3500	3500	Уточнение границ земельного участка

58	59:12:0470000:165	Пермский край, г Чайковский, д. Лукинцы, д. 47	Частная собственность	Для личного подсобного пользования	3500	4154	Уточнение границ земельного участка
59	59:12:0470000:166	Пермский край, г Чайковский, д. Лукинцы, ул. Луговая, д. 71 а	Частная собственность	Для ведения личного подсобного хозяйства	1477 +/-13	1477	Остается без изменений
60	59:12:0470000:167	Пермский край, г Чайковский, д. Лукинцы, ул. Заречная, д. 1	Частная собственность	Для ведения личного подсобного хозяйства	1999 +/-31	1984	Исправление границ земельного участка
61	59:12:0470000:168	Российская Федерация, край Пермский, г.о. Чайковский, д. Лукинцы, ул. Луговая, зу 73/1	Частная собственность	Для ведения личного подсобного хозяйства	4000 +/-44	4000	Остается без изменений
62	59:12:0470000:169	Пермский край, г Чайковский, д. Лукинцы, ул. Луговая, д. 10	Частная собственность	Личное подсобное хозяйство	2024 +/-31	2024	Остается без изменений
63	59:12:0470000:170	Пермский край, г Чайковский, д. Лукинцы, ул. Заречная, д. 8	Частная собственность	Для личного подсобного хозяйства	1874 +/-15	1891	Исправление границ земельного участка
64	59:12:0470000:171	Пермский край, г Чайковский, д. Лукинцы, ул. Луговая, д. 4	Частная собственность	Для ведения личного подсобного хозяйства	2700	2874	Уточнение границ земельного участка
65	59:12:0470000:172 (Количество контуров - 6)	Пермский край, Чайковский муниципальный район, Фокинское сельское поселение, д. Лукинцы, ВЛ-10 кВ ф.№7 от ПС "Лукинцы"	Аренда	Под объекты инженерного оборудования Электроснабжения	16 +/-1	16	Исправление границ земельного участка

66	59:12:0470000:173(Количество контуров - 2)	Пермский край, Чайковский муниципальный район, Фокинское сельское поселение, д. Лукинцы, ВЛ-10 кВ ф. № 15 от ПС "Лукинцы"	Аренда	под объекты инженерного оборудования электроснабжения	33 +/-1	33	Исправление границ земельного участка
67	59:12:0470000:175	Пермский край, город Чайковский, д. Лукинцы, переулок Дорожный, д. 7	Частная собственность	Личное подсобное хозяйство	1502 +/-27	1507	Исправление границ земельного участка
68	59:12:0470000:231	Пермский край, город Чайковский, д. Лукинцы, ул. Луговая, д. 75	Частная собственность	Для ведения личного подсобного хозяйства	3200 +/-19	3200	Остается без изменений
69	59:12:0470000:233	Пермский край, г Чайковский, д. Лукинцы, ул. Луговая, д. 4	Частная собственность	Для ведения личного подсобного хозяйства	1676	1673	Уточнение границ земельного участка
70	59:12:0470000:236	617750, Пермский край, город Чайковский, д. Лукинцы, ул. Заречная	Частная собственность	садоводство	2076 +/-32	2076	Остается без изменений
71	59:12:0470000:237	Пермский край, город Чайковский, д. Лукинцы, ул. Луговая, д. 2а	Частная собственность	Для ведения личного подсобного хозяйства	2243 +/-33	2243	Остается без изменений
72	59:12:0470000:238	Пермский край, город Чайковский, д. Лукинцы, д. 43	Частная собственность	личное подсобное хозяйство	3300	3301	Уточнение границ земельного участка
73	59:12:0470000:248	Пермский край, город Чайковский, д. Лукинцы, ул. Луговая, д. 91б	Аренда	Личное подсобное хозяйство	4357 +/-23	4357	Остается без изменений

74	59:12:0470000:251	Пермский край, город Чайковский, д. Лукинцы	Аренда	Личное подсобное хозяйство	1816 +/-15	1816	Остается без изменений
75	59:12:0470000:257	Российская Федерация, Пермский край, г.о. Чайковский, д. Лукинцы, ул. Луговая, з/у 59	Частная собственность	Для ведения личного подсобного хозяйства	3500 +/-21	3500	Остается без изменений
76	59:12:0470000:258	617750, Пермский край, г Чайковский, д. Лукинцы, ул. Луговая, д. 15	Частная собственность	Для ведения личного подсобного хозяйства	3400 +/-20	3364	Исправление границ земельного участка
77	59:12:0470000:259	617750, Пермский край, г Чайковский, д. Лукинцы, ул. Луговая, д. 24, кв. 1	Частная собственность	для ведения личного подсобного хозяйства	1500	2300	Уточнение границ земельного участка
78	59:12:0470000:261	617750, Пермский край, г Чайковский, д. Лукинцы, ул. Луговая, д. 41а	Частная собственность	личное подсобное хозяйство	2500	2500	Не идентифицирован
79	59:12:0470000:265	Пермский край, город Чайковский, д. Лукинцы, ул. Луговая	Частная собственность	Личное подсобное хозяйство	800 +/-10	865	Исправление границ земельного участка
80	59:12:0470000:266	Российская Федерация, Пермский край, городской округ Чайковский, деревня Лукинцы, улица Луговая, земельный участок 26а	Частная собственность	Личное подсобное хозяйство	1289 +/-13	1289	Остается без изменений
81	59:12:0470000:267	617750, Пермский край, город Чайковский, д. Лукинцы	Частная собственность	Для ведения личного подсобного хозяйства	2806 +/-19	2806	Остается без изменений

82	59:12:0470000:268	Пермский край, г Чайковский, д. Лукинцы, ул. Луговая	Частная собственность	Для ведения личного подсобного хозяйства	2176 +/-16	2183	Исправление границ земельного участка
83	59:12:0470000:269	Российская Федерация, Пермский край, г.о. Чайковский, д. Лукинцы, ул. Луговая, з/у 38а	Частная собственность	Для ведения личного подсобного хозяйства	1200 +/-12	1208	Исправление границ земельного участка
84	59:12:0470000:270	617750, Пермский край, г Чайковский, д. Лукинцы, ул. Луговая, д. 11	Частная собственность	Для ведения личного подсобного хозяйства	2599 +/-18	2599	Остается без изменений
85	59:12:0470000:271	617750, Пермский край, г Чайковский, д. Лукинцы, ул. Луговая, д. 35	Частная собственность	Для ведения личного подсобного хозяйства	3482 +/-21	3514	Исправление границ земельного участка
86	59:12:0470000:273	Пермский край, город Чайковский, д. Лукинцы, ул. Луговая, д. 45	Частная собственность	Для ведения личного подсобного хозяйства	3800 +/-22	3839	Исправление границ земельного участка
87	59:12:0470000:274	Пермский край, г Чайковский, д. Лукинцы, ул. Луговая	Частная собственность	Для ведения личного подсобного хозяйства	3740 +/-21	3742	Исправление границ земельного участка
88	59:12:0470000:393	Российская Федерация, Пермский край, г.о. Чайковский, д. Лукинцы, ул. Луговая, з/у 65	Частная собственность	Для ведения личного подсобного хозяйства	3159 +/-20	3196	Исправление границ земельного участка
89	59:12:0470000:394	Российская Федерация, Пермский край, г.о. Чайковский, д. Лукинцы, ул. Луговая, з/у 1/1	Частная собственность	Для ведения личного подсобного хозяйства	1865 +/-15	1857	Исправление границ земельного участка

90	59:12:0470000:395	617750, Пермский край, г Чайковский, д. Лукинцы, ул. Луговая	Частная собственность	Для ведения личного подсобного хозяйства	1865 +/-15	1873	Исправление границ земельного участка
91	59:12:0470000:397	Пермский край, г Чайковский, д. Лукинцы, ул. Луговая	Частная собственность	Для ведения личного подсобного хозяйства	3181 +/-20	3181	Исправление границ земельного участка
92	59:12:0470000:398	Пермский край, г Чайковский, д. Лукинцы, ул. Луговая	Частная собственность	Для личного подсобного пользования	1800 +/-15	1834	Исправление границ земельного участка
93	59:12:0470000:399	Пермский край, г Чайковский, д. Лукинцы, ул. Луговая	Частная собственность	Для личного подсобного пользования	946 +/-11	946	Остается без изменений
94	59:12:0470000:401	Российская Федерация, Пермский край, г.о. Чайковский, д. Лукинцы, ул. Луговая, з/у 63	Частная собственность	Для ведения личного подсобного хозяйства	3252 +/-20	3276	Исправление границ земельного участка
95	59:12:0470000:405	Пермский край, г Чайковский, д. Лукинцы, ул. Луговая	Данные отсутствуют	Для ведения личного подсобного хозяйства (приусадебный земельный участок)	1766 +/-15	1766	Остается без изменений
96	59:12:0470003:99	Пермский край, г Чайковский, автодорога "Лукинцы-Фоки"	Частная собственность	Автомобильный транспорт	39929	39925	Исправление границ земельного участка

5. ПЕРЕЧЕНЬ И СВЕДЕНИЯ О ПЛОЩАДИ ОБРАЗУЕМЫХ ЗЕМЕЛЬНЫХ УЧАСТКОВ, В ТОМ ЧИСЛЕ ВОЗМОЖНЫЕ СПОСОБЫ ИХ ОБРАЗОВАНИЯ

Таблица 14. Перечень и сведения о площади и виде разрешенного использования образуемых земельных участков

№ п/п	Кадастровый номер земельного участка или обозначение на чертеже	Адрес земельного участка	Вид права на земельный участок	Вид разрешенного использования	Площадь земельного участка по документу, кв.м.	Площадь земельного участка по проекту, кв.м.	Примечание
1	59:12:0470000:ЗУ6/1	Российская Федерация, Пермский край, Чайковский городской округ, д. Лукинцы, ул. Луговая		Для ведения личного подсобного хозяйства (приусадебный земельный участок) (код вида – 2.2)		1985	Образование земельного участка путем перераспределения земельного участка 59:12:0470000:6 и земель, находящихся в государственной или муниципальной собственности.
2	59:12:0470000:ЗУ9/1	Российская Федерация, Пермский край, Чайковский городской округ, д. Лукинцы, ул. Луговая		Для ведения личного подсобного хозяйства (приусадебный земельный участок) (код вида – 2.2)		4056	Образование земельного участка путем перераспределения земельного участка 59:12:0470000:9 и земель, находящихся в государственной или муниципальной собственности.

3	59:12:0470000:3У16/1	Российская Федерация, Пермский край, Чайковский городской округ, д. Лукинцы, ул. Заречная		Для ведения личного подсобного хозяйства (приусадебный земельный участок) (код вида – 2.2)		2154	Образование земельного участка путем перераспределения земельного участка 59:12:0470000:16 и земель, находящихся в государственной или муниципальной собственности
4	59:12:0470000:3У32/1	Российская Федерация, Пермский край, Чайковский городской округ, д. Лукинцы, ул. Луговая		Для ведения личного подсобного хозяйства (приусадебный земельный участок) (код вида – 2.2)		2960	Образование земельного участка путем перераспределения земельного участка 59:12:0470000:32 и земель, находящихся в государственной или муниципальной собственности
5	59:12:0470000:3У33/1	Российская Федерация, Пермский край, Чайковский городской округ, д. Лукинцы, ул. Луговая		Для ведения личного подсобного хозяйства (приусадебный земельный участок) (код вида – 2.2)		2116	Образование земельного участка путем перераспределения земельного участка 59:12:0470000:33 и земель, находящихся в государственной или муниципальной собственности

6	59:12:0470000:3У42/1	Российская Федерация, Пермский край, Чайковский городской округ, д. Лукинцы, ул. Луговая		Для ведения личного подсобного хозяйства (приусадебный земельный участок) (код вида – 2.2)		2491	Образование земельного участка путем перераспределения земельного участка 59:12:0470000:42 и земель, находящихся в государственной или муниципальной собственности.
7	59:12:0470000:3У43/1	Российская Федерация, Пермский край, Чайковский городской округ, д. Лукинцы, ул. Луговая		Для ведения личного подсобного хозяйства (приусадебный земельный участок) (код вида – 2.2)		4303	Образование земельного участка путем перераспределения земельного участка 59:12:0470000:43 и земель, находящихся в государственной или муниципальной собственности
8	59:12:0470000:3У46/1	Российская Федерация, Пермский край, Чайковский городской округ, д. Лукинцы, ул. Луговая		Для ведения личного подсобного хозяйства (приусадебный земельный участок) (код вида – 2.2)		4438	Образование земельного участка путем перераспределения земельного участка 59:12:0470000:46 и земель, находящихся в государственной или муниципальной собственности

9	59:12:0470000:ЗУ48/1	Российская Федерация, Пермский край, Чайковский городской округ, д. Лукинцы, ул. Заречная		Для ведения личного подсобного хозяйства (приусадебный земельный участок) (код вида – 2.2)		3345	Образование земельного участка путем перераспределения земельного участка 59:12:0470000:48 и земель, находящихся в государственной или муниципальной собственности.
10	59:12:0470000:ЗУ49/1	Российская Федерация, Пермский край, Чайковский городской округ, д. Лукинцы, ул. Заречная		Для ведения личного подсобного хозяйства (приусадебный земельный участок) (код вида – 2.2)		3487	Образование земельного участка путем перераспределения земельного участка 59:12:0470000:49 и земель, находящихся в государственной или муниципальной собственности.
11	59:12:0470000:ЗУ51/1	Российская Федерация, Пермский край, Чайковский городской округ, д. Лукинцы, ул. Луговая		Для ведения личного подсобного хозяйства (приусадебный земельный участок) (код вида – 2.2)		4414	Образование земельного участка путем перераспределения земельного участка 59:12:0470000:51 и земель, находящихся в государственной или муниципальной собственности.

12	59:12:0470000:3У56/1	Российская Федерация, Пермский край, Чайковский городской округ, д. Лукинцы, ул. Луговая		Для ведения личного подсобного хозяйства (приусадебный земельный участок) (код вида – 2.2)		3436	Образование земельного участка путем перераспределения земельного участка 59:12:0470000:56 и земель, находящихся в государственной или муниципальной собственности.
13	59:12:0470000:3У66/1	Российская Федерация, Пермский край, Чайковский городской округ, д. Лукинцы, пер. Полевой		Для ведения личного подсобного хозяйства (приусадебный земельный участок) (код вида – 2.2)		3730	Образование земельного участка путем перераспределения земельного участка 59:12:0470000:66 и земель, находящихся в государственной или муниципальной собственности
14	59:12:0470000:3У69/1	Российская Федерация, Пермский край, Чайковский городской округ, д. Лукинцы, ул. Луговая		Для ведения личного подсобного хозяйства (приусадебный земельный участок) (код вида – 2.2)		2870	Образование земельного участка путем перераспределения земельного участка 59:12:0470000:69 и земель, находящихся в государственной или муниципальной собственности

15	59:12:0470000:ЗУ90/1	Российская Федерация, Пермский край, Чайковский городской округ, д. Лукинцы, ул. Луговая		Для ведения личного подсобного хозяйства (приусадебный земельный участок) (код вида – 2.2)		2806	Образование земельного участка путем перераспределения земельного участка 59:12:0470000:90 и земель, находящихся в государственной или муниципальной собственности
16	59:12:0470000:ЗУ101/ 1	Российская Федерация, Пермский край, Чайковский городской округ, д. Лукинцы, ул. Луговая		Для ведения личного подсобного хозяйства (приусадебный земельный участок) (код вида – 2.2)		2805	Образование земельного участка путем перераспределения земельного участка 59:12:0470000:101 и земель, находящихся в государственной или муниципальной собственности
17	59:12:0470000:ЗУ158/ 1	Российская Федерация, Пермский край, Чайковский городской округ, д. Лукинцы, ул. Луговая		Для ведения личного подсобного хозяйства (приусадебный земельный участок) (код вида – 2.2)		4243	Образование земельного участка путем перераспределения земельного участка 59:12:0470000:158 и земель, находящихся в государственной или муниципальной собственности

18	59:12:0470000:ЗУ159/ 1	Российская Федерация, Пермский край, Чайковский городской округ, д. Лукинцы, ул. Луговая		Для ведения личного подсобного хозяйства (приусадебный земельный участок) (код вида – 2.2)		3186	Образование земельного участка путем перераспределения земельного участка 59:12:0470000:159 и земель, находящихся в государственной или муниципальной собственности
19	59:12:0470000:ЗУ161/ 1	Российская Федерация, Пермский край, Чайковский городской округ, д. Лукинцы, ул. Заречная		Для ведения личного подсобного хозяйства (приусадебный земельный участок) (код вида – 2.2)		1786	Образование земельного участка путем перераспределения земельного участка 59:12:0470000:161 и земель, находящихся в государственной или муниципальной собственности
20	59:12:0470000:ЗУ162/ 1	Российская Федерация, Пермский край, Чайковский городской округ, д. Лукинцы, ул. Луговая		Для ведения личного подсобного хозяйства (приусадебный земельный участок) (код вида – 2.2)		2180	Образование земельного участка путем перераспределения земельного участка 59:12:0470000:162 и земель, находящихся в государственной или муниципальной собственности

21	59:12:0470000:ЗУ164/ 1	Российская Федерация, Пермский край, Чайковский городской округ, д. Лукинцы, пер. Полевой		Для ведения личного подсобного хозяйства (приусадебный земельный участок) (код вида – 2.2)		3912	Образование земельного участка путем перераспределения земельного участка 59:12:0470000:164 и земель, находящихся в государственной или муниципальной собственности
22	59:12:0470000:ЗУ165/ 1	Российская Федерация, Пермский край, Чайковский городской округ, д. Лукинцы, ул. Луговая		Для ведения личного подсобного хозяйства (приусадебный земельный участок) (код вида – 2.2)		4999	Образование земельного участка путем перераспределения земельного участка 59:12:0470000:165 и земель, находящихся в государственной или муниципальной собственности
23	59:12:0470000:ЗУ236/ 1	Российская Федерация, Пермский край, Чайковский городской округ, д. Лукинцы, ул. Заречная		Ведение огородничества (код вида – 13.1)		2536	Образование земельного участка путем перераспределения земельного участка 59:12:0470000:236 и земель, находящихся в государственной или муниципальной собственности

24	59:12:0470000:ЗУ251/ 1	Российская Федерация, Пермский край, Чайковский городской округ, д. Лукинцы, ул. Луговая		Для ведения личного подсобного хозяйства (приусадебный земельный участок) (код вида – 2.2)		2446	Образование земельного участка путем перераспределения земельного участка 59:12:0470000:251 и земель, находящихся в государственной или муниципальной собственности
25	59:12:0470000:ЗУ258/ 1	Российская Федерация, Пермский край, Чайковский городской округ, д. Лукинцы, ул. Луговая		Для ведения личного подсобного хозяйства (приусадебный земельный участок) (код вида – 2.2)		3815	Образование земельного участка путем перераспределения земельного участка 59:12:0470000:258 и земель, находящихся в государственной или муниципальной собственности
26	59:12:0470000:ЗУ259/ 1	Российская Федерация, Пермский край, Чайковский городской округ, д. Лукинцы, ул. Луговая		Для ведения личного подсобного хозяйства (приусадебный земельный участок) (код вида – 2.2)		3292	Образование земельного участка путем перераспределения земельного участка 59:12:0470000:259 и земель, находящихся в государственной или муниципальной собственности

27	59:12:0470000:ЗУ267/ 1	Российская Федерация, Пермский край, Чайковский городской округ, д. Лукинцы, ул. Луговая		Для ведения личного подсобного хозяйства (приусадебный земельный участок) (код вида – 2.2)		2781	Образование земельного участка путем перераспределения земельного участка 59:12:0470000:267 и земель, находящихся в государственной или муниципальной собственности
28	59:12:0470000:ЗУ394/ 1	Российская Федерация, Пермский край, Чайковский городской округ, д. Лукинцы, ул. Луговая		Для ведения личного подсобного хозяйства (приусадебный земельный участок) (код вида – 2.2)		2272	Образование земельного участка путем перераспределения земельного участка 59:12:0470000:394 и земель, находящихся в государственной или муниципальной собственности
29	59:12:0470000:ЗУ395/ 1	Российская Федерация, Пермский край, Чайковский городской округ, д. Лукинцы, ул. Луговая		Для ведения личного подсобного хозяйства (приусадебный земельный участок) (код вида – 2.2)		2217	Образование земельного участка путем перераспределения земельного участка 59:12:0470000:395 и земель, находящихся в государственной или муниципальной собственности

30	59:12:0470000:3У1	Российская Федерация, Пермский край, Чайковский городской округ, д. Лукинцы, ул. Луговая		Для ведения личного подсобного хозяйства (приусадебный земельный участок) (код вида – 2.2)		4609	Образование земельного участка из земель, находящихся в государственной или муниципальной собственности
31	59:12:0470000:3У2	Российская Федерация, Пермский край, Чайковский городской округ, д. Лукинцы, пер. Дорожный		Для ведения личного подсобного хозяйства (приусадебный земельный участок) (код вида – 2.2)		1677	Образование земельного участка из земель, находящихся в государственной или муниципальной собственности
32	59:12:0470000:3У3	Российская Федерация, Пермский край, Чайковский городской округ, д. Лукинцы, ул. Луговая		Объекты дорожного сервиса (код вида – 4.9.1)		90	Образование земельного участка из земель, находящихся в государственной или муниципальной собственности после внесения изменений в ПЗЗ
33	59:12:0470000:3У4	Российская Федерация, Пермский край, Чайковский городской округ, д. Лукинцы, ул. Луговая		Для ведения личного подсобного хозяйства (приусадебный земельный участок) (код вида – 2.2)		3840	Образование земельного участка из земель, находящихся в государственной или муниципальной собственности

34	59:12:0470000:3У14	Российская Федерация, Пермский край, Чайковский городской округ, д. Лукинцы, ул. Луговая		Ведение огородничества (код вида – 13.1)		599	Образование земельного участка из земель, находящихся в государственной или муниципальной собственности
----	--------------------	--	--	---	--	-----	--

Категория земель – земли населенных пунктов.

6. ПЕРЕЧЕНЬ И СВЕДЕНИЯ О ПЛОЩАДИ ОБРАЗУЕМЫХ ЗЕМЕЛЬНЫХ УЧАСТКОВ, КОТОРЫЕ БУДУТ ОТНЕСЕНЫ К ТЕРРИТОРИЯМ ОБЩЕГО ПОЛЬЗОВАНИЯ ИЛИ ИМУЩЕСТВУ ОБЩЕГО ПОЛЬЗОВАНИЯ, В ТОМ ЧИСЛЕ В ОТНОШЕНИИ КОТОРЫХ ПРЕДПОЛАГАЮТСЯ РЕЗЕРВИРОВАНИЕ И (ИЛИ) ИЗЪЯТИЕ ДЛЯ ГОСУДАРСТВЕННЫХ ИЛИ МУНИЦИПАЛЬНЫХ НУЖД

К территориям общего пользования относятся территории, которыми беспрепятственно пользуется неограниченный круг лиц (в том числе улицы, проезды, тротуары общего пользования, скверы).

Таблица 15. Перечень и сведения о площади и виде разрешенного использования образуемых земельных участков, отнесенных к территориям общего пользования

№ п/п	Кадастровый номер земельного участка или обозначение на чертеже	Адрес земельного участка	Вид права на земельный участок	Вид разрешенного использования	Площадь земельного участка по документу, кв.м.	Площадь земельного участка по проекту, кв.м.	Примечание
1	59:12:0470000:ЗУ5	Российская Федерация, Пермский край, Чайковский городской округ, д. Лукинцы, ул. Заречная		Земельные участки (территории) общего пользования (код вида – 12.0)		3064	Образование земельного участка из земель, находящихся в государственной или муниципальной собственности
2	59:12:0470000:ЗУ6	Российская Федерация, Пермский край, Чайковский городской округ, д. Лукинцы ул. Заречная		Земельные участки (территории) общего пользования (код вида – 12.0)		2452	Образование земельного участка из земель, находящихся в государственной или муниципальной собственности

3	59:12:0470000:ЗУ7	Российская Федерация, Пермский край, Чайковский городской округ, д. Лукинцы, ул. Луговая		Земельные участки (территории) общего пользования (код вида – 12.0)		30291	Образование земельного участка из земель, находящихся в государственной или муниципальной собственности
4	59:12:0470000:ЗУ8	Российская Федерация, Пермский край, Чайковский городской округ, д. Лукинцы, ул. Луговая		Земельные участки (территории) общего пользования (код вида – 12.0)		7952	Образование земельного участка из земель, находящихся в государственной или муниципальной собственности
5	59:12:0470000:ЗУ9	Российская Федерация, Пермский край, Чайковский городской округ, д. Лукинцы, пер. Полевой		Земельные участки (территории) общего пользования (код вида – 12.0)		2458	Образование земельного участка из земель, находящихся в государственной или муниципальной собственности
6	59:12:0470000:ЗУ10	Российская Федерация, Пермский край, Чайковский городской округ, д. Лукинцы, пер. Полевой		Земельные участки (территории) общего пользования (код вида – 12.0)		263	Образование земельного участка из земель, находящихся в государственной или муниципальной собственности
7	59:12:0470000:ЗУ11	Российская Федерация, Пермский край, Чайковский городской округ, д. Лукинцы, пер. Дорожный		Земельные участки (территории) общего пользования (код вида – 12.0)		1040	Образование земельного участка из земель, находящихся в государственной или муниципальной собственности

8	59:12:0470000:ЗУ12	Российская Федерация, Пермский край, Чайковский городской округ, д. Лукинцы, пер. Дорожный		Земельные участки (территории) общего пользования (код вида – 12.0)		813	Образование земельного участка из земель, находящихся в государственной или муниципальной собственности
9	59:12:0470000:ЗУ13	Российская Федерация, Пермский край, Чайковский городской округ, д. Лукинцы, ул. Заречная		Земельные участки (территории) общего пользования (код вида – 12.0)		2416	Образование земельного участка из земель, находящихся в государственной или муниципальной собственности

Категория земель – земли населенных пунктов.

Земельные участки, в отношении которых предполагается резервирование и (или) изъятие для государственных или муниципальных нужд отсутствуют.

7. ВИД РАЗРЕШЕННОГО ИСПОЛЬЗОВАНИЯ ОБРАЗУЕМЫХ ЗЕМЕЛЬНЫХ УЧАСТКОВ В СООТВЕТСТВИИ С ПРОЕКТОМ ПЛАНИРОВКИ ТЕРРИТОРИИ.

Виды разрешенного использования образуемых земельных участков представлены в таблицах «Перечень и сведения о площади и виде разрешенного использования образуемых земельных участков» и «Перечень и сведения о площади и виде разрешенного использования образуемых земельных участков, отнесенных к территориям общего пользования»

8. ЦЕЛЕВОЕ НАЗНАЧЕНИЕ ЛЕСОВ, ВИД (ВИДЫ) РАЗРЕШЕННОГО ИСПОЛЬЗОВАНИЯ ЛЕСНОГО УЧАСТКА, КОЛИЧЕСТВЕННЫЕ И КАЧЕСТВЕННЫЕ ХАРАКТЕРИСТИКИ ЛЕСНОГО УЧАСТКА, СВЕДЕНИЯ О НАХОЖДЕНИИ ЛЕСНОГО УЧАСТКА В ГРАНИЦАХ ОСОБО ЗАЩИТНЫХ УЧАСТКОВ ЛЕСОВ

Границы лесничеств, участковых лесничеств, лесных кварталов, лесотаксационных выделов или частей лесотаксационных выделов на чертежах материалов по обоснованию проекта межевания территории не отображены в связи с тем, что границы проектирования расположены вне лесного массива.

9. СВЕДЕНИЯ О ГРАНИЦАХ ТЕРРИТОРИИ, В ОТНОШЕНИИ КОТОРОЙ УТВЕРЖДЕН ПРОЕКТ МЕЖЕВАНИЯ, СОДЕРЖАЩИЕ ПЕРЕЧЕНЬ КООРДИНАТ ХАРАКТЕРНЫХ ТОЧЕК ЭТИХ ГРАНИЦ В СИСТЕМЕ КООРДИНАТ, ИСПОЛЬЗУЕМОЙ ДЛЯ ВЕДЕНИЯ ЕДИНОГО ГОСУДАРСТВЕННОГО РЕЕСТРА НЕДВИЖИМОСТИ.

Проектируемая территория представлена в границах населенного пункта д. Лукинцы.

Площадь территории в границах проектирования составляет – 48,44 га.

Выполнена топографо-геодезическая съемка территорий кадастрового квартала 59:12:0470000 для формирования проекта межевания.

Картографический материал выполнен в местной системе координат МСК-59, система высот – Балтийская.

В отношении проектируемой территории проект межевания ранее не утверждался.

Таблица 16. Перечень координат характерных точек границ проектируемой территории

Обозначение характерных точек границ	Координаты, м	
	X	Y
1	2	3
1	372504,77	1301467,10
2	372505,02	1301467,10
3	372516,01	1301469,44
4	372517,66	1301470,08
5	372525,93	1301473,31
6	372528,53	1301478,64
7	372529,85	1301481,34
8	372530,14	1301481,92
9	372532,12	1301485,98
10	372535,91	1301493,74
11	372578,16	1301554,86
12	372582,54	1301561,21
13	372591,93	1301574,79
14	372627,64	1301626,47
15	372636,03	1301638,61
16	372656,36	1301668,02
17	372637,84	1301668,63
18	372640,30	1301676,59
19	372622,74	1301683,84
20	372600,39	1301679,69
21	372590,97	1301678,86
22	372585,97	1301678,76
23	372581,93	1301680,93
24	372560,56	1301678,10
25	372518,74	1301669,93
26	372516,10	1301668,27
27	372470,26	1301675,45
28	372467,54	1301678,58
29	372463,86	1301680,23
30	372461,96	1301680,58
31	372460,31	1301680,88
32	372455,85	1301680,90
33	372450,93	1301679,63
34	372444,10	1301679,28
35	372440,86	1301679,50
36	372438,31	1301680,81
37	372435,85	1301683,11
38	372434,20	1301685,23
39	372433,03	1301687,50
40	372431,92	1301687,81
41	372426,01	1301687,86
42	372423,04	1301686,56
43	372421,36	1301685,43
44	372418,93	1301684,95
45	372412,20	1301684,80
46	372402,86	1301686,56
47	372394,93	1301689,47
48	372392,71	1301691,41
49	372389,43	1301699,62
50	372387,54	1301700,63
51	372385,95	1301700,54
52	372382,52	1301699,44
53	372379,04	1301697,35
54	372375,74	1301690,06
55	372371,73	1301687,69
56	372367,65	1301686,96
57	372364,78	1301687,94
58	372350,82	1301694,78
59	372349,41	1301697,24
60	372348,72	1301699,84
61	372346,43	1301701,76
62	372340,09	1301704,58
63	372321,20	1301711,47
64	372317,23	1301715,77
65	372312,19	1301723,03
66	372310,58	1301728,30
67	372311,66	1301730,32
68	372311,92	1301734,17
69	372314,26	1301737,30
70	372311,71	1301740,09
71	372312,41	1301742,50
72	372314,21	1301744,98
73	372314,72	1301745,06
74	372314,82	1301746,77
75	372298,76	1301760,90
76	372280,26	1301772,38
77	372272,84	1301784,65
78	372258,64	1301810,18
79	372250,24	1301822,49
80	372213,92	1301826,24
81	372201,36	1301861,77
82	372198,76	1301882,31
83	372209,82	1301891,28
84	372202,24	1301917,29
85	372190,64	1301921,39
86	372187,28	1301936,26
87	372197,00	1301957,32
88	372188,66	1301970,68
89	372194,32	1301980,35
90	372188,26	1301993,10
91	372192,90	1302005,30
92	372181,68	1302006,81
93	372181,58	1302032,40
94	372173,28	1302049,57
95	372148,96	1302051,60
96	372138,26	1302067,61
97	372121,71	1302085,38
98	372140,80	1302124,28
99	372129,70	1302161,60
100	372159,55	1302177,66

101	372166,20	1302203,30
102	372150,14	1302232,17
103	372131,62	1302285,41
104	372120,04	1302293,84
105	372107,42	1302292,96
106	372100,78	1302293,91
107	372090,94	1302307,74
108	372068,42	1302308,67
109	372042,00	1302317,77
110	372011,21	1302317,29
111	371954,68	1302281,12
112	371919,56	1302305,74
113	371900,98	1302315,04
114	371932,35	1302351,23
115	371965,41	1302399,57
116	371893,28	1302498,24
117	371830,59	1302578,38
118	371869,79	1302631,79
119	371845,58	1302654,32
120	371794,54	1302697,34
121	371762,74	1302721,09
122	371736,49	1302685,64
123	371728,76	1302647,54
124	371726,56	1302638,15
125	371751,46	1302622,14
126	371688,28	1302551,28
127	371680,70	1302556,34
128	371674,64	1302541,20
129	371662,74	1302545,30
130	371645,50	1302540,49
131	371611,94	1302559,03
132	371605,80	1302556,05
133	371572,78	1302572,73
134	371534,38	1302571,34
135	371519,88	1302584,99
136	371496,02	1302584,80
137	371529,52	1302678,59
138	371488,41	1302693,38
139	371455,27	1302711,98
140	371418,33	1302612,67
141	371400,59	1302568,54
142	371389,28	1302568,04
143	371377,02	1302568,51
144	371361,00	1302569,33
145	371346,60	1302563,66
146	371333,75	1302568,61
147	371309,36	1302571,42
148	371291,17	1302564,08
149	371275,38	1302571,67
150	371262,60	1302567,19
151	371252,18	1302566,33
152	371231,42	1302577,97
153	371217,73	1302541,03
154	371206,33	1302487,34
155	371202,84	1302458,13

156	371214,22	1302434,36
157	371222,22	1302429,49
158	371227,98	1302424,69
159	371233,92	1302422,37
160	371250,20	1302412,47
161	371289,70	1302401,32
162	371310,09	1302394,12
163	371321,18	1302391,73
164	371325,98	1302392,33
165	371332,19	1302390,47
166	371335,30	1302389,54
167	371344,19	1302386,88
168	371353,04	1302384,23
169	371421,81	1302362,65
170	371464,39	1302347,29
171	371484,18	1302339,49
172	371504,12	1302332,45
173	371511,08	1302331,55
174	371526,82	1302332,60
175	371536,30	1302335,86
176	371542,10	1302337,86
177	371546,52	1302338,65
178	371560,81	1302340,13
179	371569,20	1302340,28
180	371579,25	1302339,31
181	371584,06	1302337,60
182	371607,47	1302327,99
183	371632,32	1302313,62
184	371648,77	1302302,56
185	371684,51	1302279,02
186	371724,17	1302247,88
187	371757,73	1302221,52
188	371799,23	1302190,48
189	371838,74	1302163,25
190	371867,23	1302144,95
191	371873,06	1302141,21
192	371902,48	1302126,76
193	371910,42	1302120,29
194	371918,73	1302112,84
195	371907,97	1302105,63
196	371901,12	1302100,42
197	371882,65	1302088,35
198	371855,75	1302076,38
199	371845,49	1302080,67
200	371840,10	1302081,26
201	371835,01	1302080,07
202	371808,09	1302062,41
203	371790,62	1302051,78
204	371781,09	1302046,85
205	371774,95	1302044,45
206	371768,70	1302043,12
207	371751,59	1302041,55
208	371739,70	1302041,93
209	371738,85	1302022,85
210	371750,02	1301990,16

211	371782,37	1301932,93
212	371802,80	1301893,05
213	371803,50	1301893,32
214	371820,31	1301899,79
215	371842,23	1301907,66
216	371852,07	1301913,28
217	371865,17	1301922,84
218	371898,91	1301945,60
219	371958,11	1301980,73
220	371960,92	1301979,60
221	371963,45	1301977,07
222	371969,35	1301967,24
223	371991,52	1301927,13
224	372006,70	1301895,09
225	372016,26	1301871,61
226	372025,81	1301843,79
227	372034,53	1301821,03
228	372035,27	1301819,25
229	372043,52	1301799,24
230	372047,18	1301790,40
231	372052,80	1301778,72
232	372053,25	1301776,72
233	372054,63	1301770,77
234	372058,99	1301751,75
235	372060,39	1301734,32
236	372057,30	1301727,86
237	372053,93	1301725,33
238	372042,71	1301723,64
239	372034,88	1301722,21
240	372033,48	1301721,96
241	372028,56	1301720,32
242	372021,67	1301718,02
243	372014,18	1301716,86
244	372012,68	1301716,62
245	372005,99	1301716,75
246	371999,38	1301716,88
247	371998,34	1301716,90
248	371992,44	1301716,60
249	371977,29	1301713,74
250	371958,21	1301706,86
251	371944,05	1301703,88
252	371933,55	1301702,56
253	371922,34	1301702,45
254	371910,35	1301703,60
255	371868,84	1301709,19
256	371855,34	1301710,88
257	371821,38	1301714,57
258	371820,96	1301714,62
259	371817,67	1301714,49
260	371816,50	1301714,18
261	371809,76	1301712,39
262	371816,50	1301611,52
263	371835,48	1301616,96
264	371844,54	1301618,04
265	371915,77	1301624,01

266	371923,05	1301624,61
267	371925,12	1301624,79
268	371947,86	1301624,33
269	371963,76	1301624,56
270	371976,29	1301623,34
271	371988,51	1301617,74
272	371993,79	1301612,43
273	371996,79	1301608,67
274	372000,36	1301603,95
275	372003,54	1301598,82
276	372005,40	1301595,79
277	372010,67	1301583,66
278	372016,40	1301573,91
279	372022,43	1301568,48
280	372023,91	1301567,69
281	372027,73	1301565,63
282	372031,56	1301564,15
283	372034,74	1301563,02
284	372043,52	1301561,39
285	372051,60	1301560,51
286	372063,35	1301559,84
287	372078,02	1301560,75
288	372089,15	1301561,00
289	372098,81	1301561,21
290	372127,95	1301558,14
291	372146,74	1301566,69
292	372153,71	1301570,11
293	372158,55	1301572,49
294	372172,38	1301579,28
295	372178,55	1301554,68
296	372180,70	1301546,07
297	372185,66	1301526,28
298	372190,20	1301511,91
299	372190,63	1301510,56
300	372192,04	1301503,55
301	372196,52	1301505,90
302	372212,70	1301517,58
303	372216,85	1301520,57
304	372220,38	1301523,12
305	372231,38	1301530,53
306	372237,86	1301533,38
307	372248,52	1301535,01
308	372269,34	1301535,06
309	372285,86	1301542,20
310	372316,04	1301571,33
311	372381,88	1301544,92
312	372405,83	1301533,99
313	372415,93	1301528,16
314	372421,07	1301525,19
315	372422,32	1301524,48
316	372447,71	1301498,14
317	372462,20	1301483,10
318	372473,96	1301473,96
319	372495,43	1301467,10
1	372504,77	1301467,10

10. ОСНОВНЫЕ ТЕХНИКО-ЭКОНОМИЧЕСКИЕ ПОКАЗАТЕЛИ ПРОЕКТА МЕЖЕВАНИЯ

Таблица 17. Основные технико-экономические показатели

№п/п	Наименование показателей	Ед. изм.	Количество
1	Территория в границах проектирования	га	48,44
2	Территории (земельные участки) подлежащие межеванию в т.ч.	га	48,44
2.1	уточняемые земельные участки	га	5,37
		шт.	17
2.2	формируемые земельные участки	га	10,19
		шт.	34
2.2.1	Земельные участки (территории) общего пользования	га	5,08
		шт.	9

Таблица 18. Каталог координат красных линий

Обозначение характерных точек границ	Координаты, м	
	X	Y
1	2	3
1	371755.89	1302546.49
2	371830.59	1302578.38
3	371810.06	1302606.35
4	371804.07	1302611.41
5	371768.63	1302642.76
6	371758.68	1302630.87
7	371761.25	1302628.01
8	371789.65	1302601.67
9	371798.31	1302594.16
10	371778.06	1302568.50
11	371761.48	1302552.72
12	371765.03	1302541.56
13	371896.65	1302385.27
14	371897.27	1302384.60
15	371922.61	1302357.22
16	371956.88	1302398.14
17	371934.24	1302425.64
18	371927.09	1302434.60
19	371928.54	1302436.05
20	371912.45	1302452.48
21	371907.57	1302457.61
22	371909.45	1302459.40
23	371908.41	1302460.50
24	371904.37	1302465.22
25	371903.44	1302464.44
26	371894.63	1302474.63
27	371891.06	1302473.14
28	371873.67	1302497.28
29	371875.96	1302499.02
30	371856.61	1302523.85
31	371843.61	1302537.69
32	371839.61	1302534.36
33	371827.97	1302548.02
34	371831.27	1302550.84
35	371805.01	1302583.28
36	371203.45	1302458.05
37	371225.71	1302457.29
38	371231.09	1302457.11
39	371248.44	1302456.52
40	371251.86	1302456.09
41	371284.84	1302452.00
42	371297.25	1302449.96
43	371297.80	1302452.73
44	371306.05	1302451.70
45	371314.05	1302450.32
46	371316.45	1302450.19
47	371316.40	1302448.81
48	371331.73	1302448.77
49	371354.74	1302445.85
50	371355.86	1302445.71
51	371383.46	1302440.17
52	371383.34	1302439.65
53	371397.85	1302438.43
54	371405.68	1302435.24
55	371419.37	1302433.39
56	371428.07	1302466.18
57	371427.46	1302475.21
58	371441.11	1302506.95
59	371468.75	1302566.87
60	371465.84	1302612.80
61	371487.43	1302629.70
62	371476.71	1302630.89
63	371482.19	1302563.36
64	371458.38	1302518.39
65	371450.69	1302503.88
66	371443.86	1302490.50
67	371440.58	1302482.49
68	371435.47	1302466.15
69	371433.09	1302458.11
70	371435.11	1302457.36
71	371438.52	1302456.94
72	371473.53	1302453.70
73	371474.97	1302453.54
74	371492.56	1302451.63
75	371495.44	1302457.09
76	371503.19	1302456.63
77	371503.34	1302457.63
78	371511.32	1302458.97
79	371510.73	1302456.36
80	371521.17	1302453.35
81	371519.99	1302449.29
82	371540.41	1302442.50
83	371543.07	1302448.24
84	371545.23	1302447.18
85	371549.15	1302445.67
86	371561.16	1302440.31
87	371574.98	1302433.84
88	371583.48	1302428.13
89	371591.41	1302422.80
90	371586.60	1302414.96

91	371612.42	1302400.32
92	371651.32	1302378.81
93	371654.08	1302377.47
94	371662.46	1302392.39
95	371667.23	1302403.80
96	371679.55	1302424.94
97	371699.91	1302456.09
98	371685.25	1302464.49
99	371696.45	1302483.48
100	371719.16	1302469.81
101	371676.00	1302408.57
102	371660.86	1302379.67
103	371658.70	1302375.23
104	371664.16	1302371.95
105	371663.33	1302370.55
106	371686.32	1302354.90
107	371688.11	1302356.52
108	371692.39	1302353.24
109	371696.46	1302348.36
110	371709.17	1302338.64
111	371710.32	1302337.76
112	371709.04	1302336.11
113	371723.94	1302323.29
114	371724.61	1302324.11
115	371726.63	1302326.54
116	371735.71	1302319.03
117	371743.63	1302313.18
118	371759.08	1302291.65
119	371781.55	1302274.45
120	371779.07	1302271.05
121	371788.84	1302263.33
122	371792.57	1302260.51
123	371795.61	1302257.94
124	371803.65	1302252.04
125	371805.38	1302254.44
126	371823.26	1302238.57
127	371831.71	1302232.42
128	371838.07	1302240.57
129	371836.39	1302242.27
130	371849.95	1302256.87
131	371869.36	1302278.45
132	371876.54	1302286.72
133	371887.72	1302300.96
134	371889.94	1302287.37
135	371887.34	1302284.23
136	371841.73	1302229.26
137	371852.94	1302222.19
138	371850.17	1302217.79

139	371872.12	1302200.70
140	371872.69	1302201.44
141	371875.91	1302205.87
142	371884.84	1302194.36
143	371898.55	1302182.82
144	371902.91	1302179.12
145	371908.29	1302173.93
146	371907.19	1302172.80
147	371913.48	1302167.09
148	371916.30	1302170.01
149	371930.84	1302159.26
150	371939.53	1302152.64
151	371952.34	1302141.46
152	371955.58	1302145.33
153	371979.57	1302126.06
154	371976.22	1302121.88
155	371989.82	1302109.63
156	372008.52	1302093.50
157	372029.69	1302111.22
158	372035.61	1302116.82
159	372051.88	1302133.61
160	372071.46	1302105.98
161	372043.74	1302088.81
162	372037.24	1302084.93
163	372034.56	1302080.52
164	372035.84	1302076.72
165	372020.08	1302072.58
166	372021.34	1302067.77
167	372021.52	1302067.26
168	372033.95	1302031.90
169	372035.72	1302026.28
170	372031.74	1302024.98
171	372034.45	1302016.70
172	372036.70	1302009.68
173	372038.70	1302009.84
174	372045.83	1301990.24
175	372047.87	1301987.07
176	372051.10	1301975.89
177	372054.15	1301967.90
178	372052.44	1301967.12
179	372056.31	1301956.64
180	372058.50	1301957.39
181	372061.34	1301949.65
182	372059.27	1301948.66
183	372061.35	1301943.52
184	372062.91	1301944.13
185	372070.45	1301922.44
186	372074.02	1301913.48
187	372086.22	1301883.47

188	372094.50	1301863.54
189	372096.17	1301864.22
190	372104.07	1301848.88
191	372102.04	1301848.03
192	372110.26	1301830.34
193	372106.58	1301828.68
194	372114.17	1301810.65
195	372115.68	1301811.20
196	372116.59	1301809.15
197	372118.29	1301809.91
198	372122.88	1301800.44
199	372124.99	1301796.54
200	372122.27	1301795.17
201	372148.00	1301740.29
202	372166.00	1301701.11
203	372183.96	1301661.66
204	372185.30	1301658.32
205	372190.20	1301649.83
206	372199.70	1301644.62
207	372209.65	1301638.42
208	372217.78	1301629.03
209	372223.30	1301626.08
210	372240.63	1301617.82
211	372253.98	1301610.72
212	372255.08	1301613.01
213	372267.93	1301605.99
214	372269.44	1301608.59
215	372288.16	1301598.25
216	372307.90	1301590.35
217	372319.50	1301583.57
218	372330.88	1301579.15
219	372343.05	1301575.53
220	372392.64	1301556.34
221	372391.81	1301554.82
222	372402.56	1301550.75
223	372416.53	1301543.41
224	372416.02	1301541.84
225	372415.04	1301538.91
226	372434.85	1301528.67
227	372460.91	1301515.11
228	372461.70	1301516.56
229	372462.73	1301518.46
230	372465.19	1301517.13
231	372477.12	1301511.43
232	372475.89	1301508.50
233	372474.39	1301504.91
234	372501.76	1301491.76
235	372502.13	1301493.15

236	372526.72	1301479.27
237	372305.14	1301563.00
238	372298.37	1301579.38
239	372286.12	1301584.98
240	372286.61	1301586.49
241	372280.82	1301588.85
242	372279.52	1301587.40
243	372266.79	1301592.74
244	372264.81	1301587.42
245	372253.27	1301590.78
246	372234.00	1301596.56
247	372227.34	1301598.78
248	372209.90	1301604.80
249	372206.55	1301606.00
250	372204.51	1301598.68
251	372201.84	1301595.71
252	372174.44	1301584.09
253	372171.84	1301581.63
254	372172.38	1301579.28
255	372020.10	1301571.01
256	372031.03	1301571.30
257	372062.88	1301574.97
258	372075.58	1301578.61
259	372079.59	1301580.65
260	372096.61	1301585.73
261	372103.13	1301587.50
262	372102.80	1301588.72
263	372102.29	1301590.27
264	372122.38	1301595.94
265	372132.32	1301597.80
266	372131.67	1301602.87
267	372142.33	1301604.62
268	372143.64	1301605.38
269	372146.68	1301610.12
270	372148.71	1301615.27
271	372149.21	1301617.07
272	372122.31	1301737.37
273	372116.78	1301760.07
274	372115.30	1301765.08
275	372110.74	1301774.75
276	372104.56	1301788.59
277	372100.53	1301797.67
278	372087.62	1301827.55
279	372087.76	1301830.51
280	372087.80	1301831.28
281	372084.89	1301837.16
282	372074.07	1301859.98

283	372065.12	1301880.65
284	372061.76	1301888.42
285	372058.79	1301895.34
286	372047.69	1301920.46
287	372038.84	1301939.33
288	372040.59	1301940.15
289	372039.73	1301941.96
290	372042.58	1301942.97
291	372038.67	1301952.74
292	372027.22	1301980.65
293	372029.30	1301981.61
294	372020.40	1302004.73
295	372009.46	1302031.76
296	372004.94	1302043.51
297	371993.63	1302063.60
298	371987.10	1302064.74
299	371962.06	1302047.02
300	371947.57	1302036.77
301	371940.68	1302031.13
302	371928.50	1302035.39
303	371878.11	1302013.72
304	371870.22	1302001.08
305	371844.26	1301982.95
306	371833.90	1301987.72
307	371829.59	1301993.32
308	371839.70	1302001.59
309	371857.87	1302019.70
310	371875.11	1302025.53
311	371939.72	1302049.06
312	371949.42	1302055.75
313	371956.51	1302060.92
314	371960.19	1302063.96
315	371970.79	1302075.26
316	371965.31	1302080.16
317	371967.27	1302081.12
318	371968.81	1302082.56
319	371962.26	1302088.12
320	371960.88	1302086.73
321	371956.09	1302090.94
322	371954.16	1302089.85
323	371934.14	1302111.24

324	371885.44	1302162.36
325	371873.59	1302172.15
326	371862.18	1302182.44
327	371846.31	1302196.37
328	371818.77	1302219.43
329	371796.72	1302193.72
330	371794.39	1302198.78
331	371814.24	1302223.34
332	371772.74	1302256.43
333	371764.52	1302262.79
334	371763.13	1302260.79
335	371758.58	1302264.54
336	371754.64	1302267.62
337	371731.52	1302286.64
338	371710.30	1302304.69
339	371699.38	1302314.70
340	371674.24	1302335.35
341	371675.25	1302336.65
342	371644.84	1302360.05
343	371608.36	1302382.39
344	371573.54	1302401.23
345	371565.82	1302405.47
346	371538.84	1302418.09
347	371518.57	1302427.36
348	371518.22	1302426.79
349	371517.26	1302425.05
350	371510.56	1302428.24
351	371504.19	1302431.38
352	371478.24	1302435.14
353	371462.27	1302435.46
354	371422.00	1302424.64
355	371419.15	1302417.41
356	371418.21	1302417.38
357	371365.44	1302424.39
358	371359.38	1302424.72
359	371359.44	1302425.03
360	371297.01	1302431.72
361	371211.33	1302440.63

Таблица 19. Каталог координат границ образуемых и изменяемых земельных участков

Условный номер земельного участка <u>59:12:0470000:ЗУ1</u>		
Площадь земельного участка <u>4609 м²</u>		
Обозначение характерных точек границ	Координаты, м	
	X	Y
1	2	3
1	371354.74	1302445.85
2	371355.86	1302445.71
3	371383.46	1302440.17
4	371388.32	1302460.57
5	371394.56	1302475.94
6	371402.76	1302492.64
7	371414.25	1302515.89
8	371435.06	1302562.83
9	371378.56	1302551.51
10	371377.08	1302545.37
11	371355.84	1302456.99
1	371354.74	1302445.85
Условный номер земельного участка <u>59:12:0470000:ЗУ2</u>		
Площадь земельного участка <u>1677 м²</u>		
Обозначение характерных точек границ	Координаты, м	
	X	Y
1	2	3
12	371441.11	1302506.95
13	371468.75	1302566.87
14	371435.06	1302562.83
15	371414.25	1302515.89
12	371441.11	1302506.95
Условный номер земельного участка <u>59:12:0470000:ЗУ3</u>		
Площадь земельного участка <u>90 м²</u>		
Обозначение характерных точек границ	Координаты, м	
	X	Y
1	2	3
16	372037.46	1302071.83
17	372035.84	1302076.72
18	372020.08	1302072.58
19	372021.34	1302067.77
20	372021.52	1302067.26

21	372023.98	1302067.90
22	372032.82	1302070.20
16	372037.46	1302071.83
Условный номер земельного участка <u>59:12:0470000:3У4</u>		
Площадь земельного участка <u>3840 м²</u>		
Обозначение характерных точек границ	Координаты, м	
	X	Y
1	2	3
23	372033.95	1302031.90
24	372035.72	1302026.28
25	372031.74	1302024.98
26	372034.45	1302016.70
27	372036.70	1302009.68
28	372038.70	1302009.84
29	372045.83	1301990.24
30	372047.87	1301987.07
31	372070.48	1301999.23
32	372116.93	1302022.18
33	372091.57	1302073.49
34	372037.56	1302033.29
23	372033.95	1302031.90
Условный номер земельного участка <u>59:12:0470000:3У5</u>		
Площадь земельного участка <u>3064 м²</u>		
Обозначение характерных точек границ	Координаты, м	
	X	Y
1	2	3
35	371965.41	1302399.57
36	371893.28	1302498.24
37	371830.59	1302578.38
38	371810.06	1302606.35
39	371804.07	1302611.41
40	371769.28	1302640.81
41	371760.94	1302629.62
42	371795.97	1302597.77
43	371838.32	1302548.91
44	371859.75	1302525.24
45	371865.91	1302519.53
46	371913.81	1302458.15
47	371943.01	1302423.78
48	371963.00	1302396.07
35	371965.41	1302399.57
Условный номер земельного участка <u>59:12:0470000:3У6</u>		

Площадь земельного участка <u>2452 м²</u>		
Обозначение характерных точек границ	Координаты, м	
	X	Y
1	2	3
49	371930.55	1302349.17
50	371932.35	1302351.23
51	371963.00	1302396.07
52	371943.01	1302423.78
53	371913.81	1302458.15
54	371865.91	1302519.53
55	371859.75	1302525.24
56	371838.32	1302548.91
57	371795.97	1302597.77
58	371760.94	1302629.62
59	371769.28	1302640.81
60	371804.07	1302611.41
61	371768.63	1302642.76
62	371758.68	1302630.87
63	371761.25	1302628.01
64	371789.65	1302601.67
65	371798.31	1302594.16
66	371778.06	1302568.50
67	371761.48	1302552.72
68	371755.89	1302546.49
69	371765.03	1302541.56
70	371805.01	1302583.28
71	371831.27	1302550.84
72	371827.97	1302548.02
73	371839.61	1302534.36
74	371843.61	1302537.69
75	371856.61	1302523.85
76	371875.96	1302499.02
77	371873.67	1302497.28
78	371891.06	1302473.14
79	371894.63	1302474.63
80	371903.44	1302464.44
81	371904.37	1302465.22
82	371908.41	1302460.50
83	371909.45	1302459.40
84	371907.57	1302457.61
85	371912.45	1302452.48
86	371928.54	1302436.05
87	371927.09	1302434.60
88	371934.24	1302425.64
89	371956.88	1302398.14
90	371922.61	1302357.22
49	371930.55	1302349.17

Условный номер земельного участка <u>59:12:0470000:3У7</u>		
Площадь земельного участка <u>30291 м²</u>		
Обозначение характерных точек границ	Координаты, м	
	X	Y
1	2	3
91	372003.17	1302051.19
92	371997.50	1302070.03
93	372000.33	1302077.13
94	372002.43	1302082.12
95	372010.63	1302089.32
96	372011.64	1302090.08
97	372001.23	1302098.82
98	371952.34	1302141.46
99	371939.53	1302152.64
100	371930.84	1302159.26
101	371916.30	1302170.01
102	371913.48	1302167.09
103	371907.19	1302172.80
104	371908.29	1302173.93
105	371902.91	1302179.12
106	371898.55	1302182.82
107	371872.69	1302201.44
108	371872.12	1302200.70
109	371850.17	1302217.79
110	371837.79	1302226.53
111	371901.14	1302307.24
112	371902.72	1302310.01
113	371903.97	1302311.79
114	371904.99	1302313.00
115	371900.98	1302315.04
116	371900.23	1302314.36
117	371898.61	1302312.90
118	371896.49	1302310.98
119	371887.72	1302300.96
120	371876.54	1302286.72
121	371869.36	1302278.45
122	371849.95	1302256.87
123	371836.39	1302242.27
124	371838.07	1302240.57
125	371831.71	1302232.42
126	371823.26	1302238.57
127	371805.38	1302254.44
128	371803.65	1302252.04
129	371795.61	1302257.94
130	371792.57	1302260.51
131	371788.84	1302263.33
132	371779.07	1302271.05

133	371781.55	1302274.45
134	371759.08	1302291.65
135	371724.61	1302324.11
136	371723.94	1302323.29
137	371709.04	1302336.11
138	371710.32	1302337.76
139	371709.17	1302338.64
140	371696.46	1302348.36
141	371692.39	1302353.24
142	371688.11	1302356.52
143	371686.32	1302354.90
144	371663.33	1302370.55
145	371664.16	1302371.95
146	371658.70	1302375.23
147	371654.08	1302377.47
148	371651.32	1302378.81
149	371612.42	1302400.32
150	371586.60	1302414.96
151	371591.41	1302422.80
152	371583.48	1302428.13
153	371574.98	1302433.84
154	371561.16	1302440.31
155	371549.15	1302445.67
156	371545.23	1302447.18
157	371543.07	1302448.24
158	371540.41	1302442.50
159	371519.99	1302449.29
160	371521.17	1302453.35
161	371510.73	1302456.36
162	371511.32	1302458.97
163	371503.34	1302457.63
164	371503.19	1302456.63
165	371495.44	1302457.09
166	371492.56	1302451.63
167	371474.97	1302453.54
168	371473.53	1302453.70
169	371438.52	1302456.94
170	371435.11	1302457.36
171	371433.09	1302458.11
172	371435.47	1302466.15
173	371440.58	1302482.49
174	371443.86	1302490.50
175	371450.69	1302503.88
176	371458.38	1302518.39
177	371482.19	1302563.36
178	371473.39	1302567.12
179	371475.07	1302573.38
180	371477.46	1302588.46
181	371477.98	1302591.74
182	371478.30	1302593.71

183	371479.31	1302600.10
184	371478.47	1302600.28
185	371474.37	1302600.47
186	371473.12	1302594.00
187	371472.75	1302592.05
188	371472.08	1302588.57
189	371468.75	1302566.87
190	371441.11	1302506.95
191	371427.46	1302475.21
192	371428.07	1302466.18
193	371419.37	1302433.39
194	371405.68	1302435.24
195	371397.85	1302438.43
196	371383.34	1302439.65
197	371383.46	1302440.17
198	371355.86	1302445.71
199	371354.74	1302445.85
200	371331.73	1302448.77
201	371316.40	1302448.81
202	371316.45	1302450.19
203	371314.05	1302450.32
204	371306.05	1302451.70
205	371297.80	1302452.73
206	371297.25	1302449.96
207	371284.84	1302452.00
208	371251.86	1302456.09
209	371248.44	1302456.52
210	371231.09	1302457.11
211	371225.71	1302457.29
212	371203.45	1302458.05
213	371211.33	1302440.63
214	371297.01	1302431.72
215	371359.44	1302425.03
216	371359.38	1302424.72
217	371365.44	1302424.39
218	371418.21	1302417.38
219	371419.15	1302417.41
220	371422.00	1302424.64
221	371462.27	1302435.46
222	371478.24	1302435.14
223	371506.01	1302431.92
224	371518.22	1302426.79
225	371518.57	1302427.36
226	371538.84	1302418.09
227	371565.82	1302405.47
228	371573.54	1302401.23
229	371608.36	1302382.39
230	371644.84	1302360.05
231	371675.25	1302336.65
232	371756.46	1302269.84

233	371760.28	1302266.69
234	371772.74	1302256.43
235	371814.24	1302223.34
236	371818.77	1302219.43
237	371846.31	1302196.37
238	371862.18	1302182.44
239	371873.59	1302172.15
240	371885.44	1302162.36
241	371934.14	1302111.24
242	371954.16	1302089.85
243	371956.09	1302090.94
244	371960.88	1302086.73
245	371962.26	1302088.12
246	371968.81	1302082.56
247	371967.27	1302081.12
248	371965.31	1302080.16
249	371970.79	1302075.26
250	371987.10	1302064.74
251	371993.63	1302063.60
91	372003.17	1302051.19
252	372506.38	1301467.39
253	372502.13	1301493.15
254	372501.76	1301491.76
255	372474.39	1301504.91
256	372475.89	1301508.50
257	372464.21	1301515.34
258	372461.70	1301516.56
259	372460.91	1301515.11
260	372434.85	1301528.67
261	372415.04	1301538.91
262	372416.02	1301541.84
263	372416.53	1301543.41
264	372402.56	1301550.75
265	372391.81	1301554.82
266	372392.64	1301556.34
267	372385.55	1301560.78
268	372382.35	1301553.12
269	372343.05	1301575.53
270	372330.88	1301579.15
271	372319.50	1301583.57
272	372307.90	1301590.35
273	372288.16	1301598.25
274	372268.46	1301604.83
275	372253.98	1301610.72
276	372214.07	1301627.58
277	372187.06	1301642.51
278	372172.96	1301662.04
279	372175.27	1301655.44
280	372173.31	1301633.79

281	372172.32	1301631.46
282	372209.90	1301604.80
283	372227.34	1301598.78
284	372234.00	1301596.56
285	372253.27	1301590.78
286	372264.81	1301587.42
287	372266.79	1301592.74
288	372279.52	1301587.40
289	372280.82	1301588.85
290	372286.61	1301586.49
291	372286.12	1301584.98
292	372298.37	1301579.38
293	372305.14	1301563.00
294	372306.77	1301562.40
295	372316.04	1301571.33
296	372381.88	1301544.92
297	372405.83	1301533.99
298	372422.32	1301524.48
299	372462.20	1301483.10
300	372473.96	1301473.96
301	372495.43	1301467.10
302	372505.02	1301467.10
252	372506.38	1301467.39
303	372033.95	1302031.90
304	372021.52	1302067.26
305	372021.34	1302067.77
306	372020.08	1302072.58
307	372035.84	1302076.72
308	372034.56	1302080.52
309	372037.24	1302084.93
310	372043.74	1302088.81
311	372071.46	1302105.98
312	372130.21	1302137.98
313	372128.72	1302142.52
314	372121.06	1302138.36
315	372103.34	1302129.15
316	372082.97	1302119.03
317	372065.74	1302108.01
318	372037.96	1302089.61
319	372022.08	1302077.91
320	372017.51	1302070.77
321	372017.02	1302061.87
322	372028.71	1302030.58
303	372033.95	1302031.90
Условный номер земельного участка <u>59:12:0470000:3У8</u>		
Площадь земельного участка <u>7952 м²</u>		
Обозначение характерных	Координаты, м	

точек границ		
	X	Y
1	2	3
323	372011.64	1302090.08
324	372028.80	1302102.72
325	372044.64	1302113.20
326	372057.02	1302121.40
327	372063.70	1302125.68
328	372061.81	1302126.19
329	372058.37	1302127.77
330	372054.40	1302130.75
331	372051.88	1302133.61
332	372035.61	1302116.82
333	372029.69	1302111.22
334	372008.52	1302093.50
335	371989.82	1302109.63
336	371976.22	1302121.88
337	371979.57	1302126.06
338	371955.58	1302145.33
339	371952.34	1302141.46
340	372001.23	1302098.82
323	372011.64	1302090.08
341	371898.55	1302182.82
342	371884.84	1302194.36
343	371875.91	1302205.87
344	371872.69	1302201.44
341	371898.55	1302182.82
345	371850.17	1302217.79
346	371852.94	1302222.19
347	371841.73	1302229.26
348	371887.34	1302284.23
349	371889.94	1302287.37
350	371903.91	1302305.44
351	371901.14	1302307.24
352	371837.79	1302226.53
345	371850.17	1302217.79
353	371759.08	1302291.65
354	371743.63	1302313.18
355	371735.71	1302319.03
356	371726.63	1302326.54
357	371724.61	1302324.11
353	371759.08	1302291.65
358	371478.24	1302435.14
359	371504.19	1302431.38
360	371510.56	1302428.24
361	371517.26	1302425.05

362	371518.22	1302426.79
363	371506.01	1302431.92
358	371478.24	1302435.14
364	371754.64	1302267.62
365	371758.58	1302264.54
366	371763.13	1302260.79
367	371764.52	1302262.79
368	371772.74	1302256.43
369	371760.28	1302266.69
370	371756.46	1302269.84
371	371675.25	1302336.65
372	371674.24	1302335.35
373	371699.38	1302314.70
374	371710.30	1302304.69
375	371731.52	1302286.64
364	371754.64	1302267.62
376	371796.72	1302193.72
377	371818.77	1302219.43
378	371814.24	1302223.34
379	371794.39	1302198.78
380	371792.12	1302195.85
381	371796.03	1302192.93
376	371796.72	1302193.72
382	371479.31	1302600.10
383	371487.43	1302629.70
384	371476.71	1302630.89
385	371465.84	1302612.80
386	371464.48	1302600.00
387	371468.68	1302600.66
388	371474.37	1302600.47
389	371478.47	1302600.28
382	371479.31	1302600.10
390	371658.70	1302375.23
391	371660.86	1302379.67
392	371676.00	1302408.57
393	371719.16	1302469.81
394	371696.45	1302483.48
395	371685.25	1302464.49
396	371699.91	1302456.09
397	371679.55	1302424.94
398	371667.23	1302403.80
399	371662.46	1302392.39
400	371654.08	1302377.47
390	371658.70	1302375.23
401	372506.38	1301467.39

402	372516.01	1301469.44
403	372525.93	1301473.31
404	372526.72	1301479.27
405	372502.13	1301493.15
401	372506.38	1301467.39
406	372475.89	1301508.50
407	372477.12	1301511.43
408	372465.19	1301517.13
409	372462.73	1301518.46
410	372461.70	1301516.56
411	372464.21	1301515.34
406	372475.89	1301508.50
412	372288.16	1301598.25
413	372269.44	1301608.59
414	372267.93	1301605.99
415	372255.08	1301613.01
416	372253.98	1301610.72
417	372268.46	1301604.83
412	372288.16	1301598.25
418	372253.98	1301610.72
419	372240.63	1301617.82
420	372223.30	1301626.08
421	372217.78	1301629.03
422	372209.65	1301638.42
423	372199.70	1301644.62
424	372190.20	1301649.83
425	372185.30	1301658.32
426	372183.96	1301661.66
427	372169.76	1301671.19
428	372172.96	1301662.04
429	372187.06	1301642.51
430	372214.07	1301627.58
418	372253.98	1301610.72
431	372166.00	1301701.11
432	372159.94	1301699.17
433	372148.23	1301732.56
434	372120.31	1301796.17
435	372100.61	1301841.04
436	372087.97	1301873.74
437	372057.09	1301953.63
438	372037.73	1302006.18
439	372028.71	1302030.58
440	372033.95	1302031.90
441	372035.72	1302026.28
442	372031.74	1302024.98
443	372034.45	1302016.70

444	372036.70	1302009.68
445	372038.70	1302009.84
446	372045.83	1301990.24
447	372047.87	1301987.07
448	372051.10	1301975.89
449	372054.15	1301967.90
450	372052.44	1301967.12
451	372056.31	1301956.64
452	372058.50	1301957.39
453	372061.34	1301949.65
454	372059.27	1301948.66
455	372061.35	1301943.52
456	372062.91	1301944.13
457	372070.45	1301922.44
458	372074.02	1301913.48
459	372086.22	1301883.47
460	372094.50	1301863.54
461	372096.17	1301864.22
462	372104.07	1301848.88
463	372102.04	1301848.03
464	372110.26	1301830.34
465	372106.58	1301828.68
466	372114.17	1301810.65
467	372115.68	1301811.20
468	372116.59	1301809.15
469	372118.29	1301809.91
470	372122.88	1301800.44
471	372124.99	1301796.54
472	372122.27	1301795.17
473	372148.00	1301740.29
431	372166.00	1301701.11
474	372108.86	1301830.53
475	372108.77	1301830.82
476	372108.49	1301830.73
477	372108.57	1301830.45
474	372108.86	1301830.53
478	372209.90	1301604.80
479	372172.32	1301631.46
480	372164.31	1301612.63
481	372151.69	1301594.06
482	372122.85	1301558.68
483	372127.95	1301558.14
484	372146.74	1301566.69
485	372153.71	1301570.11
486	372158.55	1301572.49
487	372172.38	1301579.28
488	372171.84	1301581.63
489	372174.44	1301584.09
490	372201.84	1301595.71

491	372204.51	1301598.68
492	372206.55	1301606.00
478	372209.90	1301604.80
493	372123.12	1301733.24
494	372125.75	1301739.54
495	372127.54	1301739.93
496	372105.82	1301789.41
497	372087.76	1301830.51
498	372087.62	1301827.55
499	372100.53	1301797.67
500	372104.56	1301788.59
501	372110.74	1301774.75
502	372115.30	1301765.08
503	372116.78	1301760.07
504	372122.31	1301737.37
493	372123.12	1301733.24
505	372084.89	1301837.16
506	372072.97	1301868.25
507	372042.13	1301948.01
508	372022.74	1302000.63
509	372003.17	1302051.19
510	371993.63	1302063.60
511	372004.94	1302043.51
512	372009.46	1302031.76
513	372020.40	1302004.73
514	372029.30	1301981.61
515	372027.22	1301980.65
516	372038.67	1301952.74
517	372042.58	1301942.97
518	372039.73	1301941.96
519	372040.59	1301940.15
520	372038.84	1301939.33
521	372047.69	1301920.46
522	372058.79	1301895.34
523	372061.76	1301888.42
524	372065.12	1301880.65
525	372074.07	1301859.98
505	372084.89	1301837.16
Условный номер земельного участка <u>59:12:0470000:3У9</u>		
Площадь земельного участка <u>2458 м²</u>		
Обозначение характерных точек границ	Координаты, м	
	X	Y
1	2	3
526	371970.79	1302075.26

527	371960.19	1302063.96
528	371956.51	1302060.92
529	371949.42	1302055.75
530	371939.72	1302049.06
531	371875.11	1302025.53
532	371857.87	1302019.70
533	371839.70	1302001.59
534	371829.59	1301993.32
535	371833.90	1301987.72
536	371844.26	1301982.95
537	371870.22	1302001.08
538	371878.11	1302013.72
539	371928.50	1302035.39
540	371940.68	1302031.13
541	371947.57	1302036.77
542	371962.06	1302047.02
543	371987.10	1302064.74
526	371970.79	1302075.26

Условный номер земельного участка 59:12:0470000:3У10

Площадь земельного участка 263 м²

Обозначение характерных точек границ	Координаты, м	
	X	Y
1	2	3
544	371833.90	1301987.72
545	371829.59	1301993.32
546	371839.70	1302001.59
547	371820.38	1302009.72
548	371817.03	1302002.09
549	371814.62	1301996.61
550	371820.07	1301994.10
544	371833.90	1301987.72

Условный номер земельного участка 59:12:0470000:3У11

Площадь земельного участка 1040 м²

Обозначение характерных точек границ	Координаты, м	
	X	Y
1	2	3
551	372020.10	1301571.01
552	372019.74	1301570.92
553	372022.39	1301568.52
554	372027.73	1301565.63
555	372031.56	1301564.15
556	372034.74	1301563.02
557	372045.15	1301563.84

558	372067.46	1301567.20
559	372091.60	1301573.31
560	372125.87	1301585.12
561	372138.07	1301598.69
562	372105.97	1301589.82
563	372102.80	1301588.72
564	372103.13	1301587.50
565	372096.61	1301585.73
566	372079.59	1301580.65
567	372075.58	1301578.61
568	372062.88	1301574.97
569	372031.03	1301571.30
551	372020.10	1301571.01

Условный номер земельного участка 59:12:0470000:3У12

Площадь земельного участка 813 м²

Обозначение характерных точек границ	Координаты, м	
	X	Y
1	2	3
570	372103.95	1301560.71
571	372125.87	1301585.12
572	372091.60	1301573.31
573	372067.46	1301567.20
574	372045.15	1301563.84
575	372034.74	1301563.02
576	372043.52	1301561.39
577	372051.60	1301560.51
578	372063.35	1301559.84
579	372078.02	1301560.75
580	372089.15	1301561.00
581	372098.81	1301561.21
570	372103.95	1301560.71
582	372138.07	1301598.69
583	372143.11	1301604.30
584	372143.64	1301605.38
585	372142.33	1301604.62
586	372131.67	1301602.87
587	372132.32	1301597.80
588	372122.38	1301595.94
589	372102.29	1301590.27
590	372102.80	1301588.72
591	372105.97	1301589.82
582	372138.07	1301598.69

Условный номер земельного участка 59:12:0470000:3У13

Площадь земельного участка 2416 м²

Обозначение характерных точек границ	Координаты, м	
	X	Y
1	2	3
966	371905.18	1302319.97
967	371930.55	1302349.17
968	371922.61	1302357.22
969	371897.27	1302384.60
970	371896.65	1302385.27
971	371863.79	1302364.84
972	371868.02	1302349.35
973	371871.42	1302345.70
974	371875.03	1302340.01
975	371882.78	1302335.81
976	371890.91	1302327.01
977	371895.56	1302325.06
966	371905.18	1302319.97
Условный номер земельного участка <u>59:12:0470000:3У14</u>		
Площадь земельного участка <u>599 м²</u>		
Обозначение характерных точек границ	Координаты, м	
	X	Y
1	2	3
605	371679.55	1302424.94
606	371699.91	1302456.09
607	371685.25	1302464.49
608	371666.20	1302432.20
605	371679.55	1302424.94
Условный номер земельного участка <u>59:12:0470000:2</u>		
Площадь земельного участка <u>4948 м²</u>		
Обозначение характерных точек границ	Координаты, м	
	X	Y
1	2	3
620	372465.19	1301517.13
621	372477.12	1301511.43
622	372475.89	1301508.50
623	372474.39	1301504.91
624	372501.76	1301491.76
625	372502.13	1301493.15
626	372510.17	1301509.26
627	372514.07	1301515.94
628	372558.54	1301602.96
629	372529.30	1301618.24

630	372482.24	1301549.78
631	372474.55	1301534.15
620	372465.19	1301517.13
Условный номер земельного участка <u>59:12:0470000:3</u>		
Площадь земельного участка <u>4474 м²</u>		
Обозначение характерных точек границ	Координаты, м	
	X	Y
1	2	3
632	372434.85	1301528.67
633	372460.91	1301515.11
634	372461.70	1301516.56
635	372462.73	1301518.46
636	372465.19	1301517.13
637	372474.55	1301534.15
638	372482.24	1301549.78
639	372529.30	1301618.24
640	372542.97	1301639.25
641	372516.73	1301655.16
642	372481.99	1301601.56
643	372442.10	1301540.00
644	372435.23	1301529.40
632	372434.85	1301528.67
Условный номер земельного участка <u>59:12:0470000:4</u>		
Площадь земельного участка <u>3691 м²</u>		
Обозначение характерных точек границ	Координаты, м	
	X	Y
1	2	3
645	372392.64	1301556.34
646	372391.81	1301554.82
647	372402.56	1301550.75
648	372416.53	1301543.41
649	372416.02	1301541.84
650	372415.04	1301538.91
651	372434.85	1301528.67
652	372435.23	1301529.40
653	372442.10	1301540.00
654	372481.99	1301601.56
655	372461.09	1301613.51
656	372420.74	1301591.04
657	372412.23	1301585.12
658	372406.41	1301580.04
659	372403.14	1301575.56
645	372392.64	1301556.34

Условный номер земельного участка <u>59:12:0470000:6</u>		
Площадь земельного участка <u>1756 м²</u>		
Обозначение характерных точек границ	Координаты, м	
	X	Y
1	2	3
660	372288.16	1301598.25
661	372307.90	1301639.01
662	372326.80	1301676.77
663	372327.41	1301677.83
664	372328.70	1301680.06
665	372315.96	1301687.81
666	372313.53	1301684.33
667	372283.51	1301637.28
668	372272.99	1301616.39
669	372269.44	1301608.59
660	372288.16	1301598.25
Условный номер земельного участка <u>59:12:0470000:3У6/1</u>		
Площадь земельного участка <u>1985 м²</u>		
Обозначение характерных точек границ	Координаты, м	
	X	Y
1	2	3
670	372324.46	1301700.02
671	372315.96	1301687.81
672	372313.53	1301684.33
673	372283.51	1301637.28
674	372272.99	1301616.39
675	372269.44	1301608.59
676	372288.16	1301598.25
677	372307.90	1301639.01
678	372326.80	1301676.77
679	372327.41	1301677.83
680	372328.70	1301680.06
681	372333.62	1301688.56
682	372337.37	1301695.05
670	372324.46	1301700.02
Условный номер земельного участка <u>59:12:0470000:9</u>		
Площадь земельного участка <u>3000 м²</u>		
Обозначение характерных точек границ	Координаты, м	
	X	Y

1	2	3
683	372229.78	1301547.31
684	372229.66	1301550.09
685	372227.27	1301565.92
686	372228.54	1301575.30
687	372234.00	1301596.56
688	372227.34	1301598.78
689	372209.90	1301604.80
690	372207.84	1301598.52
691	372206.82	1301594.87
692	372172.38	1301579.28
693	372185.85	1301525.97
694	372229.61	1301547.23
683	372229.78	1301547.31
Условный номер земельного участка <u>59:12:0470000:3У9/1</u>		
Площадь земельного участка <u>4056 м²</u>		
Обозначение характерных точек границ	Координаты, м	
	X	Y
1	2	3
695	372172.38	1301579.28
696	372185.85	1301525.97
697	372190.20	1301511.91
698	372190.63	1301510.56
699	372192.04	1301503.55
700	372196.52	1301505.90
701	372212.70	1301517.58
702	372216.85	1301520.57
703	372220.38	1301523.12
704	372231.12	1301530.36
705	372230.81	1301532.76
706	372230.17	1301537.79
707	372229.78	1301547.31
708	372229.66	1301550.09
709	372227.27	1301565.92
710	372228.54	1301575.30
711	372234.00	1301596.56
712	372227.34	1301598.78
713	372209.90	1301604.80
714	372206.55	1301606.00
715	372204.51	1301598.68
716	372201.84	1301595.71
717	372174.44	1301584.09
718	372171.84	1301581.63
695	372172.38	1301579.28
Условный номер земельного участка <u>59:12:0470000:11</u>		

Площадь земельного участка <u>2320 м²</u>		
Обозначение характерных точек границ	Координаты, м	
	X	Y
1	2	3
719	372122.38	1301595.94
720	372132.32	1301597.80
721	372131.67	1301602.87
722	372142.33	1301604.62
723	372143.64	1301605.38
724	372146.68	1301610.12
725	372148.71	1301615.27
726	372149.21	1301617.07
727	372152.77	1301629.95
728	372152.32	1301637.88
729	372150.90	1301653.52
730	372148.87	1301669.02
731	372122.06	1301665.88
732	372108.10	1301657.91
733	372117.53	1301619.41
734	372119.47	1301609.65
719	372122.38	1301595.94
Условный номер земельного участка <u>59:12:0470000:12</u>		
Площадь земельного участка <u>2953 м²</u>		
Обозначение характерных точек границ	Координаты, м	
	X	Y
1	2	3
735	372079.59	1301580.65
736	372096.61	1301585.73
737	372103.13	1301587.50
738	372102.80	1301588.72
739	372102.29	1301590.27
740	372122.38	1301595.94
741	372119.47	1301609.65
742	372117.53	1301619.41
743	372108.10	1301657.91
744	372107.14	1301657.36
745	372080.88	1301650.08
746	372064.41	1301646.18
747	372077.49	1301590.51
735	372079.59	1301580.65
Условный номер земельного участка <u>59:12:0470000:13</u>		
Площадь земельного участка <u>3219 м²</u>		

Обозначение характерных точек границ	Координаты, м	
	X	Y
1	2	3
748	372031.03	1301571.30
749	372062.88	1301574.97
750	372075.58	1301578.61
751	372079.59	1301580.65
752	372077.49	1301590.51
753	372064.41	1301646.18
754	372063.54	1301649.91
755	372059.71	1301648.99
756	372047.99	1301647.18
757	372027.57	1301645.33
758	372027.72	1301636.47
759	372028.42	1301588.48
748	372031.03	1301571.30
Условный номер земельного участка <u>59:12:0470000:15</u>		
Площадь земельного участка <u>3083 м²</u>		
Обозначение характерных точек границ	Координаты, м	
	X	Y
1	2	3
760	372100.53	1301797.67
761	372087.62	1301827.55
762	372087.76	1301830.51
763	372087.80	1301831.28
764	372084.89	1301837.16
765	372074.07	1301859.98
766	372057.17	1301853.12
767	372032.81	1301843.94
768	372042.84	1301819.35
769	372045.74	1301811.82
770	372047.57	1301810.71
771	372047.60	1301810.41
772	372046.69	1301809.47
773	372058.02	1301781.43
774	372068.27	1301783.43
760	372100.53	1301797.67
Условный номер земельного участка <u>59:12:0470000:ЗУ16/1</u>		
Площадь земельного участка <u>2154 м²</u>		
Обозначение характерных точек границ	Координаты, м	
	X	Y

1	2	3
775	371791.01	1302516.14
776	371801.53	1302525.43
777	371827.97	1302548.02
778	371831.27	1302550.84
779	371805.01	1302583.28
780	371765.03	1302541.56
775	371791.01	1302516.14
Условный номер земельного участка <u>59:12:0470000:20</u>		
Площадь земельного участка <u>2603 м²</u>		
Обозначение характерных точек границ	Координаты, м	
	X	Y
1	2	3
781	371866.32	1302145.57
782	371867.23	1302144.95
783	371885.44	1302162.36
784	371873.59	1302172.15
785	371862.18	1302182.44
786	371846.31	1302196.37
787	371818.77	1302219.43
788	371796.72	1302193.72
789	371838.74	1302163.25
781	371866.32	1302145.57
Условный номер земельного участка <u>59:12:0470000:32</u>		
Площадь земельного участка <u>2055 м²</u>		
Обозначение характерных точек границ	Координаты, м	
	X	Y
1	2	3
790	371831.71	1302232.42
791	371838.07	1302240.57
792	371836.39	1302242.27
793	371849.95	1302256.87
794	371869.36	1302278.45
795	371845.96	1302300.41
796	371831.55	1302285.76
797	371817.78	1302274.25
798	371812.87	1302266.61
799	371805.38	1302254.44
800	371823.26	1302238.57
790	371831.71	1302232.42
Условный номер земельного участка <u>59:12:0470000:3У32/1</u>		

Площадь земельного участка <u>2960 м²</u>		
Обозначение характерных точек границ	Координаты, м	
	X	Y
1	2	3
801	371831.71	1302232.42
802	371838.07	1302240.57
803	371836.39	1302242.27
804	371849.95	1302256.87
805	371869.36	1302278.45
806	371876.54	1302286.72
807	371887.72	1302300.96
808	371864.30	1302321.45
809	371845.96	1302300.41
810	371831.55	1302285.76
811	371817.78	1302274.25
812	371812.87	1302266.61
813	371805.38	1302254.44
814	371823.26	1302238.57
801	371831.71	1302232.42
Условный номер земельного участка <u>59:12:0470000:33</u>		
Площадь земельного участка <u>2009 м²</u>		
Обозначение характерных точек границ	Координаты, м	
	X	Y
1	2	3
815	371793.46	1302270.59
816	371788.84	1302263.33
817	371792.57	1302260.51
818	371795.61	1302257.94
819	371803.65	1302252.04
820	371805.38	1302254.44
821	371812.87	1302266.61
822	371817.78	1302274.25
823	371831.55	1302285.76
824	371845.96	1302300.41
825	371857.83	1302326.58
826	371854.65	1302329.69
827	371846.16	1302333.13
828	371842.69	1302333.40
829	371839.11	1302331.22
830	371834.77	1302325.12
831	371814.90	1302306.25
832	371805.99	1302294.47
833	371800.69	1302283.08
815	371793.46	1302270.59

Условный номер земельного участка <u>59:12:0470000:3У33/1</u>		
Площадь земельного участка <u>2116 м²</u>		
Обозначение характерных точек границ	Координаты, м	
	X	Y
1	2	3
834	371793.46	1302270.59
835	371788.84	1302263.33
836	371792.57	1302260.51
837	371795.61	1302257.94
838	371803.65	1302252.04
839	371805.38	1302254.44
840	371812.87	1302266.61
841	371817.78	1302274.25
842	371831.55	1302285.76
843	371845.96	1302300.41
844	371864.30	1302321.45
845	371856.98	1302324.69
846	371857.83	1302326.58
847	371854.65	1302329.69
848	371846.16	1302333.13
849	371842.69	1302333.40
850	371839.11	1302331.22
851	371834.77	1302325.12
852	371814.90	1302306.25
853	371805.99	1302294.47
854	371800.69	1302283.08
834	371793.46	1302270.59
Условный номер земельного участка <u>59:12:0470000:37</u>		
Площадь земельного участка <u>3567 м²</u>		
Обозначение характерных точек границ	Координаты, м	
	X	Y
1	2	3
855	371720.36	1302408.06
856	371688.11	1302356.52
857	371692.39	1302353.24
858	371696.46	1302348.36
859	371709.17	1302338.64
860	371710.32	1302337.76
861	371714.37	1302342.99
862	371727.81	1302358.37
863	371730.99	1302362.92
864	371747.95	1302382.26
865	371764.26	1302399.71

866	371776.79	1302413.11
867	371749.21	1302438.91
855	371720.36	1302408.06
Условный номер земельного участка <u>59:12:0470000:38</u>		
Площадь земельного участка <u>4260 м²</u>		
Обозначение характерных точек границ	Координаты, м	
	X	Y
1	2	3
609	371688.11	1302356.52
610	371720.36	1302408.06
611	371749.21	1302438.91
612	371753.11	1302443.07
613	371719.16	1302469.81
614	371676.00	1302408.57
615	371660.86	1302379.67
616	371658.70	1302375.23
617	371664.16	1302371.95
618	371663.33	1302370.55
619	371686.32	1302354.90
609	371688.11	1302356.52
Условный номер земельного участка <u>59:12:0470000:40</u>		
Площадь земельного участка <u>3261 м²</u>		
Обозначение характерных точек границ	Координаты, м	
	X	Y
1	2	3
868	371763.67	1302647.09
869	371768.63	1302642.76
870	371804.07	1302611.41
871	371813.91	1302624.39
872	371839.32	1302658.95
873	371795.08	1302695.78
874	371772.33	1302661.32
868	371763.67	1302647.09
Условный номер земельного участка <u>59:12:0470000:3У42/1</u>		
Площадь земельного участка <u>2491 м²</u>		
Обозначение характерных точек границ	Координаты, м	
	X	Y
1	2	3
875	371541.59	1302448.97

876	371543.07	1302448.24
877	371545.23	1302447.18
878	371549.15	1302445.67
879	371561.16	1302440.31
880	371595.11	1302515.26
881	371603.89	1302532.19
882	371607.80	1302541.66
883	371582.40	1302552.14
884	371576.47	1302532.24
885	371574.07	1302524.64
886	371556.91	1302480.05
875	371541.59	1302448.97

Условный номер земельного участка 59:12:0470000:43

Площадь земельного участка 3611 м²

Обозначение характерных точек границ	Координаты, м	
	X	Y
1	2	3
887	371511.32	1302458.97
888	371510.73	1302456.36
889	371521.17	1302453.35
890	371519.99	1302449.29
891	371540.41	1302442.50
892	371543.07	1302448.24
893	371541.59	1302448.97
894	371556.91	1302480.05
895	371574.07	1302524.64
896	371576.47	1302532.24
897	371544.28	1302547.57
898	371516.38	1302486.20
899	371513.56	1302477.48
900	371515.67	1302476.90
887	371511.32	1302458.97

Условный номер земельного участка 59:12:0470000:3У43/1

Площадь земельного участка 4303 м²

Обозначение характерных точек границ	Координаты, м	
	X	Y
1	2	3
901	371540.41	1302442.50
902	371543.07	1302448.24
903	371541.59	1302448.97
904	371556.91	1302480.05
905	371574.07	1302524.64
906	371576.47	1302532.24

907	371582.40	1302552.14
908	371550.81	1302565.47
909	371544.95	1302549.41
910	371544.28	1302547.57
911	371516.38	1302486.20
912	371513.56	1302477.48
913	371515.67	1302476.90
914	371511.32	1302458.97
915	371510.73	1302456.36
916	371521.17	1302453.35
917	371519.99	1302449.29
901	371540.41	1302442.50

Условный номер земельного участка 59:12:0470000:46

Площадь земельного участка 3510 м²

Обозначение характерных точек границ	Координаты, м	
	X	Y
1	2	3
918	371293.33	1302527.70
919	371286.07	1302466.71
920	371285.62	1302461.54
921	371284.84	1302452.00
922	371297.25	1302449.96
923	371297.80	1302452.73
924	371306.05	1302451.70
925	371314.05	1302450.32
926	371316.45	1302450.19
927	371316.40	1302448.81
928	371331.73	1302448.77
929	371338.60	1302523.64
918	371293.33	1302527.70

Условный номер земельного участка 59:12:0470000:ЗУ46/1

Площадь земельного участка 4438 м²

Обозначение характерных точек границ	Координаты, м	
	X	Y
1	2	3
930	371314.05	1302450.32
931	371316.45	1302450.19
932	371316.40	1302448.81
933	371331.73	1302448.77
934	371338.60	1302523.64
935	371340.27	1302541.81
936	371294.28	1302549.88
937	371293.33	1302527.70

938	371286.07	1302466.71
939	371285.62	1302461.54
940	371284.84	1302452.00
941	371297.25	1302449.96
942	371297.80	1302452.73
943	371306.05	1302451.70
930	371314.05	1302450.32
Условный номер земельного участка <u>59:12:0470000:48</u>		
Площадь земельного участка <u>3071 м²</u>		
Обозначение характерных точек границ	Координаты, м	
	X	Y
1	2	3
944	371737.43	1302683.95
945	371729.06	1302642.63
946	371749.77	1302628.56
947	371763.67	1302647.09
948	371772.33	1302661.32
949	371795.08	1302695.78
950	371763.25	1302719.78
944	371737.43	1302683.95
Условный номер земельного участка <u>59:12:0470000:ЗУ48/1</u>		
Площадь земельного участка <u>3345 м²</u>		
Обозначение характерных точек границ	Координаты, м	
	X	Y
1	2	3
951	371727.96	1302637.25
952	371751.46	1302622.14
953	371758.68	1302630.87
954	371768.63	1302642.76
955	371763.67	1302647.09
956	371772.33	1302661.32
957	371795.08	1302695.78
958	371763.25	1302719.78
959	371737.43	1302683.95
960	371729.06	1302642.63
951	371727.96	1302637.25
Условный номер земельного участка <u>59:12:0470000:ЗУ49/1</u>		
Площадь земельного участка <u>3487 м²</u>		
Обозначение характерных точек границ	Координаты, м	

	X	Y
1	2	3
961	371755.89	1302546.49
962	371761.48	1302552.72
963	371778.06	1302568.50
964	371798.31	1302594.16
965	371789.65	1302601.67
966	371761.25	1302628.01
967	371758.57	1302625.30
968	371738.96	1302604.10
969	371713.96	1302574.75
970	371744.73	1302552.86
961	371755.89	1302546.49

Условный номер земельного участка 59:12:0470000:50

Площадь земельного участка 5156 м²

Обозначение характерных точек границ	Координаты, м	
	X	Y
1	2	3
971	371612.42	1302400.32
972	371651.32	1302378.81
973	371654.08	1302377.47
974	371662.46	1302392.39
975	371667.23	1302403.80
976	371679.55	1302424.94
977	371666.20	1302432.20
978	371685.25	1302464.49
979	371696.45	1302483.48
980	371711.04	1302508.21
981	371684.49	1302522.70
982	371675.77	1302507.89
971	371612.42	1302400.32

Условный номер земельного участка 59:12:0470000:51

Площадь земельного участка 4040 м²

Обозначение характерных точек границ	Координаты, м	
	X	Y
1	2	3
983	371586.60	1302414.96
984	371612.42	1302400.32
985	371675.77	1302507.89
986	371642.13	1302524.60
987	371633.57	1302507.14
988	371615.04	1302467.75
989	371597.72	1302433.24

990	371591.41	1302422.80
983	371586.60	1302414.96
Условный номер земельного участка <u>59:12:0470000:3У51/1</u>		
Площадь земельного участка <u>4414 м²</u>		
Обозначение характерных точек границ	Координаты, м	
	X	Y
1	2	3
991	371591.41	1302422.80
992	371586.60	1302414.96
993	371612.42	1302400.32
994	371675.77	1302507.89
995	371684.49	1302522.70
996	371643.31	1302527.00
997	371642.13	1302524.60
998	371633.57	1302507.14
999	371615.04	1302467.75
1000	371597.72	1302433.24
991	371591.41	1302422.80
Условный номер земельного участка <u>59:12:0470000:56</u>		
Площадь земельного участка <u>3436 м²</u>		
Обозначение характерных точек границ	Координаты, м	
	X	Y
1	2	3
1001	371487.07	1302343.54
1002	371511.51	1302335.17
1003	371519.42	1302334.59
1004	371532.54	1302341.11
1005	371531.84	1302342.10
1006	371537.83	1302343.74
1007	371547.61	1302356.56
1008	371573.54	1302401.23
1009	371565.82	1302405.47
1010	371538.84	1302418.09
1011	371531.17	1302404.38
1012	371530.47	1302404.59
1013	371522.04	1302391.94
1014	371492.41	1302350.79
1001	371487.07	1302343.54
Условный номер земельного участка <u>59:12:0470000:60</u>		
Площадь земельного участка <u>1654 м²</u>		

Обозначение характерных точек границ	Координаты, м	
	X	Y
1	2	3
1015	371751.20	1302230.42
1016	371772.74	1302256.43
1017	371764.52	1302262.79
1018	371763.13	1302260.79
1019	371758.58	1302264.54
1020	371754.64	1302267.62
1021	371731.52	1302286.64
1022	371711.50	1302261.02
1023	371711.23	1302260.59
1024	371735.13	1302242.44
1025	371734.37	1302241.48
1026	371738.21	1302238.48
1027	371738.90	1302239.42
1015	371751.20	1302230.42
Условный номер земельного участка <u>59:12:0470000:61</u>		
Площадь земельного участка <u>1740 м²</u>		
Обозначение характерных точек границ	Координаты, м	
	X	Y
1	2	3
1028	371794.39	1302198.78
1029	371814.24	1302223.34
1030	371772.74	1302256.43
1031	371751.20	1302230.42
1028	371794.39	1302198.78
Условный номер земельного участка <u>59:12:0470000:65</u>		
Площадь земельного участка <u>2824 м²</u>		
Обозначение характерных точек границ	Координаты, м	
	X	Y
1	2	3
1032	371854.30	1302043.71
1033	371868.87	1302027.82
1034	371875.11	1302025.53
1035	371939.72	1302049.06
1036	371949.42	1302055.75
1037	371956.51	1302060.92
1038	371960.19	1302063.96
1039	371970.79	1302075.26
1040	371965.31	1302080.16
1041	371967.27	1302081.12

1042	371968.81	1302082.56
1043	371962.26	1302088.12
1044	371960.88	1302086.73
1045	371958.77	1302084.93
1046	371948.71	1302074.44
1047	371916.18	1302072.95
1048	371885.00	1302058.22
1032	371854.30	1302043.71
Условный номер земельного участка <u>59:12:0470000:3У66/1</u>		
Площадь земельного участка <u>3730 м²</u>		
Обозначение характерных точек границ	Координаты, м	
	X	Y
1	2	3
1049	371828.86	1301906.79
1050	371842.60	1301913.50
1051	371912.89	1301960.93
1052	371878.11	1302013.72
1053	371870.22	1302001.08
1054	371844.26	1301982.95
1055	371855.83	1301977.99
1049	371828.86	1301906.79
Условный номер земельного участка <u>59:12:0470000:69</u>		
Площадь земельного участка <u>2799 м²</u>		
Обозначение характерных точек границ	Координаты, м	
	X	Y
1	2	3
1056	371984.01	1301960.24
1057	372010.44	1301904.18
1058	372023.22	1301910.68
1059	372032.26	1301913.60
1060	372037.11	1301915.62
1061	372047.69	1301920.46
1062	372038.84	1301939.33
1063	372040.59	1301940.15
1064	372039.73	1301941.96
1065	372042.58	1301942.97
1066	372038.67	1301952.74
1067	372027.22	1301980.65
1068	372012.32	1301974.22
1056	371984.01	1301960.24
Условный номер земельного участка <u>59:12:0470000:3У69/1</u>		

Площадь земельного участка <u>2870 м²</u>		
Обозначение характерных точек границ	Координаты, м	
	X	Y
1	2	3
1069	372047.69	1301920.46
1070	372038.84	1301939.33
1071	372040.59	1301940.15
1072	372039.73	1301941.96
1073	372042.58	1301942.97
1074	372038.67	1301952.74
1075	372027.22	1301980.65
1076	372012.32	1301974.22
1077	371984.01	1301960.24
1078	371983.47	1301959.97
1079	371990.69	1301941.16
1080	372010.44	1301904.18
1081	372023.22	1301910.68
1082	372032.26	1301913.60
1083	372037.11	1301915.62
1069	372047.69	1301920.46
Условный номер земельного участка <u>59:12:0470000:71</u>		
Площадь земельного участка <u>2665 м²</u>		
Обозначение характерных точек границ	Координаты, м	
	X	Y
1	2	3
1084	372189.89	1301829.31
1085	372176.05	1301860.32
1086	372110.26	1301830.34
1087	372106.58	1301828.68
1088	372114.17	1301810.65
1089	372115.68	1301811.20
1090	372116.59	1301809.15
1091	372118.29	1301809.91
1092	372122.88	1301800.44
1093	372124.99	1301796.54
1094	372179.92	1301824.14
1084	372189.89	1301829.31
Условный номер земельного участка <u>59:12:0470000:72</u>		
Площадь земельного участка <u>2779 м²</u>		
Обозначение характерных точек границ	Координаты, м	

	X	Y
1	2	3
1095	372122.31	1301737.37
1096	372116.78	1301760.07
1097	372115.30	1301765.08
1098	372110.74	1301774.75
1099	372104.56	1301788.59
1100	372100.53	1301797.67
1101	372068.27	1301783.43
1102	372083.73	1301740.52
1103	372092.58	1301709.01
1104	372117.83	1301722.05
1095	372122.31	1301737.37

Условный номер земельного участка 59:12:0470000:73

Площадь земельного участка 4738 м²

Обозначение характерных точек границ	Координаты, м	
	X	Y
1	2	3
1105	371488.45	1302581.71
1106	371482.19	1302563.36
1107	371458.38	1302518.39
1108	371450.69	1302503.88
1109	371443.86	1302490.50
1110	371440.58	1302482.49
1111	371435.47	1302466.15
1112	371433.09	1302458.11
1113	371435.11	1302457.36
1114	371438.52	1302456.94
1115	371473.53	1302453.70
1116	371474.97	1302453.54
1117	371479.61	1302472.22
1118	371482.39	1302481.25
1119	371502.35	1302530.19
1120	371513.54	1302559.35
1121	371519.32	1302574.21
1122	371508.72	1302577.11
1123	371494.08	1302580.41
1105	371488.45	1302581.71

Условный номер земельного участка 59:12:0470000:ЗУ90/1

Площадь земельного участка 2806 м²

Обозначение характерных точек границ	Координаты, м	
	X	Y
1	2	3

1124	371445.10	1302369.37
1125	371454.51	1302388.18
1126	371464.40	1302403.70
1127	371468.79	1302410.66
1128	371471.48	1302415.20
1129	371473.46	1302414.86
1130	371478.24	1302435.14
1131	371462.27	1302435.46
1132	371422.00	1302424.64
1133	371419.15	1302417.41
1134	371418.21	1302417.38
1135	371405.00	1302383.75
1136	371405.82	1302383.48
1137	371439.25	1302372.23
1124	371445.10	1302369.37
Условный номер земельного участка <u>59:12:0740003:99</u>		
Площадь земельного участка <u>39925 м²</u>		
Обозначение характерных точек границ	Координаты, м	
	X	Y
1	2	3
1138	371215.53	1299896.08
1139	371232.99	1299932.68
1140	371309.67	1300112.52
1141	371319.08	1300135.83
1142	371333.26	1300163.83
1143	371350.91	1300193.28
1144	371374.43	1300232.51
1145	371404.98	1300283.07
1146	371429.31	1300324.40
1147	371453.64	1300365.72
1148	371480.29	1300410.11
1149	371504.09	1300449.57
1150	371527.16	1300487.82
1151	371544.12	1300514.91
1152	371566.79	1300551.12
1153	371589.50	1300588.51
1154	371619.05	1300637.18
1155	371630.40	1300656.44
1156	371674.52	1300731.31
1157	371731.76	1300824.99
1158	371766.13	1300882.28
1159	371804.00	1300946.51
1160	371835.93	1301000.67
1161	371862.73	1301050.20
1162	371892.83	1301105.84
1163	371931.49	1301185.06
1164	371951.26	1301225.05

1165	371994.86	1301313.28
1166	372021.67	1301371.80
1167	372035.62	1301412.33
1168	372045.84	1301442.05
1169	372061.86	1301478.94
1170	372080.01	1301502.67
1171	372122.85	1301558.68
1172	372151.69	1301594.06
1173	372164.31	1301612.63
1174	372173.31	1301633.79
1175	372175.27	1301655.44
1176	372162.47	1301691.94
1177	372148.23	1301732.56
1178	372120.31	1301796.17
1179	372100.61	1301841.04
1180	372087.97	1301873.74
1181	372057.09	1301953.63
1182	372037.73	1302006.18
1183	372017.02	1302061.87
1184	372017.51	1302070.77
1185	372000.33	1302077.13
1186	371997.50	1302070.03
1187	372003.17	1302051.19
1188	372022.74	1302000.63
1189	372042.13	1301948.01
1190	372072.97	1301868.25
1191	372084.89	1301837.16
1192	372087.80	1301831.28
1193	372087.76	1301830.51
1194	372105.82	1301789.41
1195	372133.48	1301726.42
1196	372148.25	1301686.50
1197	372159.34	1301656.52
1198	372158.75	1301638.69
1199	372150.69	1301620.16
1200	372149.21	1301617.07
1201	372148.71	1301615.27
1202	372146.68	1301610.12
1203	372143.64	1301605.38
1204	372143.11	1301604.30
1205	372103.95	1301560.71
1206	372067.33	1301511.99
1207	372046.77	1301484.64
1208	372030.77	1301447.36
1209	372020.39	1301417.19
1210	372006.73	1301377.47
1211	371977.07	1301313.43
1212	371936.92	1301232.14
1213	371917.11	1301192.04
1214	371878.22	1301112.46

1215	371879.85	1301111.50
1216	371879.70	1301111.24
1217	371878.08	1301112.19
1218	371821.98	1301008.47
1219	371790.17	1300954.50
1220	371752.36	1300890.37
1221	371718.14	1300833.34
1222	371660.83	1300739.56
1223	371616.37	1300664.11
1224	371605.33	1300645.38
1225	371575.92	1300596.95
1226	371552.99	1300559.19
1227	371530.69	1300523.57
1228	371513.57	1300496.24
1229	371490.67	1300458.26
1230	371466.57	1300418.30
1231	371439.90	1300373.87
1232	371405.27	1300315.05
1233	371391.27	1300291.27
1234	371360.74	1300240.75
1235	371337.03	1300201.21
1236	371319.25	1300171.55
1237	371304.56	1300142.54
1238	371295.96	1300122.10
1239	371287.04	1300101.67
1240	371272.73	1300068.94
1241	371260.88	1300041.80
1242	371249.56	1300015.90
1243	371235.87	1299984.57
1244	371226.65	1299963.47
1245	371218.59	1299945.01
1246	371216.27	1299943.84
1247	371206.18	1299949.49
1248	371194.21	1299931.11
1249	371198.65	1299908.43
1138	371215.53	1299896.08

Условный номер земельного участка 59:12:0470000:100

Площадь земельного участка 2595 м²

Обозначение характерных точек границ	Координаты, м	
	X	Y
1	2	3
1250	372091.57	1302073.49
1251	372086.52	1302085.32
1252	372071.46	1302105.98
1253	372043.74	1302088.81
1254	372037.24	1302084.93
1255	372034.56	1302080.52

1256	372035.84	1302076.72
1257	372037.46	1302071.83
1258	372032.82	1302070.20
1259	372023.98	1302067.90
1260	372021.52	1302067.26
1261	372033.95	1302031.90
1262	372037.56	1302033.29
1250	372091.57	1302073.49
Условный номер земельного участка <u>59:12:0470000:101</u>		
Площадь земельного участка <u>2288 м²</u>		
Обозначение характерных точек границ	Координаты, м	
	X	Y
1	2	3
1263	371331.73	1302448.77
1264	371354.74	1302445.85
1265	371355.84	1302456.99
1266	371365.97	1302539.49
1267	371364.49	1302539.64
1268	371340.27	1302541.81
1269	371338.60	1302523.64
1263	371331.73	1302448.77
Условный номер земельного участка <u>59:12:0470000:3У101/1</u>		
Площадь земельного участка <u>2805 м²</u>		
Обозначение характерных точек границ	Координаты, м	
	X	Y
1	2	3
1270	371331.73	1302448.77
1271	371354.74	1302445.85
1272	371355.84	1302456.99
1273	371377.08	1302545.37
1274	371340.27	1302541.81
1275	371338.60	1302523.64
1270	371331.73	1302448.77
Условный номер земельного участка <u>59:12:0470000:149</u>		
Площадь земельного участка <u>2590 м²</u>		
Обозначение характерных точек границ	Координаты, м	
	X	Y
1	2	3
1276	371908.29	1302173.93

1277	371907.19	1302172.80
1278	371913.48	1302167.09
1279	371916.30	1302170.01
1280	371930.84	1302159.26
1281	371933.22	1302161.90
1282	371949.17	1302181.23
1283	371969.01	1302205.09
1284	371978.97	1302218.00
1285	371957.76	1302238.15
1286	371943.23	1302224.15
1287	371923.08	1302202.59
1288	371902.91	1302179.12
1276	371908.29	1302173.93

Условный номер земельного участка 59:12:0470000:150

Площадь земельного участка 3566 м²

Обозначение характерных точек границ	Координаты, м	
	X	Y
1	2	3
1289	371785.46	1301932.71
1290	371806.53	1301978.19
1291	371814.62	1301996.61
1292	371817.03	1302002.09
1293	371820.38	1302009.72
1294	371819.52	1302010.09
1295	371778.40	1302027.40
1296	371771.14	1302030.46
1297	371749.79	1302005.07
1298	371764.45	1301971.66
1289	371785.46	1301932.71

Условный номер земельного участка 59:12:0470000:152

Площадь земельного участка 2958 м²

Обозначение характерных точек границ	Координаты, м	
	X	Y
1	2	3
1299	371955.38	1302005.62
1300	371983.47	1301959.97
1301	371984.01	1301960.24
1302	372012.32	1301974.22
1303	372027.22	1301980.65
1304	372029.30	1301981.61
1305	372020.40	1302004.73
1306	372009.46	1302031.76
1307	371980.00	1302017.52

1308	371957.28	1302006.54
1299	371955.38	1302005.62
Условный номер земельного участка <u>59:12:0470000:154</u>		
Площадь земельного участка <u>5000 м²</u>		
Обозначение характерных точек границ	Координаты, м	
	X	Y
1	2	3
1309	371979.57	1302126.06
1310	371976.22	1302121.88
1311	371989.82	1302109.63
1312	372008.52	1302093.50
1313	372029.69	1302111.22
1314	372035.61	1302116.82
1315	372051.88	1302133.61
1316	372050.57	1302135.77
1317	372048.85	1302140.63
1318	372055.59	1302145.57
1319	372073.34	1302166.55
1320	372043.03	1302204.73
1321	372035.80	1302197.82
1322	372032.08	1302193.33
1323	372022.68	1302181.92
1324	371997.09	1302150.92
1309	371979.57	1302126.06
Условный номер земельного участка <u>59:12:0470000:158</u>		
Площадь земельного участка <u>3707 м²</u>		
Обозначение характерных точек границ	Координаты, м	
	X	Y
1	2	3
1325	371561.16	1302440.31
1326	371574.98	1302433.84
1327	371583.48	1302428.13
1328	371591.41	1302422.80
1329	371597.72	1302433.24
1330	371615.04	1302467.75
1331	371633.57	1302507.14
1332	371619.85	1302514.41
1333	371625.60	1302525.70
1334	371603.89	1302532.19
1335	371595.11	1302515.26
1325	371561.16	1302440.31
Условный номер земельного участка <u>59:12:0470000:3У158/1</u>		

Площадь земельного участка <u>4243 м²</u>		
Обозначение характерных точек границ	Координаты, м	
	X	Y
1	2	3
1336	371561.16	1302440.31
1337	371574.98	1302433.84
1338	371583.48	1302428.13
1339	371591.41	1302422.80
1340	371597.72	1302433.24
1341	371615.04	1302467.75
1342	371633.57	1302507.14
1343	371642.13	1302524.60
1344	371643.31	1302527.00
1345	371607.80	1302541.66
1346	371603.89	1302532.19
1347	371595.11	1302515.26
1336	371561.16	1302440.31
Условный номер земельного участка <u>59:12:0470000:159</u>		
Площадь земельного участка <u>2600 м²</u>		
Обозначение характерных точек границ	Координаты, м	
	X	Y
1	2	3
1348	371710.32	1302337.76
1349	371709.04	1302336.11
1350	371723.94	1302323.29
1351	371726.63	1302326.54
1352	371735.71	1302319.03
1353	371742.92	1302327.92
1354	371756.34	1302341.82
1355	371762.89	1302351.48
1356	371786.97	1302377.22
1357	371764.26	1302399.71
1358	371747.95	1302382.26
1359	371730.99	1302362.92
1360	371727.81	1302358.37
1361	371714.37	1302342.99
1348	371710.32	1302337.76
Условный номер земельного участка <u>59:12:0470000:3У159/1</u>		
Площадь земельного участка <u>3186 м²</u>		
Обозначение характерных	Координаты, м	

точек границ		
	X	Y
1	2	3
1362	371710.32	1302337.76
1363	371709.04	1302336.11
1364	371723.94	1302323.29
1365	371724.61	1302324.11
1366	371726.63	1302326.54
1367	371735.71	1302319.03
1368	371742.92	1302327.92
1369	371756.34	1302341.82
1370	371762.89	1302351.48
1371	371786.97	1302377.22
1372	371799.49	1302390.60
1373	371776.79	1302413.11
1374	371764.26	1302399.71
1375	371747.95	1302382.26
1376	371730.99	1302362.92
1377	371727.81	1302358.37
1378	371714.37	1302342.99
1362	371710.32	1302337.76
Условный номер земельного участка <u>59:12:0470000:160</u>		
Площадь земельного участка <u>2014 м²</u>		
Обозначение характерных точек границ	Координаты, м	
	X	Y
1	2	3
1379	371896.65	1302385.27
1380	371897.27	1302384.60
1381	371926.69	1302418.51
1382	371934.24	1302425.64
1383	371927.09	1302434.60
1384	371928.54	1302436.05
1385	371912.45	1302452.48
1386	371872.16	1302413.03
1379	371896.65	1302385.27
Условный номер земельного участка <u>59:12:0470000:ЗУ161/1</u>		
Площадь земельного участка <u>1786 м²</u>		
Обозначение характерных точек границ	Координаты, м	
	X	Y
1	2	3
1387	371850.59	1302437.48
1388	371872.16	1302413.03
1389	371912.45	1302452.48

1390	371907.57	1302457.61
1391	371909.45	1302459.40
1392	371908.41	1302460.50
1393	371904.37	1302465.22
1394	371903.44	1302464.44
1395	371894.63	1302474.63
1396	371891.06	1302473.14
1387	371850.59	1302437.48
Условный номер земельного участка <u>59:12:0470000:162</u>		
Площадь земельного участка <u>2046 м²</u>		
Обозначение характерных точек границ	Координаты, м	
	X	Y
1	2	3
1397	372307.90	1301590.35
1398	372322.57	1301622.63
1399	372351.01	1301680.67
1400	372333.62	1301688.56
1401	372328.70	1301680.06
1402	372327.41	1301677.83
1403	372326.80	1301676.77
1404	372307.90	1301639.01
1405	372288.16	1301598.25
1397	372307.90	1301590.35
Условный номер земельного участка <u>59:12:0470000:3У162/1</u>		
Площадь земельного участка <u>2180 м²</u>		
Обозначение характерных точек границ	Координаты, м	
	X	Y
1	2	3
1406	372322.57	1301622.63
1407	372351.01	1301680.67
1408	372353.99	1301686.75
1409	372337.37	1301695.05
1410	372333.62	1301688.56
1411	372328.70	1301680.06
1412	372327.41	1301677.83
1413	372326.80	1301676.77
1414	372307.90	1301639.01
1415	372288.16	1301598.25
1416	372307.90	1301590.35
1406	372322.57	1301622.63
Условный номер земельного участка <u>59:12:0470000:163</u>		

Площадь земельного участка <u>3767 м²</u>		
Обозначение характерных точек границ	Координаты, м	
	X	Y
1	2	3
1417	371891.06	1302473.14
1418	371873.67	1302497.28
1419	371875.96	1302499.02
1420	371856.61	1302523.85
1421	371837.31	1302510.11
1422	371826.26	1302501.77
1423	371806.47	1302487.88
1424	371845.90	1302440.47
1425	371850.59	1302437.48
1417	371891.06	1302473.14
Условный номер земельного участка <u>59:12:0470000:164</u>		
Площадь земельного участка <u>3500 м²</u>		
Обозначение характерных точек границ	Координаты, м	
	X	Y
1	2	3
1426	371828.86	1301906.79
1427	371855.83	1301977.99
1428	371844.26	1301982.95
1429	371833.90	1301987.72
1430	371820.07	1301994.10
1431	371814.62	1301996.61
1432	371806.53	1301978.19
1433	371785.46	1301932.71
1434	371786.94	1301930.33
1426	371828.86	1301906.79
Условный номер земельного участка <u>59:12:0470000:3У164/1</u>		
Площадь земельного участка <u>3912 м²</u>		
Обозначение характерных точек границ	Координаты, м	
	X	Y
1	2	3
1435	371855.83	1301977.99
1436	371844.26	1301982.95
1437	371833.90	1301987.72
1438	371820.07	1301994.10
1439	371814.62	1301996.61
1440	371806.53	1301978.19

1441	371785.46	1301932.71
1442	371786.94	1301930.33
1443	371805.81	1301900.04
1444	371828.86	1301906.79
1435	371855.83	1301977.99
Условный номер земельного участка <u>59:12:0470000:165</u>		
Площадь земельного участка <u>4154 м²</u>		
Обозначение характерных точек границ	Координаты, м	
	X	Y
1	2	3
1445	371930.84	1302159.26
1446	371939.53	1302152.64
1447	371952.34	1302141.46
1448	371955.58	1302145.33
1449	371979.57	1302126.06
1450	371997.09	1302150.92
1451	372022.68	1302181.92
1452	371978.97	1302218.00
1453	371969.01	1302205.09
1454	371949.17	1302181.23
1455	371933.22	1302161.90
1445	371930.84	1302159.26
Условный номер земельного участка <u>59:12:0470000:3У165/1</u>		
Площадь земельного участка <u>4999 м²</u>		
Обозначение характерных точек границ	Координаты, м	
	X	Y
1	2	3
1456	371979.57	1302126.06
1457	371997.09	1302150.92
1458	372022.68	1302181.92
1459	372032.08	1302193.33
1460	371989.02	1302229.38
1461	371978.97	1302218.00
1462	371969.01	1302205.09
1463	371949.17	1302181.23
1464	371933.22	1302161.90
1465	371930.84	1302159.26
1466	371939.53	1302152.64
1467	371952.34	1302141.46
1468	371955.58	1302145.33
1456	371979.57	1302126.06
Условный номер земельного участка <u>59:12:0470000:167</u>		

Площадь земельного участка <u>1984 м²</u>		
Обозначение характерных точек границ	Координаты, м	
	X	Y
1	2	3
1469	371956.88	1302398.14
1470	371934.24	1302425.64
1471	371926.69	1302418.51
1472	371897.27	1302384.60
1473	371922.61	1302357.22
1469	371956.88	1302398.14
Условный номер земельного участка <u>59:12:0470000:170</u>		
Площадь земельного участка <u>1891 м²</u>		
Обозначение характерных точек границ	Координаты, м	
	X	Y
1	2	3
1474	371839.61	1302534.36
1475	371827.97	1302548.02
1476	371801.53	1302525.43
1477	371791.01	1302516.14
1478	371806.47	1302487.88
1479	371826.26	1302501.77
1480	371837.31	1302510.11
1481	371856.61	1302523.85
1482	371843.61	1302537.69
1474	371839.61	1302534.36
Условный номер земельного участка <u>59:12:0470000:171</u>		
Площадь земельного участка <u>2874 м²</u>		
Обозначение характерных точек границ	Координаты, м	
	X	Y
1	2	3
1483	371463.06	1302359.23
1484	371476.39	1302352.18
1485	371487.07	1302343.54
1486	371492.41	1302350.79
1487	371522.04	1302391.94
1488	371530.47	1302404.59
1489	371531.17	1302404.38
1490	371538.84	1302418.09
1491	371518.57	1302427.36

1492	371518.22	1302426.79
1493	371517.26	1302425.05
1494	371510.56	1302428.24
1495	371504.19	1302431.38
1483	371463.06	1302359.23
Условный номер земельного участка <u>59:12:0470000:172</u>		
Площадь земельного участка <u>16 м²</u>		
Обозначение характерных точек границ	Координаты, м	
	X	Y
1	2	3
1496	372013.93	1301599.21
1497	372013.87	1301599.50
1498	372013.58	1301599.45
1499	372013.63	1301599.16
1496	372013.93	1301599.21
1500	372043.89	1301806.96
1501	372044.18	1301806.86
1502	372046.69	1301809.47
1503	372047.60	1301810.41
1504	372047.57	1301810.71
1505	372045.74	1301811.82
1506	372043.69	1301813.06
1507	372043.44	1301812.90
1500	372043.89	1301806.96
1508	372108.86	1301830.53
1509	372108.77	1301830.82
1510	372108.49	1301830.73
1511	372108.57	1301830.45
1508	372108.86	1301830.53
Условный номер земельного участка <u>59:12:0470000:173</u>		
Площадь земельного участка <u>33 м²</u>		
Обозначение характерных точек границ	Координаты, м	
	X	Y
1	2	3
1512	371823.57	1302066.91
1513	371823.52	1302067.20
1514	371820.06	1302066.63
1515	371820.11	1302066.33
1512	371823.57	1302066.91
Условный номер земельного участка <u>59:12:0470000:175</u>		

Площадь земельного участка <u>1507 м²</u>		
Обозначение характерных точек границ	Координаты, м	
	X	Y
1	2	3
1516	372031.03	1301571.30
1517	372020.10	1301571.01
1518	372011.85	1301582.63
1519	372006.62	1301594.14
1520	372004.93	1301597.85
1521	372004.03	1301599.81
1522	371999.10	1301608.25
1523	372001.36	1301635.31
1524	372027.72	1301636.47
1525	372028.42	1301588.48
1516	372031.03	1301571.30
1526	372013.93	1301599.21
1527	372013.87	1301599.50
1528	372013.58	1301599.45
1529	372013.63	1301599.16
1526	372013.93	1301599.21
Условный номер земельного участка <u>59:12:0470000:233</u>		
Площадь земельного участка <u>1673 м²</u>		
Обозначение характерных точек границ	Координаты, м	
	X	Y
1	2	3
1530	371463.06	1302359.23
1531	371504.19	1302431.38
1532	371478.24	1302435.14
1533	371473.46	1302414.86
1534	371471.48	1302415.20
1535	371468.79	1302410.66
1536	371464.40	1302403.70
1537	371454.51	1302388.18
1538	371445.10	1302369.37
1530	371463.06	1302359.23
Условный номер земельного участка <u>59:12:0470000:3У236//1</u>		
Площадь земельного участка <u>2536 м²</u>		
Обозначение характерных точек границ	Координаты, м	
	X	Y

1	2	3
1539	371830.59	1302578.38
1540	371869.79	1302631.79
1541	371845.58	1302654.31
1542	371839.32	1302658.95
1543	371813.91	1302624.39
1544	371804.07	1302611.41
1545	371810.06	1302606.35
1539	371830.59	1302578.38
Условный номер земельного участка <u>59:12:0470000:238</u>		
Площадь земельного участка <u>3301 м²</u>		
Обозначение характерных точек границ	Координаты, м	
	X	Y
1	2	3
1546	371923.81	1302262.89
1547	371889.94	1302287.37
1548	371887.34	1302284.23
1549	371841.73	1302229.26
1550	371852.94	1302222.19
1551	371850.17	1302217.79
1552	371872.12	1302200.70
1553	371872.69	1302201.44
1554	371875.91	1302205.87
1555	371886.95	1302217.71
1556	371894.27	1302226.21
1546	371923.81	1302262.89
Условный номер земельного участка <u>59:12:0470000:3У251/1</u>		
Площадь земельного участка <u>2446 м²</u>		
Обозначение характерных точек границ	Координаты, м	
	X	Y
1	2	3
1557	371297.01	1302431.72
1558	371292.19	1302403.43
1559	371291.73	1302401.17
1560	371325.98	1302392.33
1561	371356.78	1302383.91
1562	371365.44	1302424.39
1563	371359.38	1302424.72
1564	371359.44	1302425.03
1557	371297.01	1302431.72
Условный номер земельного участка <u>59:12:0470000:258</u>		

Площадь земельного участка 3364 м²

Обозначение характерных точек границ	Координаты, м	
	X	Y
1	2	3
1565	371544.95	1302549.41
1566	371513.54	1302559.35
1567	371502.35	1302530.19
1568	371482.39	1302481.25
1569	371479.61	1302472.22
1570	371474.97	1302453.54
1571	371492.56	1302451.63
1572	371495.44	1302457.09
1573	371503.19	1302456.63
1574	371503.34	1302457.63
1575	371511.32	1302458.97
1576	371515.67	1302476.90
1577	371513.56	1302477.48
1578	371516.38	1302486.20
1579	371544.28	1302547.57
1565	371544.95	1302549.41

Условный номер земельного участка 59:12:0470000:3У258/1

Площадь земельного участка 3815 м²

Обозначение характерных точек границ	Координаты, м	
	X	Y
1	2	3
1580	371511.32	1302458.97
1581	371515.67	1302476.90
1582	371513.56	1302477.48
1583	371516.38	1302486.20
1584	371544.28	1302547.57
1585	371544.95	1302549.41
1586	371550.81	1302565.47
1587	371535.27	1302564.71
1588	371532.93	1302564.99
1589	371530.94	1302566.12
1590	371519.32	1302574.21
1591	371513.54	1302559.35
1592	371502.35	1302530.19
1593	371482.39	1302481.25
1594	371479.61	1302472.22
1595	371474.97	1302453.54
1596	371492.56	1302451.63
1597	371495.44	1302457.09
1598	371503.19	1302456.63

1599	371503.34	1302457.63
1580	371511.32	1302458.97
Условный номер земельного участка <u>59:12:0470000:259</u>		
Площадь земельного участка <u>2300 м²</u>		
Обозначение характерных точек границ	Координаты, м	
	X	Y
1	2	3
1600	371872.32	1302083.10
1601	371885.00	1302058.22
1602	371916.18	1302072.95
1603	371948.71	1302074.44
1604	371958.77	1302084.93
1605	371954.16	1302089.85
1606	371934.14	1302111.24
1607	371882.65	1302088.35
1600	371872.32	1302083.10
Условный номер земельного участка <u>59:12:0470000:3У259/1</u>		
Площадь земельного участка <u>3292 м²</u>		
Обозначение характерных точек границ	Координаты, м	
	X	Y
1	2	3
1608	371872.32	1302083.10
1609	371851.62	1302072.59
1610	371839.44	1302066.29
1611	371844.84	1302057.37
1612	371854.30	1302043.71
1613	371885.00	1302058.22
1614	371916.18	1302072.95
1615	371948.71	1302074.44
1616	371958.77	1302084.93
1617	371960.88	1302086.73
1618	371956.09	1302090.94
1619	371954.16	1302089.85
1620	371934.14	1302111.24
1621	371882.65	1302088.35
1608	371872.32	1302083.10
Условный номер земельного участка <u>59:12:0470000:265</u>		
Площадь земельного участка <u>865 м²</u>		
Обозначение характерных точек границ	Координаты, м	

	X	Y
1	2	3
1622	371980.00	1302017.52
1623	371962.06	1302047.02
1624	371947.57	1302036.77
1625	371940.68	1302031.13
1626	371955.38	1302005.62
1627	371957.28	1302006.54
1622	371980.00	1302017.52
Условный номер земельного участка <u>59:12:0470000:3У267/1</u>		
Площадь земельного участка <u>2781 м²</u>		
Обозначение характерных точек границ	Координаты, м	
	X	Y
1	2	3
1628	372074.07	1301859.98
1629	372065.12	1301880.65
1630	372061.76	1301888.42
1631	372058.79	1301895.34
1632	372047.69	1301920.46
1633	372037.11	1301915.62
1634	372032.26	1301913.60
1635	372023.22	1301910.68
1636	372010.44	1301904.18
1637	372032.81	1301843.94
1638	372057.17	1301853.12
1628	372074.07	1301859.98
Условный номер земельного участка <u>59:12:0470000:268</u>		
Площадь земельного участка <u>2183 м²</u>		
Обозначение характерных точек границ	Координаты, м	
	X	Y
1	2	3
1639	372245.92	1301534.79
1640	372247.05	1301534.94
1641	372285.23	1301547.07
1642	372305.14	1301563.00
1643	372298.37	1301579.38
1644	372286.12	1301584.98
1645	372286.61	1301586.49
1646	372280.82	1301588.85
1647	372279.52	1301587.40
1648	372266.79	1301592.74
1649	372264.81	1301587.42
1650	372253.27	1301590.78

1639	372245.92	1301534.79
Условный номер земельного участка <u>59:12:0470000:269</u>		
Площадь земельного участка <u>1208 м²</u>		
Обозначение характерных точек границ	Координаты, м	
	X	Y
1	2	3
1651	372245.92	1301534.79
1652	372253.27	1301590.78
1653	372234.00	1301596.56
1654	372228.54	1301575.30
1655	372227.27	1301565.92
1656	372229.66	1301550.09
1657	372229.78	1301547.31
1658	372230.17	1301537.79
1659	372230.81	1301532.76
1651	372245.92	1301534.79
Условный номер земельного участка <u>59:12:0470000:271</u>		
Площадь земельного участка <u>3514 м²</u>		
Обозначение характерных точек границ	Координаты, м	
	X	Y
1	2	3
1660	371759.08	1302291.65
1661	371773.75	1302308.10
1662	371779.28	1302315.08
1663	371802.70	1302337.95
1664	371817.70	1302352.92
1665	371824.27	1302360.58
1666	371799.49	1302390.60
1667	371786.97	1302377.22
1668	371762.89	1302351.48
1669	371756.34	1302341.82
1670	371742.92	1302327.92
1671	371735.71	1302319.03
1672	371743.63	1302313.18
1660	371759.08	1302291.65
Условный номер земельного участка <u>59:12:0470000:273</u>		
Площадь земельного участка <u>3839 м²</u>		
Обозначение характерных точек границ	Координаты, м	
	X	Y

1	2	3
1673	371902.91	1302179.12
1674	371923.08	1302202.59
1675	371943.23	1302224.15
1676	371957.76	1302238.15
1677	371971.38	1302252.98
1678	371935.42	1302277.13
1679	371923.81	1302262.89
1680	371894.27	1302226.21
1681	371886.95	1302217.71
1682	371875.91	1302205.87
1683	371884.84	1302194.36
1684	371898.55	1302182.82
1673	371902.91	1302179.12
Условный номер земельного участка <u>59:12:0470000:274</u>		
Площадь земельного участка <u>3742 м²</u>		
Обозначение характерных точек границ	Координаты, м	
	X	Y
1	2	3
1685	372156.05	1301963.05
1686	372141.16	1301998.93
1687	372081.20	1301967.84
1688	372058.50	1301957.39
1689	372061.34	1301949.65
1690	372059.27	1301948.66
1691	372061.35	1301943.52
1692	372062.91	1301944.13
1693	372070.45	1301922.44
1694	372074.02	1301913.48
1695	372098.94	1301926.79
1696	372095.61	1301934.75
1697	372098.31	1301936.05
1685	372156.05	1301963.05
Условный номер земельного участка <u>59:12:0470000:393</u>		
Площадь земельного участка <u>3196 м²</u>		
Обозначение характерных точек границ	Координаты, м	
	X	Y
1	2	3
1698	372174.19	1301878.52
1699	372164.21	1301898.08
1700	372161.75	1301896.90
1701	372151.30	1301917.05
1702	372115.10	1301900.25

1703	372086.22	1301883.47
1704	372094.50	1301863.54
1705	372096.17	1301864.22
1706	372104.07	1301848.88
1698	372174.19	1301878.52
Условный номер земельного участка <u>59:12:0470000:394</u>		
Площадь земельного участка <u>1857 м²</u>		
Обозначение характерных точек границ	Координаты, м	
	X	Y
1	2	3
1707	371231.09	1302457.11
1708	371248.44	1302456.52
1709	371251.86	1302456.09
1710	371253.37	1302475.97
1711	371253.41	1302477.37
1712	371254.86	1302501.79
1713	371262.71	1302533.02
1714	371238.81	1302537.31
1715	371232.38	1302506.16
1716	371228.23	1302475.49
1717	371228.46	1302469.19
1718	371231.48	1302469.09
1707	371231.09	1302457.11
Условный номер земельного участка <u>59:12:0470000:ЗУ394/1</u>		
Площадь земельного участка <u>2272 м²</u>		
Обозначение характерных точек границ	Координаты, м	
	X	Y
1	2	3
1719	371231.09	1302457.11
1720	371248.44	1302456.52
1721	371251.86	1302456.09
1722	371253.37	1302475.97
1723	371253.41	1302477.37
1724	371254.86	1302501.79
1725	371262.71	1302533.02
1726	371266.00	1302550.90
1727	371242.09	1302553.23
1728	371238.81	1302537.31
1729	371232.38	1302506.16
1730	371228.23	1302475.49
1731	371228.46	1302469.19
1732	371231.48	1302469.09
1719	371231.09	1302457.11

Условный номер земельного участка <u>59:12:0470000:395</u>		
Площадь земельного участка <u>1873 м²</u>		
Обозначение характерных точек границ	Координаты, м	
	X	Y
1	2	3
1733	371203.45	1302458.05
1734	371225.71	1302457.29
1735	371231.09	1302457.11
1736	371231.48	1302469.09
1737	371228.46	1302469.19
1738	371228.23	1302475.49
1739	371232.38	1302506.16
1740	371238.81	1302537.31
1741	371218.09	1302541.03
1742	371206.67	1302487.54
1733	371203.45	1302458.05
Условный номер земельного участка <u>59:12:0470000:3У395/1</u>		
Площадь земельного участка <u>2217 м²</u>		
Обозначение характерных точек границ	Координаты, м	
	X	Y
1	2	3
1743	371231.09	1302457.11
1744	371231.48	1302469.09
1745	371228.46	1302469.19
1746	371228.23	1302475.49
1747	371232.38	1302506.16
1748	371238.81	1302537.31
1749	371242.09	1302553.23
1750	371224.24	1302558.58
1751	371218.09	1302541.03
1752	371206.67	1302487.54
1753	371203.45	1302458.05
1754	371225.71	1302457.29
1743	371231.09	1302457.11
Условный номер земельного участка <u>59:12:0470000:397</u>		
Площадь земельного участка <u>3181 м²</u>		
Обозначение характерных точек границ	Координаты, м	
	X	Y
1	2	3

1755	371284.84	1302452.00
1756	371285.62	1302461.54
1757	371286.07	1302466.71
1758	371293.33	1302527.70
1759	371294.28	1302549.88
1760	371266.00	1302550.90
1761	371262.71	1302533.02
1762	371254.86	1302501.79
1763	371253.41	1302477.37
1764	371253.37	1302475.97
1765	371251.86	1302456.09
1755	371284.84	1302452.00
Условный номер земельного участка <u>59:12:0470000:398</u>		
Площадь земельного участка <u>1834 м²</u>		
Обозначение характерных точек границ	Координаты, м	
	X	Y
1	2	3
1766	371688.46	1302276.66
1767	371710.30	1302304.69
1768	371699.38	1302314.70
1769	371674.24	1302335.35
1770	371649.31	1302303.25
1771	371648.77	1302302.56
1766	371688.46	1302276.66
Условный номер земельного участка <u>59:12:0470000:401</u>		
Площадь земельного участка <u>3276 м²</u>		
Обозначение характерных точек границ	Координаты, м	
	X	Y
1	2	3
1772	372166.45	1301924.54
1773	372148.61	1301959.57
1774	372098.31	1301936.05
1775	372095.61	1301934.75
1776	372098.94	1301926.79
1777	372074.02	1301913.48
1778	372086.22	1301883.47
1779	372115.10	1301900.25
1780	372151.30	1301917.05
1772	372166.45	1301924.54

Условный номер земельного участка <u>59:12:0470000:3У248/чзу1</u>		
Площадь земельного участка <u>893 м²</u>		
Обозначение характерных точек границ	Координаты, м	
	X	Y
1	2	3
1	372521,49	1301482,22
2	372526,72	1301479,27
3	372535,13	1301495,82
4	372596,25	1301584,42
5	372583,87	1301592,89
6	372575,40	1301580,50
7	372582,78	1301575,46
8	372529,96	1301498,90
1	372521,49	1301482,22

ПРОЕКТ МЕЖЕВАНИЯ ТЕРРИТОРИИ
кадастрового квартала 59:12:0470000, расположенного по адресу:
Пермский край, Чайковский городской округ, д. Лукинцы
ЧЕРТЕЖ МЕЖЕВАНИЯ ТЕРРИТОРИИ (1 ЭТАП)

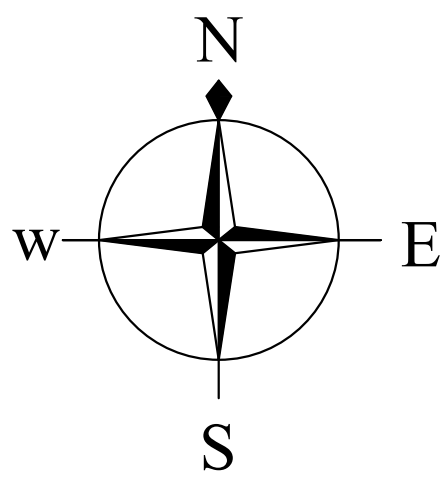
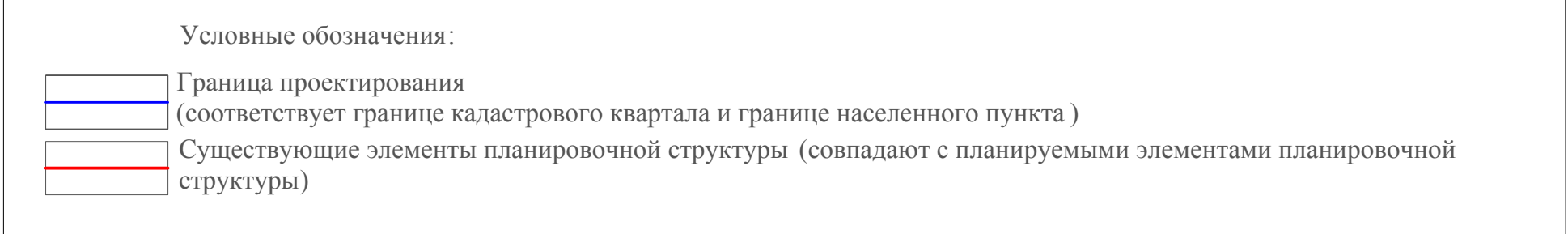
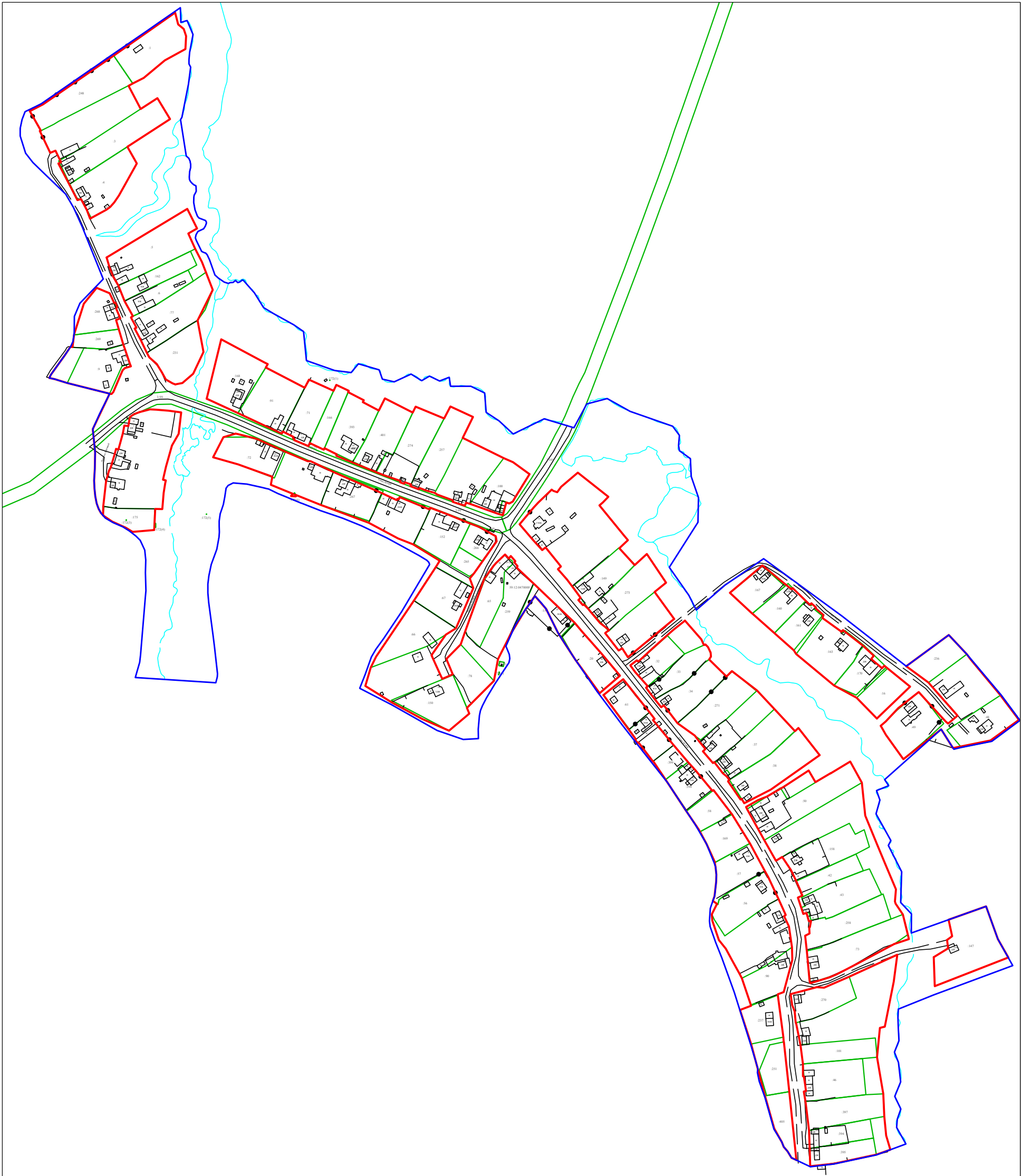


Схема расположения границы проектирования и существующих элементов планировочной структуры











- Условные обозначения:
- Граница проектирования (соответствует границе кадастрового квартала и границе населенного пункта д. Лукинцы)
 - 59:12:0470000 Номер кадастрового квартала
 - Утверждаемые красные линии
 - 1 0 Номера характерных точек утверждаемых красных линий
 - Линии отступа от красных линий в целях определения мест допустимого размещения зданий, строений, сооружений
 - Границы земельных участков, сведения о которых соответствуют сведениям из Единого государственного реестра недвижимости
 - Кадастровый номер земельного участка, сведения о которых соответствуют сведениям из Единого государственного реестра недвижимости
 - Изменяемые земельные участки
 - Образуемые земельные участки
 - Образуемые земельные участки, которые будут отнесены к территориям общего пользования
 - 39/1 Условный номер земельного участка, предлагаемого к образованию
 - Образуемые земельные участки путём перераспределения (1 этап)
 - Условный номер образуемого земельного участка, предлагаемого к перераспределению
 - 39/6/1
 - Границы зон действия публичного сервитута (устанавливаемого в целях прохода и проезда через земельный участок)

Примечание:

- В границах проекта межевания территории отсутствуют земельные участки, в отношении которых предполагается их резервирование и (или) изъятие для государственных или муниципальных нужд.
- В границах проекта межевания территории присутствуют границы публичных сервитутов.
- В соответствии с Правилами землепользования и застройки Чайковского городского округа Пермского края (в редакции постановления администрации Чайковского городского округа от 01.08.2022 №826) предельные параметры разрешенного строительства "отсутствуют" от границ земельных участков в целях определения мест допустимого размещения зданий, строений, сооружений, за пределами которых запрещено строительство зданий, строений, сооружений" 3 м только в зоне Ж1.

5-2024-МПТ					
Пермский край, Чайковский городской округ, д. Лукинцы, кадастровый квартал 59:12:0470000					
Имя, фамилия, инициалы	Должность	№ док.	Подпись	Дата	
Директор	Шарова Г. И.				
Инженер	Копытцова Г. Д.				
Проект межевания территории				Страница	Лист
				ПМТ	1
					2
Чертеж межевания территории (1 этап) 1:1500				ГБУ "ЦТИ ПК"	



- | | |
|---|---|
| | Условные обозначения: |
|  | Граница проектирования |
|  | (соответствует границе кадастрового квартала и границе населенного пункта д. Лукинцы) |
| 58.12.047000 | Номер кадастрового квартала |
|  | Утверждаемые красные линии |
|  | Номера характерных точек утверждаемых красных линий |
|  | Линии отступа от красных линий в целях определения мест допустимого размещения зданий, строений, сооружений |
|  | Границы земельных участков, сведения о которых соответствуют сведениям из Единого государственного реестра недвижимости |
| 6 | Кадастровый номер земельного участка, сведения о которых соответствуют сведениям из Единого государственного реестра недвижимости |
|  | Изменяемые земельные участки |
|  | Образуемые земельные участки |
|  | Образуемые земельные участки, которые будут отнесены к территориям общего пользования |
| 3/1 | Условный номер земельного участка, предлагаемого к образованию |
|  | Образуемые земельные участки путём перераспределения (1 этап) |
|  | Образуемые земельные участки путём перераспределения (2 этап) |
| 3/6/1 | Условный номер образуемого земельного участка, предлагаемого к перераспределению |
|  | Границы зон действия публичного сервитута (устанавливаемых в целях прохода и проезда через земельный участок) |

Примечание:

1. В границах проекта межевания территории отсутствуют земельные участки, в отношении которых предполагаются их резервирование и (или) изъятие для государственных или муниципальных нужд.
2. В границах проекта межевания территории присутствуют границы публичных сервисов.
3. В соответствии с Правилами землепользования и застройки Чайковского городского округа (в редакции постановления администрации Чайковского городского округа от 01.08.2022 №826) предельные параметры разрешенного строительства "отсутствуют у границ земельных участков в целях определения мест допустимого размещения зданий, строений, сооружений, за пределами которых запрещено строительство зданий, строений, сооружений" 3 м только в зоне Ж1.

						5-2024-МПТ						
							Пермский край Чайковский городской округ, д. Лукиново, кадастровый номер 59:12-0470000					
Изм.		Код		Лист	№ экз.		Подпись		Дата			
Директор		Шадрин Г.И.		Капустина Е.П.								
Бюро кадастра		Г.П.										
							Проект межевания территории					
							Страницы		Лист		Листов	
							МПТ		2		2	
							Чертёж межевания территории (2 листа): 1:500					
							ГБУ "ЦГИ ПК"					