



АДМИНИСТРАЦИЯ
ЧАЙКОВСКОГО ГОРОДСКОГО ОКРУГА
УПРАВЛЕНИЕ
ЗЕМЕЛЬНО-ИМУЩЕСТВЕННЫХ
ОТНОШЕНИЙ

ул. Ленина, д. 67/1, г. Чайковский, Пермский край, 617760

Тел/факс: (34241) 4-73-75

E-mail: uzio@chaykovsky.permkrai.ru

ОКПО 35288925 ОГРН 1185958071562

ИНН/КПП 5959002592/595901001

Хворенковой Светлане
Юрьевне
Пермский край, г. Чайковский,
ул. Сосновая, д. 23, кв. 178,
617760

Чайковский отдел
Управления Росреестра
по Пермскому краю

№ 02-01-06-01-2072

На № _____ от _____

Правовое управление
администрации Чайковского
городского округа

О предоставлении решения

РЕШЕНИЕ № 119
о размещении объектов

г. Чайковский,
Пермский край

04.06.2024

Управление земельно-имущественных отношений администрации Чайковского городского округа, в лице начальника Управления Елькиной Ларисы Александровны, действующей на основании Положения об Управлении земельно-имущественных отношений администрации города Чайковского, утвержденного решением Чайковской городской Думы от 19 декабря 2018 г. № 99,

разрешает Хворенковой Светлане Юрьевне (адрес: 617760, Пермский край, г. Чайковский, ул. Сосновая, д. 23, кв. 178, телефон: 89223018705) размещение объекта: «Элементы благоустройства территории, в том числе малые архитектурные формы, за исключением некапитальных нестационарных строений и сооружений, рекламных конструкций, применяемых как составные части благоустройства территории», на части земельного участка с кадастровым номером 59:12:0000000:19031, из состава земель населенных пунктов, площадью 10 кв.м.,

на срок: 1 год,

местоположение: Пермский край, г. Чайковский, ул. Вокзальная, д. 47.

Приложение: схема предполагаемых к использованию земель или части земельного участка.

Начальник Управления
земельно-имущественных отношений
администрации Чайковского городского округа




Схема предполагаемых к использованию земель или части земельного участка

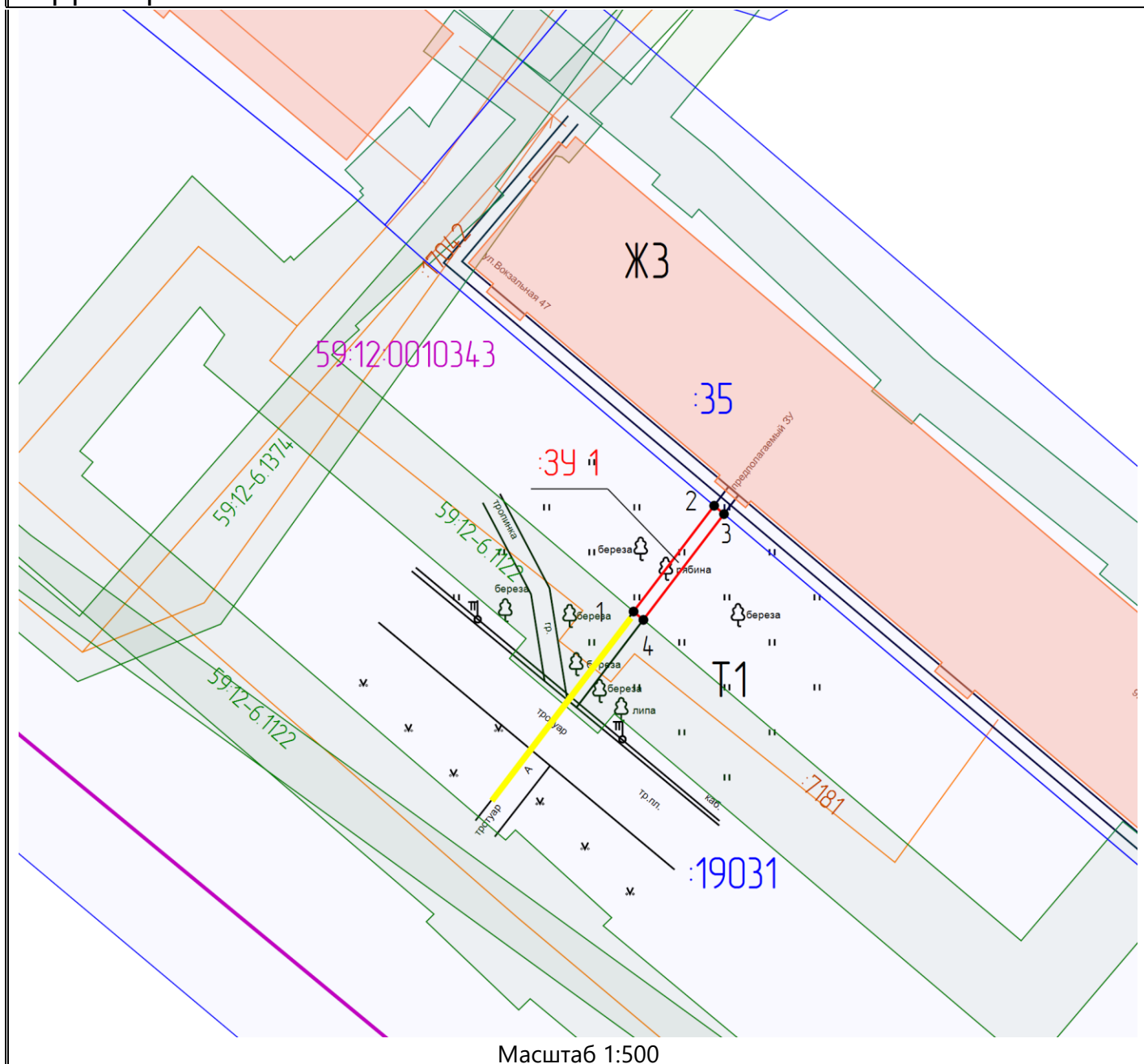
Объект: пешеходная дорожка

Местоположение: Пермский край, г. Чайковский, ул. Вокзальная

Площадь земель или части земельного участка: 10 кв.м.

Категория земель: земли населенных пунктов

Вид разрешенного использования: 4. Элементы благоустройства территории



Условные обозначения:

:3У1 граница и обозначение образуемого земельного участка


:19031 граница и кадастровый номер земельного участка по сведения ЕГРН

59:12:0010343 граница и номер кадастрового квартала

59:12-6.113 граница и обозначение ЗОУИТ по сведения ЕГРН

:7181  границы сооружений, ОКС по сведениям ЕГРН

Ж-3 обозначение территориальной зоны

 дорога общего пользования

Хворенкова Светлана Юрьевна _____

Каталог координат, м, МСК - 59		
№ точки границы	X	Y
1	2	3
1	379 719,07	1 286 715,40
2	379 727,29	1 286 721,65
3	379 726,65	1 286 722,42
4	379 718,42	1 286 716,16
1	379 719,07	1 286 715,40

Описание границ смежных землепользователей	
№ точки границы	Кадастровый номер, вид разрешенного использования, вид права земельного участка
1-2 3-4-1	59:12:0000000:19031 – ВРИ: земельные участки городских дорог, Собственность публично-правовых образований.
2-3	59:12:0010343:35– ВРИ: Под жилую застройку Многоэтажную, Частная собственность.

Хворенкова Светлана Юрьевна

Кадастровый инженер
Худанина Е.Н.
+79991151801