



АДМИНИСТРАЦИЯ  
ЧАЙКОВСКОГО ГОРОДСКОГО ОКРУГА  
УПРАВЛЕНИЕ  
ЗЕМЕЛЬНО-ИМУЩЕСТВЕННЫХ  
ОТНОШЕНИЙ

ул. Ленина, д. 67/1, г. Чайковский, Пермский край, 617760

Тел/факс: (34241) 4-73-75

E-mail: uzio@chaykovsky.permkrai.ru

ОКПО 35288925 ОГРН 1185958071562

ИНН/КПП 5959002592/595901001

АО «Газпром  
газораспределение Пермь»  
ул. Петропавловская, 43,  
г. Пермь, 614000

Чайковский отдел  
Управления Росреестра  
по Пермскому краю

№ 02-01-06-01-2061

На № \_\_\_\_\_ от \_\_\_\_\_

Правовое управление  
администрации Чайковского  
городского округа

□ О предоставлении решения □

**РЕШЕНИЕ № 111**  
**о размещении объектов**

г. Чайковский,  
Пермский край

04.06.2024

**Управление земельно-имущественных отношений администрации Чайковского городского округа, в лице начальника Управления Елькиной Ларисы Александровны, действующей на основании Положения об Управлении земельно-имущественных отношений администрации города Чайковского, утвержденного решением Чайковской городской Думы от 19 декабря 2018 г. № 99,**

**разрешает Акционерному обществу «Газпром газораспределение Пермь» (ИНН 5902183841, ОГРН 1025900512670, адрес: 614000, г. Пермь, ул. Петропавловская, 43, телефон: 8 (342) 218 11 00, e-mail: ugaz@ugaz.ru) размещение объекта: «Газопровод давлением до 1,2 Мпа включительно, для размещения которого не требуется разрешение на строительство», на частях земельных участков с кадастровыми номерами 59:12:0390003:459, 59:12:0390003:442, 59:12:0390003:458 из состава земель населенных пунктов, площадью 654 кв.м.,  
на срок: 1 год,**

местоположение: **Пермский край, г. о. Чайковский, с. Фоки,  
ул. Заводская, к дому 87-1.**

Приложение: **схема предполагаемых к использованию земель или  
части земельного участка.**

Начальник Управления  
земельно-имущественных отношений  
администрации Чайковского городского округа




Схема предполагаемых к использованию земель или части земельного участка

Объект: Газопровод давлением до 1,2 Мпа, для размещения которого не требуется разрешения на строительство

Местоположение: расположенных по адресу: Пермский край, Чайковский г.о., с. Фоки, ул. Заводская, д. 87-1

Каталог координат, м

№ точки границы	X	Y
н1	372215.03	1299129.82
н2	372213.16	1299134.62
н3	372203.44	1299115.88
н4	372203.72	1299101.27
н5	372210.19	1299076.43
н6	372216.32	1299058.06
н7	372237.65	1299067.68
н8	372301.37	1299102.67
н9	372302.53	1299103.31
н10	372300.67	1299106.91
н11	372299.45	1299106.24
н12	372235.87	1299071.26
н13	372218.68	1299063.50
н14	372218.34	1299064.22
н15	372212.71	1299079.91
н16	372207.19	1299098.87
н17	372208.40	1299099.14
н18	372207.70	1299101.83
н19	372207.26	1299115.00
н1	372215.03	1299129.82

Площадь земель или части земельного участка, кв.м.: 654

Категория земель: земли населенных пунктов

Вид разрешенного использования: -

Описание границ смежных землепользователей:

От точки н1 до точки н2 - земельный участок с кадастровым номером 59:12.0390003:100

От точки н2 до точки н3 - земельный участок с кадастровым номером 59:12.0390003:459

От точки н3 до точки н8 - земельный участок с кадастровым номером 59:12.0390003:442

От точки н8 до точки н11 - земельный участок с кадастровым номером 59:12.0390003:458

От точки н11 до точки н14 - земельный участок с кадастровым номером 59:12.0390003:442

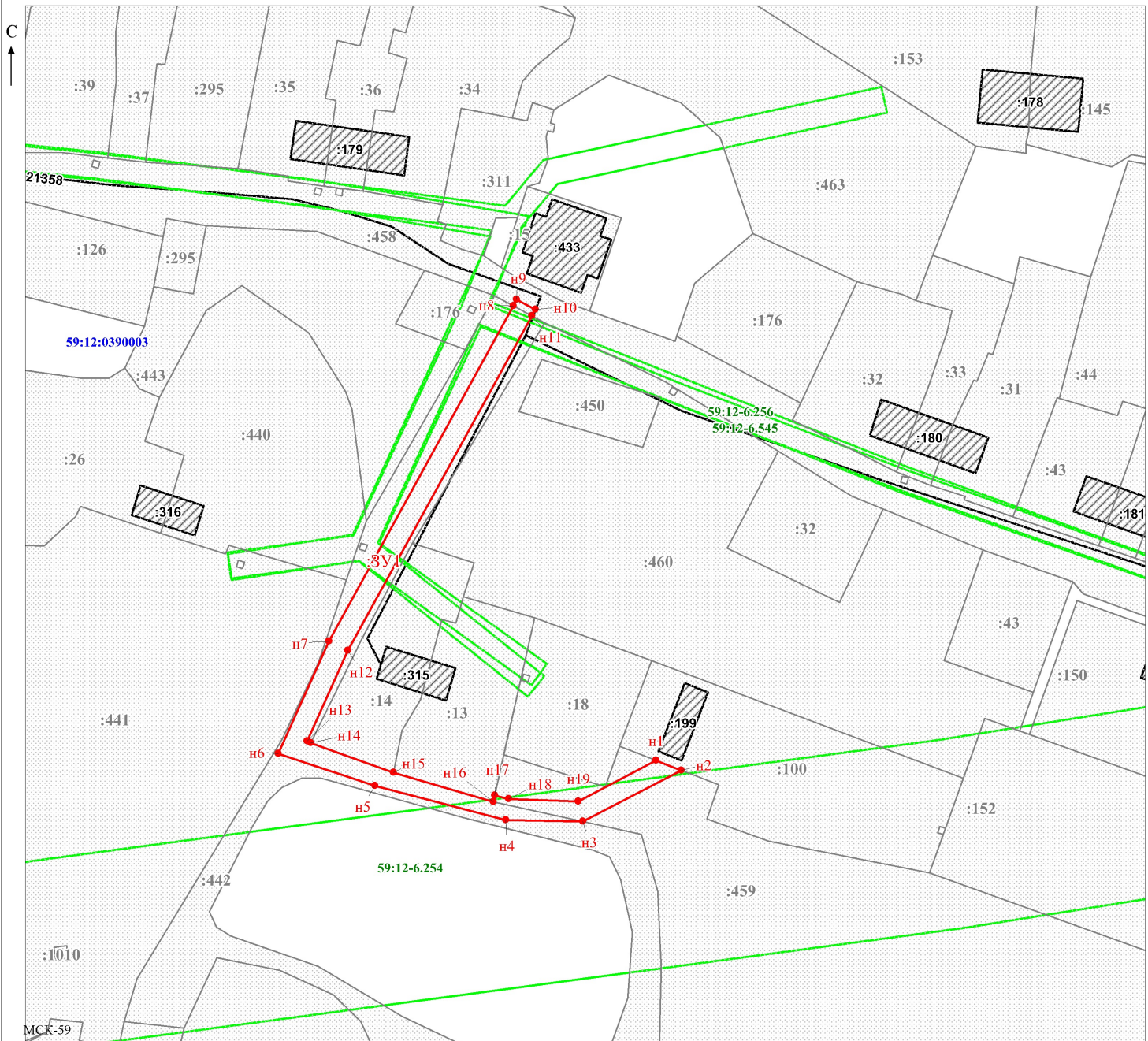
От точки н14 до точки н15 - земельный участок с кадастровым номером 59:12.0390003:14

От точки н15 до точки н17 - земельный участок с кадастровым номером 59:12.0390003:13


От точки н17 до точки н1 - земельный участок с кадастровым номером 59:12.0390003:459

Условные обозначения:

- предполагаемый участок земель, на которых планируется размещение объекта
  - :100 - границы и номер земельного участка, сведения о которых внесены в ЕГРН
  - :199 - границы и номер объекта капитального строительства, сведения о которых внесены в ЕГРН
  - граница кадастрового квартала
  - 59:12-6.256 - зоны с особыми условиями использования территории, сведения о которых внесены в ЕГРН
  - :3У1 - обозначение запрашиваемого земельного участка
  - н1 - характерная точка границ земель или части земельного участка
- 59:12:0390003 - номер кадастрового квартала



Масштаб 1:800

Заявитель:  /Егошина И.В.  
(подпись, расшифровка подписи)

МП  
(для юридических лиц  
и индивидуальных предпринимателей)