



АДМИНИСТРАЦИЯ
ЧАЙКОВСКОГО ГОРОДСКОГО ОКРУГА
УПРАВЛЕНИЕ
ЗЕМЕЛЬНО-ИМУЩЕСТВЕННЫХ
ОТНОШЕНИЙ

ул. Ленина, д. 67/1, г. Чайковский, Пермский край, 617760
Тел/факс: (34241) 4-73-75
E-mail: uzio@chaykovsky.permkrai.ru
ОКПО 35288925 ОГРН 1185958071562
ИНН/КПП 5959002592/595901001

АО «МБКИ»
ул. Спешилова, дом 96 АА,
г. Пермь, 614018

Чайковский отдел
Управления Росреестра
по Пермскому краю

№ _____ 02-01-06-01-2000 _____

На № _____ от _____

Правовое управление
администрации Чайковского
городского округа

□ О предоставлении решения □

РЕШЕНИЕ № 108
о размещении объектов

г. Чайковский,
Пермский край

30.05.2024

Управление земельно-имущественных отношений администрации Чайковского городского округа, в лице начальника Управления Елькиной Ларисы Александровны, действующей на основании Положения об Управлении земельно-имущественных отношений администрации города Чайковского, утвержденного решением Чайковской городской Думы от 19 декабря 2018 г. № 99,

разрешает Акционерному обществу «МБКИ» (ИНН 5907048892, ОГРН 1115907002089, адрес: 614018, г. Пермь, ул. Спешилова, дом 96 АА, телефон: 8 (342) 257-90-59, e-mail: info@pss.ru) размещение объекта: «Зарядные станции (терминалы) для электротранспорта», на части земельного участка с кадастровым номером 59:12:0010330:290, из состава земель населенных пунктов, площадью 42 кв.м.,

на срок: 5 лет,

местоположение: Пермский край, г. Чайковский, ул. Карла Маркса,

19.

Приложение: схема предполагаемых к использованию земель или
 части земельного участка

Начальник Управления
земельно-имущественных отношений
администрации Чайковского городского округа Л.А. Елькина



Схема предполагаемых к использованию земель или части земельного участка

Объект: Зарядные станции (терминалы) для электротранспорта

Местоположение: Пермский край, г.о. Чайковский, г. Чайковский, ул. Карла Маркса





Площадь земель или части земельного участка: 42 кв. м.

Категория земель: Земли населенных пунктов

Описание границ смежных землепользователей:

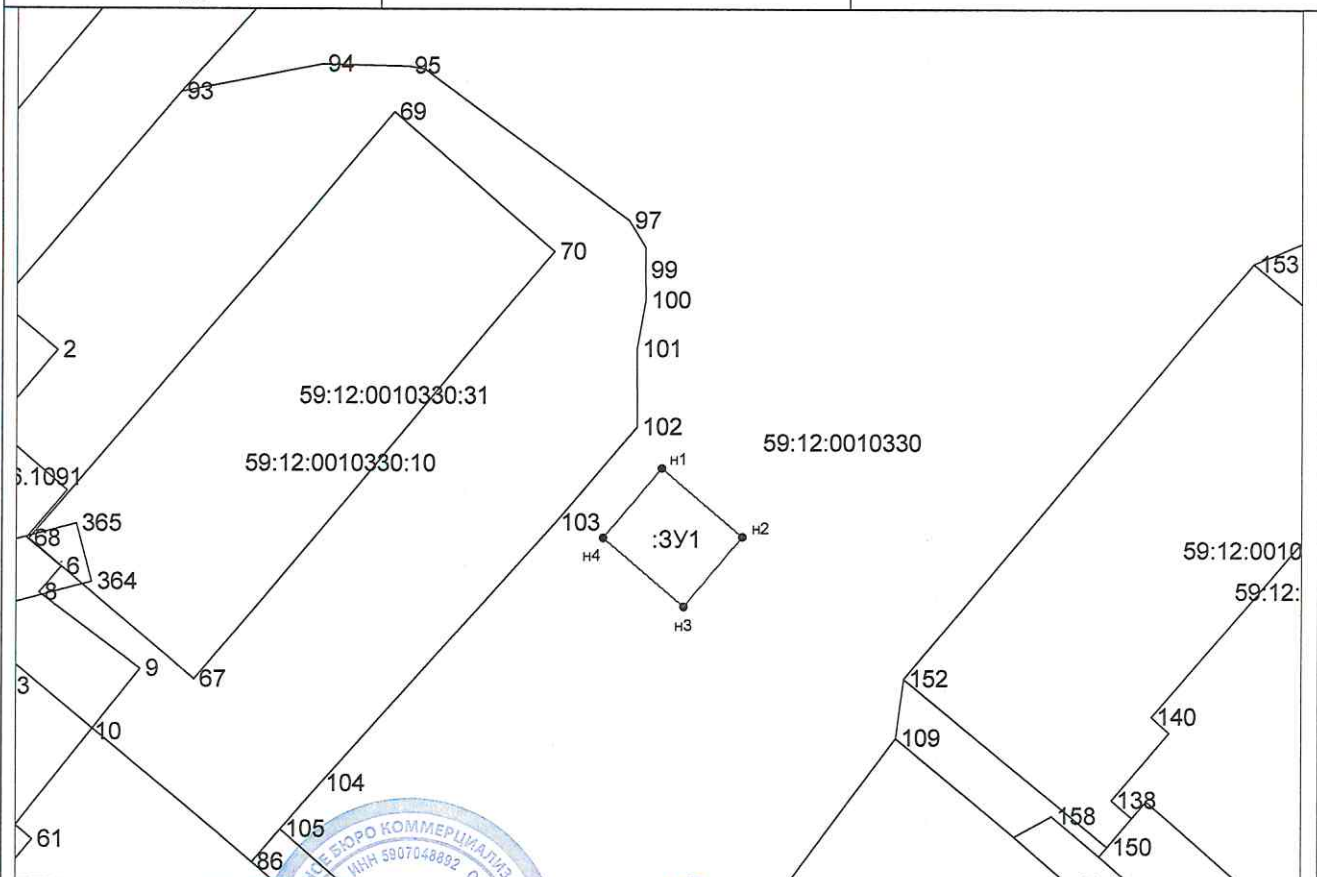
От точки н1 до точки н1 – земельный участок с кадастровым номером 59:12:0010330:290

Условные обозначения:

 - предполагаемый участок земель, на которых планируется размещение объекта	:ЗУ1 - обозначение запрашиваемого земельного участка
 - границы и номер земельного участка, сведения о которых внесены в ГКН	• н1 – характерная точка границ земель или части земельного участка
 - границы и номер объекта капитального строительства, сведения о которых внесены в ЕГРН	59:12:0010330 – номер кадастрового квартала
 - граница кадастрового квартала	Система координат - МСК 59
(1) – обозначение контура многоконтурного земельного участка	Условный номер участка :ЗУ1

Каталог координат, м

№ точки границы	X	Y
н1	380814.54	1286811.11
н2	380810.01	1286816.45
н3	380805.43	1286812.57
н4	380809.96	1286807.23
н1	380814.54	1286811.11



М 1:500

Заявитель _____

МП _____
(для юридических лиц и индивидуальных предпринимателей)

(подпись, расшифровка подписи)

/М. П. Политов/