



АДМИНИСТРАЦИЯ
ЧАЙКОВСКОГО ГОРОДСКОГО ОКРУГА
УПРАВЛЕНИЕ
ЗЕМЕЛЬНО-ИМУЩЕСТВЕННЫХ
ОТНОШЕНИЙ

ул. Ленина, д. 67/1, г. Чайковский, Пермский край, 617760
Тел/факс: (34241) 4-73-75
E-mail: uzio@chaykovsky.permkrai.ru
ОКПО 35288925 ОГРН 1185958071562
ИНН/КПП 5959002592/595901001

АО «Газпром
газораспределение Пермь»
ул. Петропавловская, 43,
г. Пермь, 614000

Чайковский отдел
Управления Росреестра
по Пермскому краю

02-01-06-01-2356

№ _____

На № 02-01-06-01-2268 от 20.06.2024

Правовое управление
администрации Чайковского
городского округа

О предоставлении решения

РЕШЕНИЕ № 149
о размещении объектов

г. Чайковский,
Пермский край

27.06.2024

Управление земельно-имущественных отношений администрации Чайковского городского округа, в лице начальника Управления Елькиной Ларисы Александровны, действующей на основании Положения об Управлении земельно-имущественных отношений администрации города Чайковского, утвержденного решением Чайковской городской Думы от 19 декабря 2018 г. № 99,

разрешает Акционерному обществу «Газпром газораспределение Пермь» (ИНН 5902183841, ОГРН 1025900512670, адрес: 614000, г. Пермь, ул. Петропавловская, 43, телефон: 8 (342) 218 11 00, e-mail: ugaz@ugaz.ru) размещение объекта: «Газопровод давлением до 1,2 Мпа включительно, для размещения которого не требуется разрешения на строительство», на землях, государственная собственность на которые не разграничена, номера кадастровых кварталов 59:12:0010555, 59:12:0010554, 59:12:0010572, из состава земель населенных пунктов, площадью 826 кв.м.,

на срок: 1 год,

местоположение: Пермский край, г. Чайковский, ул. Бажова, к дому

92.

Приложение: схема предполагаемых к использованию земель или части земельного участка

Начальник Управления
земельно-имущественных отношений
администрации Чайковского городского округа



Л.А. Елькина

Схема предполагаемых к использованию земель или части земельного участка

Объект: Газопровод давлением до 1,2 Мпа включительно, для размещения которого не требуется разрешения на строительство

Местоположение: расположенных рядом с домом по адресу: Пермский край, г.о. Чайковский, г. Чайковский, ул. Бажова, к дому 92

Площадь земель или части земельного участка, кв.м.: 826

Категория земель: земли населенных пунктов

Вид разрешенного использования: -

Описание границ смежных землепользователей:

От точки н1 до точки н2 - земельный участок с кадастровым номером 59:12:0010555:284

От точки н2 до точки н1 - земли общего пользования

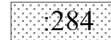
Каталог координат, м

№ точки границы	X	Y
н1	376675.91	1284003.40
н2	376673.31	1284015.69
н3	376663.77	1284013.63
н4	376657.62	1284044.72
н5	376657.56	1284058.59
н6	376649.96	1284117.89
н7	376644.00	1284117.13
н8	376651.56	1284058.19
н9	376651.62	1284044.12
н10	376660.52	1284000.31


Условные обозначения:



- предполагаемый участок земель, на которых планируется размещение объекта



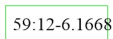
- границы и номер земельного участка, сведения о которых внесены в ЕГРН



- границы объекта капитального строит-ва, сведения о котором внесены в ЕГРН



- граница кадастрового квартала



- зоны с особыми условиями использования территории, сведения о которых внесены в ЕГРН

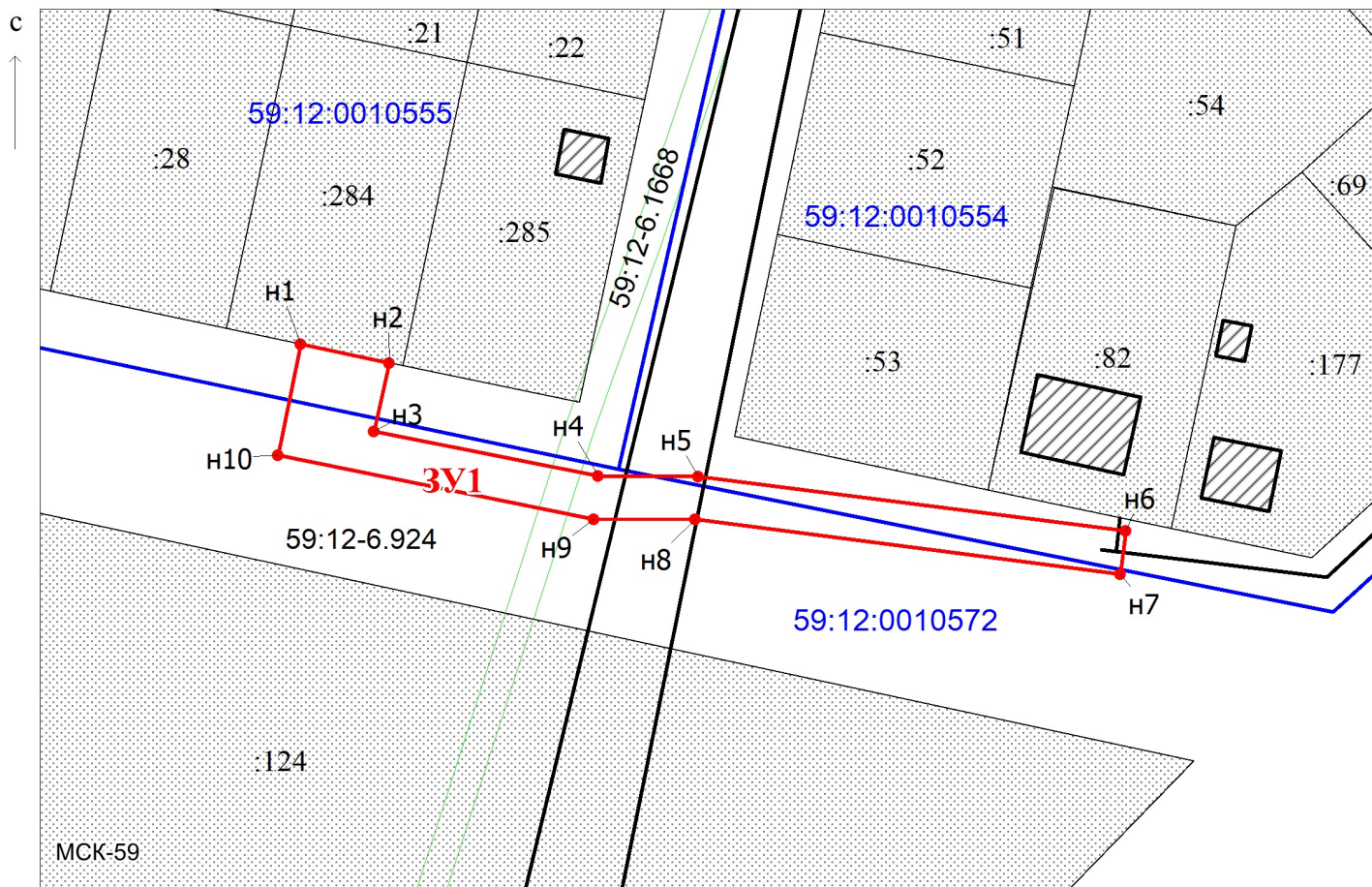
:3У1

- обозначение запрашиваемого земельного участка

н1

- характерная точка границ земель или части земельного участка

59:12:0010555 - номер кадастрового квартала



Заявитель: _____

Д.Х. Киямова

/ Киямова Д.Х.

(подпись, расшифровка подписи)

МП

(для юридических лиц
и индивидуальных предпринимателей)

